















Схема границ земельных участков



Масштаб 1:1000

Условные обозначения:

- | | | | | | |
|---|---|---|---|---|---|
|  | - Граница кадастрового квартала |  | 47:07:0508004 - Обозначение кадастрового квартала |  | - Существующая часть границы, имеющиеся в ЕГРН сведения о которой достаточны для определения ее местоположения |
|  | - Вновь образованная часть границы, сведения о которой достаточны для определения ее местоположения |  | - Существующая часть границы, имеющиеся в ЕГРН сведения о которой не достаточны для определения ее местоположения |  | - Кадастровый номер земельного участка с указанием его фактической площади |
|  | - Кадастровый номер объекта капитального строительства |  | - Характерная точка границ земельного участка |  | - Обозначение существующей точки, имеющейся в ЕГРН сведения о которой позволяют однозначно определить ее местоположение |
|  | - Обозначение характерной точки, прекращающей существование, сведения о которой позволяют однозначно определить ее местоположение |  | н57У - Обозначение образуемой точки границ земельного участка, сведения о которой позволяют однозначно определить ее местоположение |  | - Граница территориальной зоны и зоны с особыми условиями использования территорий |
|  | - Номер территориальной зоны и зоны с особыми условиями использования территории, в границах которых расположен земельный участок |  | 164 - Порядковый номер земельного участка по сведениям ЕГРН | | |