
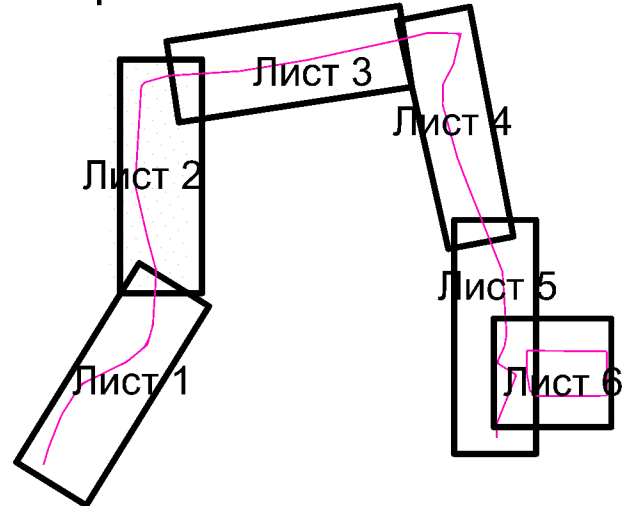


Линия совмещения с листом 1

Линия совмещения с листом с



## Схема расположения листов




Лист 7

### Условные обозначения

- Граница территории, применительно к которой осуществляется подготовка проекта межевания;
  - Граница внесения изменений в проект межевания территории;
  - Граница зоны планируемого размещения линейного объекта (постоянный отвод);
  - Граница планируемого элемента планировочной структуры (территория предназначенная для размещения линейного объекта)
  - Номер характерной точки планируемого размещения линейного объекта;
  - образуемый земельный участок;
  - образуемый земельный участок путем раздела;
  - Существующий земельный участок, подлежащий изъятию для государственных нужд
  - Уточняемый земельный участок
  - Кадастровый номер земельного участка;
  - Номер кадастрового квартала;
  - Граница кадастрового квартала;
  - Граница изменяемого земельного участка;
  - Граница Благовещенского МО;
  - Граница города Благовещенска;
  - Граница села Владимировка.
1. При разработке ДПТ использовались материалы выполненных АО "Институт Гидропроект" и
  2. Система координат МСК-28.
  3. По запросам к АО "Институт Гидропроект" земельных участков, образование которых предусмотрено расположением земельных участков на КПТ

1. При разработке ДПТ использовались материалы инженерных изысканий, выполненных АО "Институт Гидропроект" и ООО "Амургеосервис" в 2022 г.
2. Система координат МСК-28.
3. По запросам к АО "Институт Гидропроект" сведения о границах земельных участков, образование которых предусмотрено схемой расположения земельных участков на КПТ - предоставлены не были.

|           |            |      |        |         |      |  |  |  |      |
|-----------|------------|------|--------|---------|------|--|--|--|------|
|           |            |      |        |         |      | 2173-ПМТ3.2  |  |  |      |
|           |            |      |        |         |      | <b>Строительство сооружений инженерной защиты от<br/>паводковых вод с. Усть-Ивановка, с. Владимировка, с.<br/>Гродково Благовещенского муниципального округа</b> |  |  |      |
| Изм.      | Кол. уч.   | Лист | № док. | Подпись | Дата |  |  |  |      |
| Разраб.   | Кондрашова |      |        |         |      | Проект межевания территории.<br>Основная часть.  |  | Стадия   | Лист |
| Нач.мост. | Донцов     |      |        |         |      | Гидротехническое сооружение<br>с. Владимировка (внесение изменений)  |  | ДПТ  | 2    |
|           |            |      |        |         |      |  |  |  | 7    |
| Н.контр.  | Донцов     |      |        |         |      | Чертеж межевания территории.<br>М 1:1000<br>ПК 15+44,30 - ПК 32+32,20  |  |  ГОСУДАРСТВЕННОЕ ИНЖЕНЕРНО-ТЕХНИЧЕСКОЕ УПРАВЛЕНИЕ<br>ПОЛЮСОВОЙ ОБЛАСТИ<br>"ВОЛГОГРАДСКОЕ ОБЛАСТНОЕ<br>АРХИТЕКТУРНО-ПЛАНИРОВОЧНОЕ<br>БЮРО" |      |