

**ПРОЕКТ ПРОГРАММЫ КОМПЛЕКСНОГО РАЗВИТИЯ
ТРАНСПОРТНОЙ ИНФРАСТРУКТУРЫ МУНИЦИПАЛЬНОГО
ОБРАЗОВАНИЯ ГОРОДА БЛАГОВЕЩЕНСКА НА 2020-2034 ГОДЫ**

ПРИЛОЖЕНИЯ К ПРОЕКТУ

ТОМ 1

г. Санкт-Петербург – г. Благовещенск
2020 г.

ПРОЕКТ ПРОГРАММЫ КОМПЛЕКСНОГО РАЗВИТИЯ ТРАНСПОРТНОЙ ИНФРАСТРУКТУРЫ МУНИЦИПАЛЬНОГО ОБРАЗОВАНИЯ ГОРОДА БЛАГОВЕЩЕНСКА НА 2020-2034 ГОДЫ

ПРИЛОЖЕНИЯ К ПРОЕКТУ

ТОМ 1

Генеральный директор
ООО «Джи Динамика»

А.С. Ложкин

Начальник отдела
территориального планирования

Л.С. Покровская

Руководитель проекта

Д.А. Шабашев

СОСТАВ МАТЕРИАЛОВ ПРОЕКТА

№п.п.	Наименование	Инв. номер	Гриф	Масштаб
	Проект Программы комплексного развития транспортной инфраструктуры муниципального образования города Благовещенска на 2020-2034 годы			
	<i>1. Текстовые материалы</i>			
1.1.	Проект Программы комплексного развития транспортной инфраструктуры муниципального образования города Благовещенска.	38801	НС	-
1.2	Приложения к проекту Программы комплексного развития транспортной инфраструктуры муниципального образования города Благовещенска. Том 1. (Приложение А)	38802	НС	-
1.3	Приложения к проекту Программы комплексного развития транспортной инфраструктуры муниципального образования города Благовещенска. Том 2. (Приложения Б-И)	38803	НС	-
1.4	Приложения к проекту Программы комплексного развития транспортной инфраструктуры муниципального образования города Благовещенска. Том 3. (Приложение К)	38804	НС	-
	<i>2. Графические материалы</i>			
2.1	Схема с отображением проблемных участков УДС по состоянию на 2020 г.	-	НС	-
2.2	Схема с отображением предлагаемых мероприятий	-	НС	-
2.3	Схема с отображением велосипедных маршрутов	-	НС	-
2.4	Схема с отображением предлагаемых маршрутов движения грузового транспорта, в том числе опасных грузов	-	НС	-

ОГЛАВЛЕНИЕ

СПИСОК ИСПОЛЬЗУЕМЫХ В ПРОЕКТЕ АББРЕВИАТУР И СОКРАЩЕНИЙ	5
Приложение А. Отчет о проведении натурного обследования интенсивности и состава транспортного потока.....	6
А.1. Описание методологии проведения обследования	6
А.2. Результаты обследования	10
А.3. Анализ результатов обследования	256

СПИСОК ИСПОЛЬЗУЕМЫХ В ПРОЕКТЕ АББРЕВИАТУР И СОКРАЩЕНИЙ

ПКРТИ	Программа комплексного развития транспортной инфраструктуры
КСОДД	Комплексная схема организации дорожного движения
ПОДД	Проект организации дорожного движения
СТП	Схема территориального планирования
ПЗЗ	Правила землепользования и застройки
МНГП	Местные нормативы градостроительного проектирования
РНГП	Региональные нормативы градостроительного проектирования
ГО	Городской округ
МО	Муниципальное образование
ОДД	Организация дорожного движения
ТП	Транспортный поток (потoki)
ПДД	Правила дорожного движения
УДС	Улично-дорожная сеть
ТС	Транспортное средства (транспортные средства)
ТПУ	Транспортно-пересадочный узел
СО	Светофорный объект
о.п.	Остановочный пункт
ИВПП	Искусственная взлётно-посадочная полоса
КНР	Китайская Народная Республика
ГЭС	Гидроэлектростанция
ТПБ	Торговый порт Благовещенск
СНТ	Садоводческое некоммерческое товарищество
ДТП	Дорожно-транспортное происшествие
МП	Муниципальное предприятие
ТСОДД	Технические средства организации дорожного движения
АИУС	Автоматизированная информационно-управляющая система
КС	Концессионное соглашение
ЖКХ	Жилищно-коммунальное хозяйство
ГЧП	Государственно-частное партнерство

Приложение А. Отчет о проведении натурного обследования интенсивности и состава транспортного потока

А.1. Описание методологии проведения обследования

В ходе выполнения работ в рамках муниципального контракта №2019.0286 от 02.08.2019 было проведено натурное обследование интенсивности движения транспортных средств и состава транспортного потока, а также интенсивности переходных потоков.

Целями проведения натурного обследования ТП являются:

определение коэффициента загрузки участков УДС и иных основных параметров дорожного движения;

определение закономерностей изменения интенсивностей ТП;

определение состава ТП (доли подвижного состава пассажирского транспорта разбиением на категории, грузового транспорта различной грузоподъемности, легкового транспорта);

определение закономерностей движения различных видов транспорта по УДС:

- пространственные закономерности (загрузка определенных магистралей УДС движением пассажирского транспорта, грузового транспорта и т.д.);

- временные закономерности (распределение интенсивности движения транспорта в течение недели, рабочего дня, выходного дня и т.д.).

определение закономерностей распределения ТП на пересечениях и примыканиях (определение преобладающих маневров с целью выявления основных маршрутов движения транспортных средств (далее – ТС), расчета режимов светофорного регулирования, оценки загрузки элементов УДС).

В задачи обследования интенсивности движения ТП входит:

1) выбор мест проведения обследования посредством визуального наблюдения за движением транспорта. Подготовка материалов для регистрации данных (схемы, бланки, таблицы и пр.). Определение необходимого количества учетчиков и необходимых технических средств учета (видеорегистраторов) для выбранных сечений и/или узлов;

2) подсчет интенсивности ТП в соответствии с данной методикой в сечениях и/или узлах УДС;

3) обработка полученных результатов обследования;

4) формирование базы исходных данных о ТП в табличном виде для разработки транспортной модели.

В ходе обследования собирают информацию о следующих параметрах ТП на УДС города:

1) интенсивности ТП на участках улиц;

2) интенсивности ТП на перекрестках;

3) составе ТП.

Обработка данных об интенсивностях ТП движения ТС позволяет получить информацию о коэффициенте загрузки улиц и дорог, распределении средней скорости ТП во времени и пространстве, времени в пути между точками при передвижении на автомобиле.

В ходе обследования выполняют замеры интенсивности ТП в конкретных сечениях УДС и/или в узлах УДС. Таким образом, обследование проводится в местах перераспределения ТП и/или на участках УДС без существенного перераспределения ТП.

Измерение параметров ТП проводилось вне периодов неблагоприятных погодных условий, влияющих на состав и интенсивность ТП (интенсивные осадки в виде дождя или снега, гололедица). В ходе обследования должны учтены особенности места проведения измерений (например, расположение вблизи железнодорожного переезда, сужения проезжей части, проведения дорожных работ или возникновения ДТП).

Учет интенсивности ТП производился путем видеомониторинга посредством портативной видеокамеры (видеорегистратора), которая регистрировала проезд каждого ТС через сечение перегона, подхода к перекрестку или непосредственно зоны перекрестка.

При учете интенсивности движения на перегоне проезд ТС регистрируется в двух сечениях (в прямом направлении и в обратном направлении). При учете интенсивности движения на перекрестке число обследуемых сечений определяется схемой ОДД и количеством маневров.

В рамках проекта были выполнены работы по обследованию интенсивности транспортных потоков и пешеходных потоков на 29 ключевых узлах УДС города Благовещенска, находящихся в непосредственной близости к трассе проектируемой улицы. Обследование проводилось 17-19 сентября 2019 года (вторник-четверг) с 07:00 до 10:00 в утренний период и с 16:00 до 19:00 в вечерний период. Перечень пунктов измерения интенсивности движения указан в таблице А-1, схема размещения показана ниже на рисунке А.1.1.

Таблица А.1.1. Перечень пунктов измерения интенсивности транспортных потоков и пешеходных потоков

№ пункта	Наименование транспортного узла УДС
1	Пос. Аэропорт. Пересечение Игнатьевского ш. и подъезда к аэропорту Благовещенска
2	Пос. Моховая Падь. Пересечение ул. Железнодорожная и ул. Горная
3	Пересечение ул. Театральная и ул. Школьная
4	Пересечение Новотроицкого ш. и ул. Центральная
5	Пересечение ул. Чайковского и безымянной дороги в направлении ж.д. переезда
6	Пересечение Новотроицкого ш., ул. Воронкова и ул. Кольцевая
7	Пересечение ул. Кольцевая и ул. Театральная
8	Пересечение Игнатьевского ш. и ул. Студенческая
9	Пересечение Новотроицкого ш., ул. Магистральная и ул. Калинина
10	Пересечение ул. Магистральная и ул. Театральная
11	Село Владимировка. Пересечение автодороги Р-297 Подъезд к г. Благовещенску и ул. Центральная
12	Пересечение ул. 25 лет Октября и ул. Тенистая
13	Пересечение ул. Пролетарская и ул. Калинина
14	Пересечение ул. Театральная и ул. Конная
15	Пересечение ул. Октябрьская и ул. Мухина
16	Пересечение ул. 50 лет Октября и ул. Октябрьская
17	Пересечение ул. Октябрьская и ул. Чайковского
18	Пересечение ул. Загородная и ул. Красноармейская
19	Пересечение ул. Горького и ул. Калинина
20	Пересечение ул. Горького и ул. 50 лет Октября
21	Пересечение ул. Горького и ул. Театральная
22	Пересечение ул. Ленина и подъезда к Благовещенскому каменному карьере
23	Пересечение ул. Ленина и ул. Нагорная
24	Пересечение ул. Ленина и ул. Калинина
25	Пересечение ул. Ленина и ул. 50 лет Октября
26	Пересечение ул. Ленина и ул. Театральная
27	Пересечение ул. Ленина и ул. Лазо
28	Пересечение Новотроицкого ш., ул. Текстильная и ул. Институтская
29	Пересечение ул. Воронкова и ул. Тепличная

Программа и методика обследования была согласована с Заказчиком – начальником управления жилищно-коммунального хозяйства Казанцевым С.А. Подписанная программа обследования приведена в приложении Б к проекту ПКРТИ.



Рисунок 1-1. Схема размещения пунктов измерения интенсивности транспортных потоков и пешеходных потоков

Камеральная обработка результатов, полученных со средств видеомониторинга транспортных потоков осуществлялась вручную путем подсчета количества транспортных средств (по каждой из нижеперечисленных категорий), проследовавших через пункт измерения интенсивности в каждом из всех возможных направлений движения, допустимых ПДД.

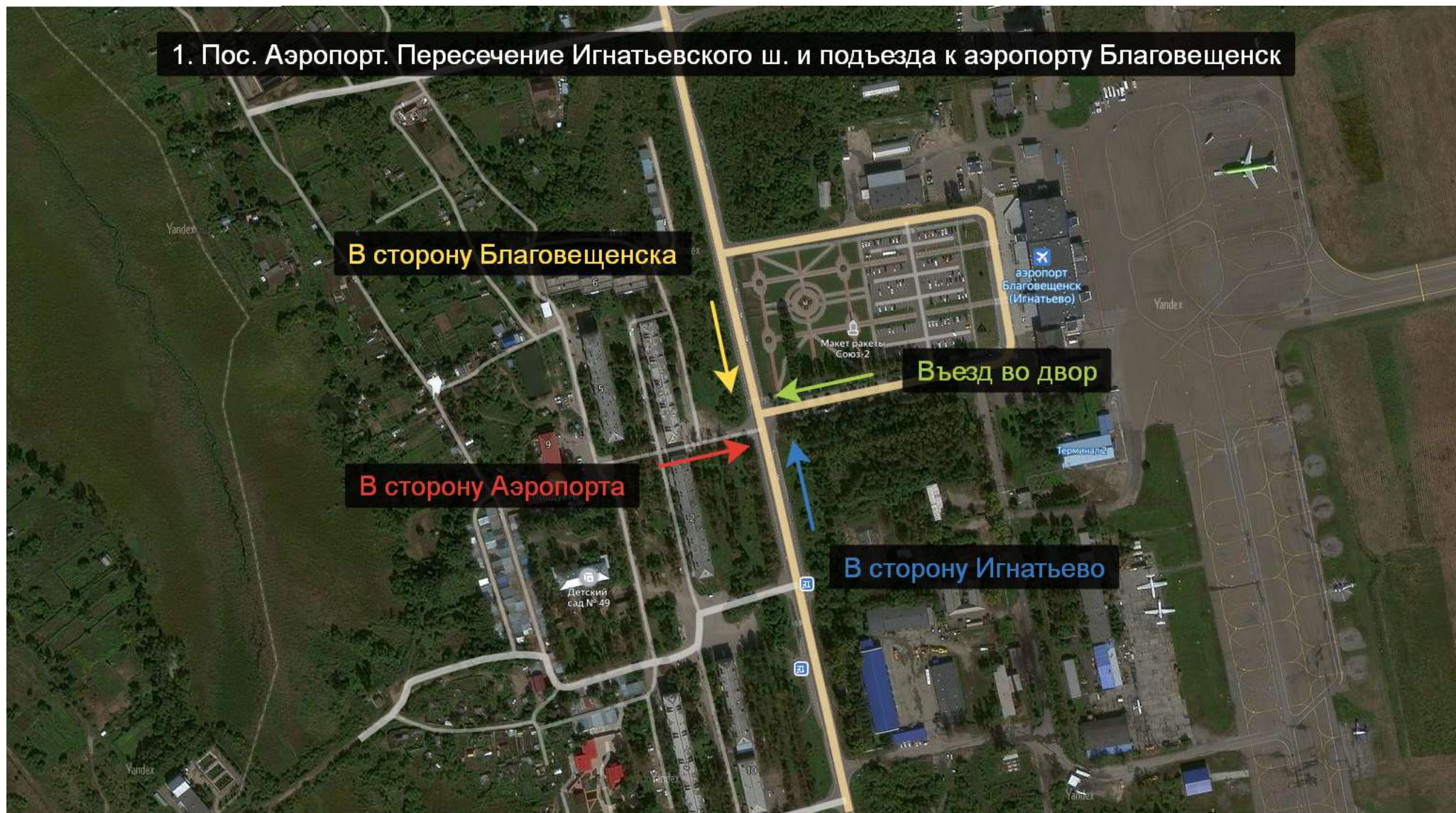
Учет ТС проводился по семи следующим категориям ТС:

1. Велосипед;
2. Мотоцикл
3. Легковой автомобиль;
4. Микроавтобус;
5. средние автобусы (типа ПАЗ-3205 и т.п.);
6. крупные автобусы (типа ЛиАЗ 5256 и крупнее);
7. грузовой транспорт грузоподъемностью до 3,5 тонн;
8. грузовой транспорт грузоподъемностью свыше 3,5 тонн;
9. автопоезд (автомобиль-тягач с прицепом или полуприцепом);

Результаты измерения собраны в табличной форме, каждая таблица соответствует утреннему и вечернему получасовому интервалу наблюдений: с 7.00 до 7.30, с 7.30 до 8.00 и т.д. Результаты измерения интенсивности движения и состава транспортного потока по каждому пункту измерения представлены ниже в таблицах. Каждому набору таблиц предшествует графическая схема перекрестка с указанием направлений движения, в соответствии с их обозначениями в таблицах.

А.2. Результаты обследования

1. Пос. Аэропорт. Пересечение Игнатьевского ш. и подъезда к аэропорту Благовещенска



БЛАНК ОБСЛЕДОВАНИЙ ТРАНСПОРТНЫХ ПОТОКОВ																
Пункт №	Игнатьевское ш. / Подъезд к аэропорту				схема узла											
точка №	1															
Дата и время	18.09.2019 утро (07:00-07:30)															
Вид транспорта	Направление движения															
	Игнатьевское ш.								Подъезд к аэропорту							
	в сторону Благовещенска				В сторону Игнатьево				в сторону аэропорта				Въезд во двор			
	Поворот направо	Прямо	Поворот налево	Разворот	Поворот направо	Прямо	Поворот налево	Разворот	Поворот направо	Прямо	Поворот налево	Разворот	Поворот направо	Прямо	Поворот налево	Разворот
Велосипеды	0	0	0	0	0	0	0	0	0	0	0	0	0	0	0	0
Мотоциклы	0	0	0	0	0	0	0	0	0	0	1	0	0	0	0	0
Легковые	8	64	2	0	32	10	1	0	17	0	2	0	0	0	21	1
Микроавтобусы	0	2	0	0	0	1	0	0	0	0	0	0	0	0	0	0
Средние автобусы (ПАЗ)	1	2	2	0	0	3	0	0	0	0	0	0	0	0	0	0
Крупные автобусы	0	0	0	0	2	0	0	0	0	0	0	0	0	0	1	0
Грузовые до 3,5 т	1	2	0	0	0	1	0	0	1	0	0	0	1	0	0	0
Грузовые более 3,5 т	0	2	0	0	0	2	0	0	0	0	0	0	0	0	0	0
Автопоезд	0	0	0	0	0	0	0	0	0	0	0	0	0	0	0	0
Итого:	10	72	4	0	34	17	1	0	18	0	3	0	1	0	22	1
Пешеходы	Переход №1				Переход №2				Переход №3				Переход №4			
	0				0				0				0			
БЛАНК ОБСЛЕДОВАНИЙ ТРАНСПОРТНЫХ ПОТОКОВ																
Пункт №	Игнатьевское ш. / Подъезд к аэропорту				схема узла											
точка №	1															
Дата и время	18.09.2019 утро (07:30-08:00)															
Вид транспорта	Направление движения															
	Игнатьевское ш.								Подъезд к аэропорту							
	в сторону Благовещенска				В сторону Игнатьево				в сторону аэропорта				Въезд во двор			
	Поворот направо	Прямо	Поворот налево	Разворот	Поворот направо	Прямо	Поворот налево	Разворот	Поворот направо	Прямо	Поворот налево	Разворот	Поворот направо	Прямо	Поворот налево	Разворот
Велосипеды	0	0	0	0	1	0	0	0	0	0	0	0	0	0	0	0
Мотоциклы	0	0	0	0	0	0	0	0	0	0	0	0	0	0	0	0
Легковые	9	34	0	0	29	14	0	0	9	2	4	0	0	2	13	0
Микроавтобусы	0	3	0	0	4	1	0	0	0	0	0	0	0	0	0	0
Средние автобусы (ПАЗ)	0	4	0	0	2	0	0	0	1	0	0	0	0	0	0	0
Крупные автобусы	0	0	0	0	0	0	0	0	0	0	0	0	0	0	0	0
Грузовые до 3,5 т	1	5	0	0	0	4	0	0	0	0	0	0	0	0	1	0
Грузовые более 3,5 т	0	0	0	0	0	2	0	0	0	0	0	0	0	0	0	0
Автопоезд	0	1	0	0	0	0	0	0	0	0	0	0	0	0	0	0
Итого:	10	47	0	0	36	21	0	0	10	2	4	0	0	2	14	0
Пешеходы	Переход №1				Переход №2				Переход №3				Переход №4			
	0				0				0				0			

БЛАНК ОБСЛЕДОВАНИЙ ТРАНСПОРТНЫХ ПОТОКОВ																
Пункт №	Игнатьевское ш. / Подъезд к аэропорту				схема узла											
точка №	1															
Дата и время	18.09.2019 утро (08:00-08:30)															
Вид транспорта	Направление движения															
	Игнатьевское ш.								Подъезд к аэропорту							
	в сторону Благовещенска				В сторону Игнатьево				в сторону аэропорта				Въезд во двор			
	Поворот направо	Прямо	Поворот налево	Разворот	Поворот направо	Прямо	Поворот налево	Разворот	Поворот направо	Прямо	Поворот налево	Разворот	Поворот направо	Прямо	Поворот налево	Разворот
Велосипеды	0	0	0	0	0	0	0	0	0	0	0	0	0	0	0	0
Мотоциклы	1	0	0	0	0	0	0	0	0	0	1	0	0	0	0	0
Легковые	9	50	1	0	41	24	3	0	7	4	2	0	0	1	10	0
Микроавтобусы	0	4	1	0	5	2	0	0	0	1	0	0	0	0	1	0
Средние автобусы (ПАЗ)	0	0	2	0	0	1	0	0	0	0	0	0	1	0	0	0
Крупные автобусы	0	2	0	0	0	1	0	0	0	0	0	0	0	0	0	0
Грузовые до 3,5 т	0	5	0	0	0	0	1	0	0	0	1	0	0	0	0	0
Грузовые более 3,5 т	0	2	0	0	1	1	1	0	1	0	0	0	0	0	0	0
Автопоезд	0	1	0	0	0	1	0	0	0	0	0	0	0	0	0	0
Итого:	10	64	4	0	47	30	5	0	8	5	4	0	1	1	11	0
Пешеходы	Переход №1				Переход №2				Переход №3				Переход №4			
	0				0				0				0			

БЛАНК ОБСЛЕДОВАНИЙ ТРАНСПОРТНЫХ ПОТОКОВ																
Пункт №	Игнатьевское ш. / Подъезд к аэропорту				схема узла											
точка №	1															
Дата и время	18.09.2019 утро (08:30-09:00)															
Вид транспорта	Направление движения															
	Игнатьевское ш.								Подъезд к аэропорту							
	в сторону Благовещенска				В сторону Игнатьево				в сторону аэропорта				Въезд во двор			
	Поворот направо	Прямо	Поворот налево	Разворот	Поворот направо	Прямо	Поворот налево	Разворот	Поворот направо	Прямо	Поворот налево	Разворот	Поворот направо	Прямо	Поворот налево	Разворот
Велосипеды	0	0	0	0	0	0	0	0	0	0	0	0	0	0	0	0
Мотоциклы	0	0	0	0	0	0	0	0	0	0	1	0	0	0	0	0
Легковые	6	39	1	0	33	26	6	0	13	4	5	0	2	3	35	0
Микроавтобусы	0	2	0	0	4	4	1	0	0	0	0	0	0	0	3	0
Средние автобусы (ПАЗ)	0	2	1	0	1	6	0	0	0	0	0	0	0	0	0	0
Крупные автобусы	0	1	0	0	1	2	0	0	0	0	0	0	0	0	0	0
Грузовые до 3,5 т	1	6	0	0	0	0	2	0	2	1	2	0	0	0	0	0
Грузовые более 3,5 т	0	0	0	0	0	2	0	0	0	0	0	0	1	0	0	0
Автопоезд	0	2	0	0	0	0	0	0	0	0	0	0	0	0	0	0
Итого:	7	52	2	0	39	40	9	0	15	5	8	0	3	3	38	0
Пешеходы	Переход №1				Переход №2				Переход №3				Переход №4			
	0				0				0				0			

БЛАНК ОБСЛЕДОВАНИЙ ТРАНСПОРТНЫХ ПОТОКОВ																
Пункт №	Игнатьевское ш. / Подъезд к аэропорту				схема узла											
точка №	1															
Дата и время	18.09.2019 утро (09:00-09:30)															
Вид транспорта	Направление движения															
	Игнатьевское ш.								Подъезд к аэропорту							
	в сторону Благовещенска				В сторону Игнатьево				в сторону аэропорта				Въезд во двор			
	Поворот направо	Прямо	Поворот налево	Разворот	Поворот направо	Прямо	Поворот налево	Разворот	Поворот направо	Прямо	Поворот налево	Разворот	Поворот направо	Прямо	Поворот налево	Разворот
Велосипеды	0	0	0	0	0	0	0	0	0	0	0	0	1	0	0	0
Мотоциклы	0	0	0	0	0	0	0	0	0	1	0	0	0	0	0	0
Легковые	4	34	3	0	73	16	5	0	8	1	3	0	0	1	48	0
Микроавтобусы	0	3	1	0	4	4	3	0	0	0	2	0	0	0	2	0
Средние автобусы (ПАЗ)	0	1	1	0	1	0	0	0	0	0	0	0	0	0	0	0
Крупные автобусы	0	3	0	0	0	1	0	0	0	0	0	0	0	0	0	0
Грузовые до 3,5 т	0	2	1	0	0	3	0	0	0	0	0	0	0	0	0	0
Грузовые более 3,5 т	1	2	1	0	0	0	0	0	0	0	0	0	0	0	0	0
Автопоезд	0	1	0	0	0	3	0	0	0	0	0	0	0	0	0	0
Итого:	5	46	7	0	78	27	8	0	8	2	5	0	1	1	50	0
Пешеходы	Переход №1				Переход №2				Переход №3				Переход №4			
	0				0				0				0			

БЛАНК ОБСЛЕДОВАНИЙ ТРАНСПОРТНЫХ ПОТОКОВ																
Пункт №	Игнатьевское ш. / Подъезд к аэропорту				схема узла											
точка №	1															
Дата и время	18.09.2019 утро (09:30-10:00)															
Вид транспорта	Направление движения															
	Игнатьевское ш.								Подъезд к аэропорту							
	в сторону Благовещенска				В сторону Игнатьево				в сторону аэропорта				Въезд во двор			
	Поворот направо	Прямо	Поворот налево	Разворот	Поворот направо	Прямо	Поворот налево	Разворот	Поворот направо	Прямо	Поворот налево	Разворот	Поворот направо	Прямо	Поворот налево	Разворот
Велосипеды	0	0	0	0	0	0	0	0	0	0	0	0	0	0	0	0
Мотоциклы	0	0	0	0	0	0	0	0	0	0	0	0	0	0	0	0
Легковые	4	24	2	0	83	25	3	0	5	2	3	0	1	3	33	0
Микроавтобусы	1	6	1	0	3	2	2	0	1	0	1	0	0	0	2	0
Средние автобусы (ПАЗ)	0	0	0	0	0	1	0	0	0	0	0	0	0	0	1	0
Крупные автобусы	0	0	0	0	0	1	0	0	0	0	0	0	0	0	0	0
Грузовые до 3,5 т	0	6	0	0	0	2	0	0	1	0	0	0	0	0	0	0
Грузовые более 3,5 т	0	0	0	0	0	6	0	0	0	0	0	0	0	0	0	0
Автопоезд	0	0	0	0	0	3	0	0	0	0	0	0	0	0	0	0
Итого:	5	36	3	0	86	40	5	0	7	2	4	0	1	3	36	0
Пешеходы	Переход №1				Переход №2				Переход №3				Переход №4			
	0				0				0				0			

БЛАНК ОБСЛЕДОВАНИЙ ТРАНСПОРТНЫХ ПОТОКОВ																
Пункт №	Игнатьевское ш. / Подъезд к аэропорту				схема узла											
точка №	1															
Дата и время	18.09.2019 вечер (16:00-16:30)															
Вид транспорта	Направление движения															
	Игнатьевское ш.								Подъезд к аэропорту							
	в сторону Благовещенска				В сторону Игнатьево				в сторону аэропорта				Въезд во двор			
	Поворот направо	Прямо	Поворот налево	Разворот	Поворот направо	Прямо	Поворот налево	Разворот	Поворот направо	Прямо	Поворот налево	Разворот	Поворот направо	Прямо	Поворот налево	Разворот
Велосипеды	0	0	0	0	0	0	0	0	0	0	0	0	0	0	0	0
Мотоциклы	0	0	0	0	0	0	0	0	0	0	0	0	1	1	0	0
Легковые	3	34	3	0	10	32	8	0	8	2	2	0	0	2	11	0
Микроавтобусы	0	9	0	0	0	1	0	0	0	0	1	0	1	0	0	0
Средние автобусы (ПАЗ)	0	1	1	0	1	0	0	0	0	0	0	0	0	0	0	0
Крупные автобусы	0	0	0	0	0	0	0	0	0	0	0	0	0	0	0	0
Грузовые до 3,5 т	0	2	0	0	0	2	0	0	0	0	0	0	0	0	0	0
Грузовые более 3,5 т	0	0	0	0	0	2	0	0	0	0	0	0	0	0	0	0
Автопоезд	0	0	0	0	0	1	0	0	0	0	0	0	0	0	0	0
Итого:	3	46	4	0	11	38	8	0	8	2	3	0	2	3	11	0
Пешеходы	Переход №1				Переход №2				Переход №3				Переход №4			
	0				0				0				0			

БЛАНК ОБСЛЕДОВАНИЙ ТРАНСПОРТНЫХ ПОТОКОВ																
Пункт №	Игнатьевское ш. / Подъезд к аэропорту				схема узла											
точка №	1															
Дата и время	18.09.2019 утро (16:30-17:00)															
Вид транспорта	Направление движения															
	Игнатьевское ш.								Подъезд к аэропорту							
	в сторону Благовещенска				В сторону Игнатьево				в сторону аэропорта				Въезд во двор			
	Поворот направо	Прямо	Поворот налево	Разворот	Поворот направо	Прямо	Поворот налево	Разворот	Поворот направо	Прямо	Поворот налево	Разворот	Поворот направо	Прямо	Поворот налево	Разворот
Велосипеды	0	0	0	0	0	0	0	0	0	0	0	0	0	0	0	0
Мотоциклы	1	1	0	0	0	1	0	0	0	0	1	0	0	0	0	0
Легковые	4	19	0	0	2	21	7	1	2	1	2	0	3	1	37	0
Микроавтобусы	1	7	0	0	1	4	1	0	1	0	3	0	0	1	1	0
Средние автобусы (ПАЗ)	0	1	0	0	0	0	0	0	0	0	0	0	0	0	0	0
Крупные автобусы	0	1	0	0	0	0	0	0	0	0	0	0	0	0	0	0
Грузовые до 3,5 т	1	6	0	0	0	2	3	0	1	0	3	0	0	0	0	0
Грузовые более 3,5 т	0	0	0	0	0	0	0	0	0	0	0	0	0	0	0	0
Автопоезд	0	0	0	0	0	0	0	0	0	0	0	0	0	0	0	0
Итого:	7	35	0	0	3	28	11	1	4	1	9	0	3	2	38	0
Пешеходы	Переход №1				Переход №2				Переход №3				Переход №4			
	0				0				0				0			

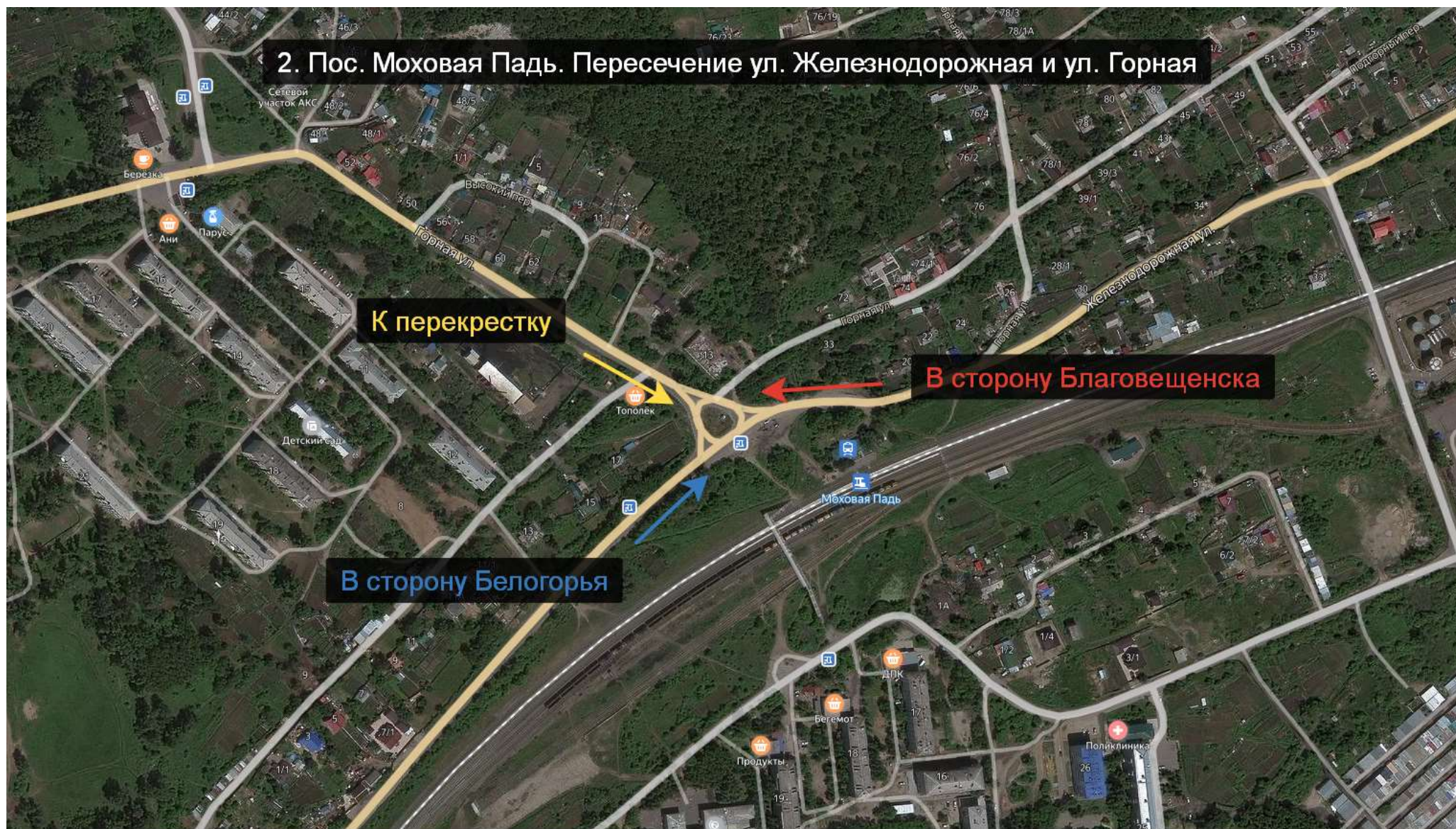
БЛАНК ОБСЛЕДОВАНИЙ ТРАНСПОРТНЫХ ПОТОКОВ																
Пункт №	Игнатьевское ш. / Подъезд к аэропорту				схема узла											
точка №	1															
Дата и время	18.09.2019 утро (17:00-17:30)															
Вид транспорта	Направление движения															
	Игнатьевское ш.								Подъезд к аэропорту							
	в сторону Благовещенска				В сторону Игнатьево				в сторону аэропорта				Въезд во двор			
	Поворот направо	Прямо	Поворот налево	Разворот	Поворот направо	Прямо	Поворот налево	Разворот	Поворот направо	Прямо	Поворот налево	Разворот	Поворот направо	Прямо	Поворот налево	Разворот
Велосипеды	0	0	0	0	0	0	0	0	0	0	0	0	0	0	0	0
Мотоциклы	0	0	0	0	0	0	0	0	0	0	0	0	0	0	0	0
Легковые	7	30	0	0	2	33	12	0	4	2	9	0	1	1	2	0
Микроавтобусы	1	3	0	0	0	3	0	0	1	0	1	0	4	0	0	0
Средние автобусы (ПАЗ)	0	1	0	0	2	2	0	0	0	0	0	0	0	0	1	0
Крупные автобусы	0	0	0	0	0	0	0	0	0	0	0	0	0	0	0	0
Грузовые до 3,5 т	0	0	0	0	0	5	0	0	0	0	1	0	0	0	0	0
Грузовые более 3,5 т	0	2	0	0	0	1	0	0	0	0	0	0	0	0	0	0
Автопоезд	0	0	0	0	0	0	0	0	0	0	0	0	0	0	0	0
Итого:	8	36	0	0	4	44	12	0	5	2	11	0	5	1	3	0
Пешеходы	Переход №1				Переход №2				Переход №3				Переход №4			
	0				0				0				0			

БЛАНК ОБСЛЕДОВАНИЙ ТРАНСПОРТНЫХ ПОТОКОВ																
Пункт №	Игнатьевское ш. / Подъезд к аэропорту				схема узла											
точка №	1															
Дата и время	18.09.2019 утро (17:30-18:00)															
Вид транспорта	Направление движения															
	Игнатьевское ш.								Подъезд к аэропорту							
	в сторону Благовещенска				В сторону Игнатьево				в сторону аэропорта				Въезд во двор			
	Поворот направо	Прямо	Поворот налево	Разворот	Поворот направо	Прямо	Поворот налево	Разворот	Поворот направо	Прямо	Поворот налево	Разворот	Поворот направо	Прямо	Поворот налево	Разворот
Велосипеды	0	0	0	0	0	0	0	0	0	0	0	0	0	0	0	0
Мотоциклы	1	0	2	0	3	3	9	0	0	0	0	0	0	0	2	0
Легковые	10	27	0	0	2	41	0	0	2	1	12	0	2	0	2	0
Микроавтобусы	0	5	0	0	0	2	1	0	0	0	1	0	0	0	0	0
Средние автобусы (ПА3)	0	1	1	0	0	0	0	0	0	1	0	0	0	0	0	0
Крупные автобусы	0	0	0	0	0	1	0	0	0	0	0	0	0	0	0	0
Грузовые до 3,5 т	0	3	1	0	0	2	1	0	1	0	1	0	1	0	0	0
Грузовые более 3,5 т	0	2	0	0	0	2	0	0	0	0	0	0	0	0	0	0
Автопоезд	0	0	0	0	0	0	0	0	0	0	0	0	0	0	0	0
Итого:	11	38	4	0	5	51	11	0	3	2	14	0	3	0	4	0
Пешеходы	Переход №1				Переход №2				Переход №3				Переход №4			
	0				0				0				0			

БЛАНК ОБСЛЕДОВАНИЙ ТРАНСПОРТНЫХ ПОТОКОВ																
Пункт №	Игнатьевское ш. / Подъезд к аэропорту				схема узла											
точка №	1															
Дата и время	18.09.2019 утро (18:00-18:30)															
Вид транспорта	Направление движения															
	Игнатьевское ш.								Подъезд к аэропорту							
	в сторону Благовещенска				В сторону Игнатьево				в сторону аэропорта				Въезд во двор			
	Поворот направо	Прямо	Поворот налево	Разворот	Поворот направо	Прямо	Поворот налево	Разворот	Поворот направо	Прямо	Поворот налево	Разворот	Поворот направо	Прямо	Поворот налево	Разворот
Велосипеды	1	0	0	0	0	0	0	0	0	0	1	0	0	0	0	0
Мотоциклы	0	1	0	0	0	0	0	0	0	0	0	0	3	0	0	0
Легковые	7	30	0	0	4	31	12	0	7	0	7	0	2	2	0	0
Микроавтобусы	0	0	0	0	0	2	0	0	0	0	0	0	0	0	0	0
Средние автобусы (ПАЗ)	0	0	0	0	1	2	0	0	0	0	0	0	1	0	0	0
Крупные автобусы	0	0	0	0	0	1	0	0	0	0	0	0	0	0	0	0
Грузовые до 3,5 т	1	1	1	0	0	3	1	0	0	0	0	0	0	1	0	0
Грузовые более 3,5 т	0	0	0	0	0	0	0	0	0	0	0	0	0	0	0	0
Автопоезд	0	0	0	0	0	0	0	0	0	0	0	0	0	0	0	0
Итого:	9	32	1	0	5	39	13	0	7	0	8	0	6	3	0	0
Пешеходы	Переход №1				Переход №2				Переход №3				Переход №4			
	0				0				0				0			

БЛАНК ОБСЛЕДОВАНИЙ ТРАНСПОРТНЫХ ПОТОКОВ																
Пункт №	Игнатьевское ш. / Подъезд к аэропорту				схема узла											
точка №	1															
Дата и время	18.09.2019 утро (18:30-19:00)															
Вид транспорта	Направление движения															
	Игнатьевское ш.								Подъезд к аэропорту							
	в сторону Благовещенска				В сторону Игнатьево				в сторону аэропорта				Въезд во двор			
	Поворот направо	Прямо	Поворот налево	Разворот	Поворот направо	Прямо	Поворот налево	Разворот	Поворот направо	Прямо	Поворот налево	Разворот	Поворот направо	Прямо	Поворот налево	Разворот
Велосипеды	0	0	0	0	0	0	0	0	0	0	0	0	0	0	0	0
Мотоциклы	1	1	0	0	0	0	0	0	0	0	1	0	0	0	0	0
Легковые	7	20	0	0	1	46	6	0	4	0	8	0	1	0	3	0
Микроавтобусы	0	5	0	0	0	3	1	0	0	0	1	0	0	0	0	0
Средние автобусы (ПАЗ)	0	1	1	0	0	0	0	0	0	0	0	0	0	0	1	0
Крупные автобусы	0	0	0	0	0	0	0	0	0	0	0	0	0	0	0	0
Грузовые до 3,5 т	1	3	0	0	0	9	0	0	0	0	1	0	0	0	0	0
Грузовые более 3,5 т	0	2	0	0	0	0	0	0	0	0	0	0	0	0	0	0
Автопоезд	0	0	0	0	0	1	0	0	0	0	0	0	0	0	0	0
Итого:	9	32	1	0	1	59	7	0	4	0	11	0	1	0	4	0
Пешеходы	Переход №1				Переход №2				Переход №3				Переход №4			
	0				0				0				0			

2. Пос. Моховая Падь. Пересечение ул. Железнодорожная и ул. Горная



БЛАНК ОБСЛЕДОВАНИЙ ТРАНСПОРТНЫХ ПОТОКОВ																
Пункт №	Ул. Железнодорожная / Ул. Горная				схема узла											
точка №	2															
Дата и время	17.09.2019 утро (07.00-07.30)															
Вид транспорта	Направление движения															
	по ул. Железнодорожная								по ул. Горная							
	в сторону Благовещенска				в сторону Белогорья				к перекрестку							
	Поворот направо	Прямо		Разворот		Прямо	Поворот налево	Разворот	Поворот направо		Поворот налево	Разворот				
Велосипеды	0	0		0		0	0	0	0		0	0				
Мотоциклы	0	0		0		0	0	0	0		1	0				
Легковые	10	75		1		28	10	0	65		10	0				
Микроавтобусы	0	2		0		0	1	0	0		0	0				
Средние автобусы (ПАЗ)	0	1		0		0	4	0	3		0	0				
Крупные автобусы	0	0		0		0	0	0	0		0	0				
Грузовые до 3,5 т	3	4		0		1	2	0	8		3	0				
Грузовые более до 3,5 т	0	0		0		1	0	0	0		0	0				
Автопоезд	0	0		0		0	0	0	0		0	0				
Итого:	13	82		1		30	17	0	76		14	0				
Пешеходы																

БЛАНК ОБСЛЕДОВАНИЙ ТРАНСПОРТНЫХ ПОТОКОВ																
Пункт №	Ул. Железнодорожная / Ул. Горная				схема узла											
точка №	2															
Дата и время	17.09.2019 утро (07.30-08.00)															
Вид транспорта	Направление движения															
	по ул. Железнодорожная								по ул. Горная							
	в сторону Благовещенска				в сторону Белогорья				к перекрестку							
	Поворот направо	Прямо		Разворот		Прямо	Поворот налево	Разворот	Поворот направо		Поворот налево	Разворот				
Велосипеды	0	0		0		0	1	0	0		1	0				
Мотоциклы	0	0		0		0	0	0	0		1	0				
Легковые	12	100		0		44	17	0	65		22	1				
Микроавтобусы	0	0		0		0	0	0	0		0	0				
Средние автобусы (ПА3)	1	1		0		2	0	0	2		0	0				
Крупные автобусы	0	0		0		0	0	0	1		0	0				
Грузовые до 3,5 т	1	3		0		2	1	0	4		0	0				
Грузовые более до 3,5 т	1	0		0		1	1	0	1		0	0				
Автопоезд	0	0		0		0	0	0	0		0	0				
Итого:	15	104		0		49	20	0	73		24	1				
Пешеходы																

БЛАНК ОБСЛЕДОВАНИЙ ТРАНСПОРТНЫХ ПОТОКОВ															
Пункт №	Ул. Железнодорожная / Ул. Горная				схема узла										
точка №	2														
Дата и время	17.09.2019 утро (08.00-08.30)														
Вид транспорта	Направление движения														
	по ул. Железнодорожная								по ул. Горная						
	в сторону Благовещенска				в сторону Белогорья				к перекрестку						
	Поворот направо	Прямо		Разворот		Прямо	Поворот налево	Разворот	Поворот направо		Поворот налево	Разворот			
Велосипеды	1	0		0		0	0	0	0		0	0			
Мотоциклы	0	0		0		1	0	0	0		0	0			
Легковые	18	50		0		36	18	0	42		12	1			
Микроавтобусы	1	0		0		0	2	0	0		0	0			
Средние автобусы (ПА3)	0	2		0		1	12	0	2		0	0			
Крупные автобусы	0	0		0		0	0	0	0		0	0			
Грузовые до 3,5 т	2	1		0		2	1	0	2		3	0			
Грузовые более до 3,5 т	3	1		0		2	2	0	1		0	0			
Автопоезд	0	0		0		0	0	0	0		0	0			
Итого:	25	54		0		42	35	0	47		15	1			
Пешеходы															

БЛАНК ОБСЛЕДОВАНИЙ ТРАНСПОРТНЫХ ПОТОКОВ															
Пункт №	Ул. Железнодорожная / Ул. Горная				схема узла										
точка №	2														
Дата и время	17.09.2019 утро (08.30-09.00)														
Вид транспорта	Направление движения														
	по ул. Железнодорожная								по ул. Горная						
	в сторону Благовещенска				в сторону Белогорья				к перекрестку						
	Поворот направо	Прямо		Разворот		Прямо	Поворот налево	Разворот	Поворот направо		Поворот налево	Разворот			
Велосипеды	0	0		0		0	0	0	0		0	0			
Мотоциклы	0	0		0		0	0	0	0		0	0			
Легковые	11	43		0		38	21	0	38		7	0			
Микроавтобусы	0	1		0		0	1	0	0		0	0			
Средние автобусы (ПА3)	0	2		0		1	1	0	1		0	0			
Крупные автобусы	0	0		0		0	0	0	0		0	0			
Грузовые до 3,5 т	1	2		0		0	0	0	0		1	0			
Грузовые более до 3,5 т	2	0		0		0	1	0	0		1	0			
Автопоезд	0	0		0		0	0	0	0		0	0			
Итого:	14	48		0		39	24	0	39		9	0			
Пешеходы															

БЛАНК ОБСЛЕДОВАНИЙ ТРАНСПОРТНЫХ ПОТОКОВ																
Пункт №	Ул. Железнодорожная / Ул. Горная				схема узла											
точка №	2															
Дата и время	17.09.2019 утро (09.00-09.30)															
Вид транспорта	Направление движения															
	по ул. Железнодорожная								по ул. Горная							
	в сторону Благовещенска				в сторону Белогорья				к перекрестку							
	Поворот направо	Прямо		Разворот		Прямо	Поворот налево	Разворот	Поворот направо		Поворот налево	Разворот				
Велосипеды	0	0		0		0	0	0	0		0	0				
Мотоциклы	0	0		0		0	0	0	0		0	0				
Легковые	14	37		1		32	17	0	24		12	0				
Микроавтобусы	0	2		0		3	2	0	0		0	1				
Средние автобусы (ПА3)	0	0		0		0	1	0	2		0	0				
Крупные автобусы	0	0		0		0	0	0	0		0	0				
Грузовые до 3,5 т	3	3		0		3	1	0	2		1	0				
Грузовые более до 3,5 т	3	1		0		1	2	0	1		0	0				
Автопоезд	0	0		0		0	0	0	0		0	0				
Итого:	20	43		1		39	23	0	29		13	1				
Пешеходы																

БЛАНК ОБСЛЕДОВАНИЙ ТРАНСПОРТНЫХ ПОТОКОВ																
Пункт №	Ул. Железнодорожная / Ул. Горная				схема узла											
точка №	2															
Дата и время	17.09.2019 утро (09.30-10.00)															
Вид транспорта	Направление движения															
	по ул. Железнодорожная								по ул. Горная							
	в сторону Благовещенска				в сторону Белогорья				к перекрестку							
	Поворот направо	Прямо		Разворот		Прямо	Поворот налево	Разворот	Поворот направо		Поворот налево	Разворот				
Велосипеды	0	0		0		0	0	0	0		0	0				
Мотоциклы	0	0		0		0	0	0	0		0	0				
Легковые	7	28		0		22	21	0	15		8	0				
Микроавтобусы	0	2		0		1	2	0	1		0	0				
Средние автобусы (ПА3)	0	0		0		0	1	0	0		0	0				
Крупные автобусы	0	0		0		0	0	0	0		0	0				
Грузовые до 3,5 т	2	2		0		3	0	0	4		0	0				
Грузовые более до 3,5 т	0	0		0		0	1	0	1		2	0				
Автопоезд	0	0		0		0	1	0	0		0	0				
Итого:	9	32		0		26	26	0	21		10	0				
Пешеходы																

БЛАНК ОБСЛЕДОВАНИЙ ТРАНСПОРТНЫХ ПОТОКОВ															
Пункт №	Ул. Железнодорожная / Ул. Горная				схема узла										
точка №	2														
Дата и время	17.09.2019 утро (16.00-16.30)														
Вид транспорта	Направление движения														
	по ул. Железнодорожная								по ул. Горная						
	в сторону Благовещенска				в сторону Белогорья				к перекрестку						
	Поворот направо	Прямо		Разворот		Прямо	Поворот налево	Разворот	Поворот направо		Поворот налево	Разворот			
Велосипеды	0	0		0		0	0	0	0		0	0			
Мотоциклы	0	0		0		0	0	0	0		1	0			
Легковые	7	39		0		44	22	0	21		11	0			
Микроавтобусы	0	0		0		1	2	0	1		0	0			
Средние автобусы (ПА3)	0	0		0		1	2	0	2		0	0			
Крупные автобусы	0	0		0		0	0	0	0		0	0			
Грузовые до 3,5 т	0	3		0		6	1	0	1		2	0			
Грузовые более до 3,5 т	1	1		0		0	0	0	0		0	0			
Автопоезд	1	1		0		0	0	0	0		0	0			
Итого:	9	44		0		52	27	0	25		14	0			
Пешеходы															

БЛАНК ОБСЛЕДОВАНИЙ ТРАНСПОРТНЫХ ПОТОКОВ															
Пункт №	Ул. Железнодорожная / Ул. Горная				схема узла										
точка №	2														
Дата и время	17.09.2019 утро (16.30-17.00)														
Вид транспорта	Направление движения														
	по ул. Железнодорожная								по ул. Горная						
	в сторону Благовещенска				в сторону Белогорья				к перекрестку						
	Поворот направо	Прямо		Разворот		Прямо	Поворот налево	Разворот	Поворот направо		Поворот налево	Разворот			
Велосипеды	0	0		0		0	0	0	0		1	0			
Мотоциклы	0	0		0		0	0	0	0		0	0			
Легковые	9	53		0		38	26	0	23		9	0			
Микроавтобусы	0	0		0		1	0	0	0		0	0			
Средние автобусы (ПА3)	0	2		0		1	1	0	1		0	0			
Крупные автобусы	0	0		0		0	0	0	0		0	0			
Грузовые до 3,5 т	2	4		0		2	1	0	2		0	0			
Грузовые более до 3,5 т	1	1		0		0	0	0	1		1	0			
Автопоезд	0	0		0		0	0	0	1		0	0			
Итого:	12	60		0		42	28	0	28		11	0			
Пешеходы															

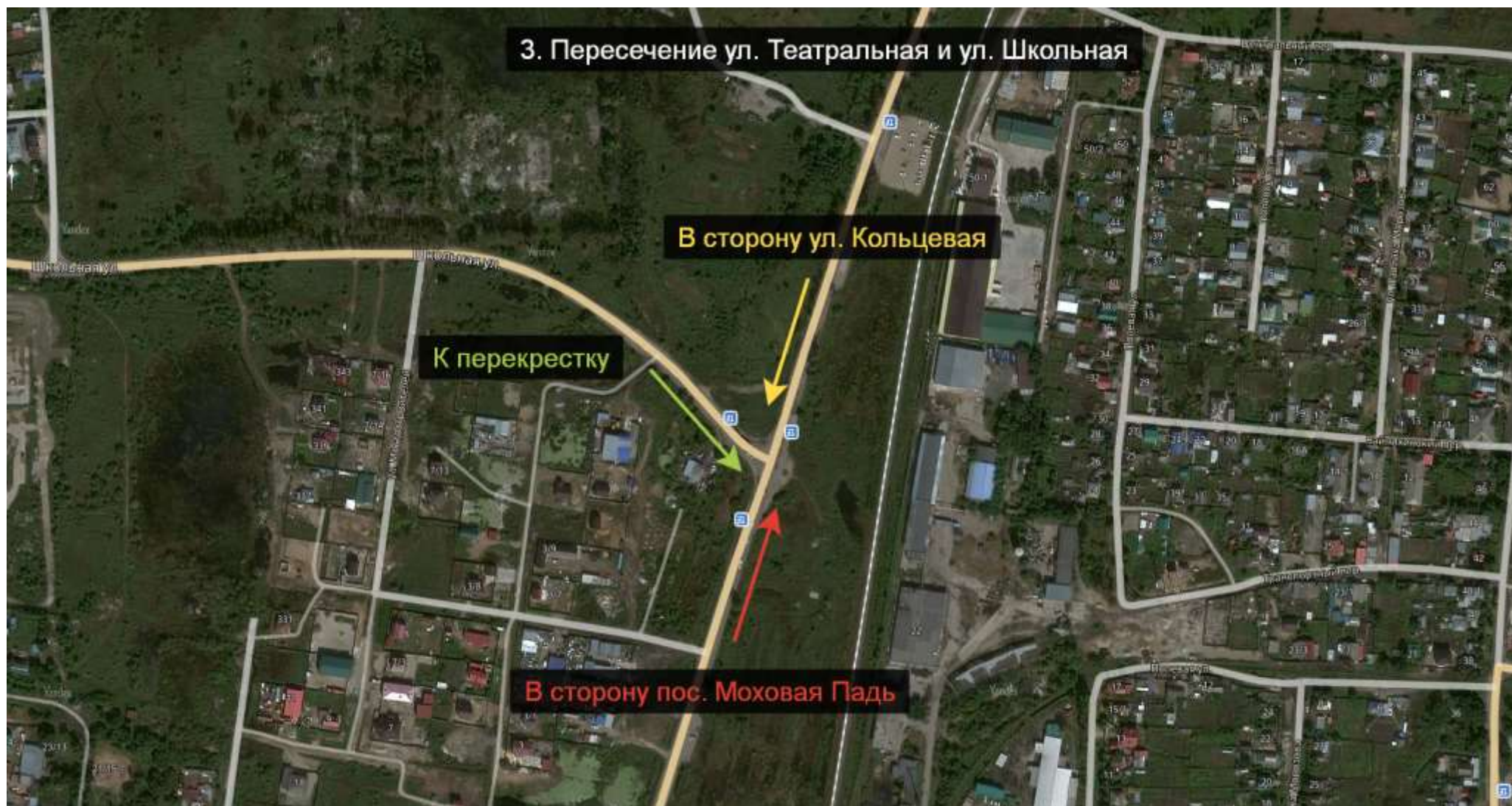
БЛАНК ОБСЛЕДОВАНИЙ ТРАНСПОРТНЫХ ПОТОКОВ															
Пункт №	Ул. Железнодорожная / Ул. Горная				схема узла										
точка №	2														
Дата и время	17.09.2019 утро (17.00-17.30)														
Вид транспорта	Направление движения														
	по ул. Железнодорожная								по ул. Горная						
	в сторону Благовещенска				в сторону Белогорья				к перекрестку						
	Поворот направо	Прямо		Разворот		Прямо	Поворот налево	Разворот	Поворот направо		Поворот налево	Разворот			
Велосипеды	0	1		0		0	0	0	0		1	0			
Мотоциклы	0	0		0		0	0	0	0		0	0			
Легковые	15	46		0		66	50	0	28		21	0			
Микроавтобусы	0	1		0		1	0	0	1		1	0			
Средние автобусы (ПА3)	0	1		0		0	1	0	1		0	0			
Крупные автобусы	0	0		0		0	0	0	0		0	0			
Грузовые до 3,5 т	0	2		0		4	4	0	2		0	0			
Грузовые более до 3,5 т	0	0		0		0	2	0	1		0	0			
Автопоезд	0	0		0		0	0	0	0		0	0			
Итого:	15	51		0		71	57	0	33		23	0			
Пешеходы															

БЛАНК ОБСЛЕДОВАНИЙ ТРАНСПОРТНЫХ ПОТОКОВ															
Пункт №	Ул. Железнодорожная / Ул. Горная				схема узла										
точка №	2														
Дата и время	17.09.2019 утро (17.30-18.00)														
Вид транспорта	Направление движения														
	по ул. Железнодорожная								по ул. Горная						
	в сторону Благовещенска				в сторону Белогорья				к перекрестку						
	Поворот направо	Прямо		Разворот		Прямо	Поворот налево	Разворот	Поворот направо		Поворот налево	Разворот			
Велосипеды	0	0		0		0	1	0	0		0	0			
Мотоциклы	0	0		0		0	0	0	0		0	0			
Легковые	20	39		0		69	38	0	26		12	0			
Микроавтобусы	0	1		0		3	2	0	0		0	0			
Средние автобусы (ПА3)	0	1		0		1	1	0	1		0	0			
Крупные автобусы	0	0		0		0	0	0	0		0	0			
Грузовые до 3,5 т	1	2		0		1	2	0	1		2	0			
Грузовые более до 3,5 т	0	1		0		12	0	0	1		2	0			
Автопоезд	0	0		0		0	0	0	0		0	0			
Итого:	21	44		0		86	44	0	29		16	0			
Пешеходы															

БЛАНК ОБСЛЕДОВАНИЙ ТРАНСПОРТНЫХ ПОТОКОВ															
Пункт №	Ул. Железнодорожная / Ул. Горная				схема узла										
точка №	2														
Дата и время	17.09.2019 утро (18.00-18.30)														
Вид транспорта	Направление движения														
	по ул. Железнодорожная								по ул. Горная						
	в сторону Благовещенска				в сторону Белогорья				к перекрестку						
	Поворот направо	Прямо		Разворот		Прямо	Поворот налево	Разворот	Поворот направо		Поворот налево	Разворот			
Велосипеды	0	0		0		0	0	0	0		0	0			
Мотоциклы	0	0		0		0	0	0	0		0	0			
Легковые	13	38		0		54	36	0	28		11	1			
Микроавтобусы	0	0		0		4	0	0	1		1	0			
Средние автобусы (ПА3)	0	0		0		0	2	0	2		0	0			
Крупные автобусы	0	0		0		0	0	0	0		0	0			
Грузовые до 3,5 т	1	1		0		3	1	0	2		0	0			
Грузовые более до 3,5 т	0	0		0		0	0	0	0		1	0			
Автопоезд	0	0		0		0	0	0	0		0	0			
Итого:	14	39		0		61	39	0	33		13	1			
Пешеходы															

БЛАНК ОБСЛЕДОВАНИЙ ТРАНСПОРТНЫХ ПОТОКОВ															
Пункт №	Ул. Железнодорожная / Ул. Горная				схема узла										
точка №	2														
Дата и время	17.09.2019 утро (18.30-19.00)														
Вид транспорта	Направление движения														
	по ул. Железнодорожная								по ул. Горная						
	в сторону Благовещенска				в сторону Белогорья				к перекрестку						
	Поворот направо	Прямо		Разворот		Прямо	Поворот налево	Разворот	Поворот направо		Поворот налево	Разворот			
Велосипеды	0	0		0		0	0	0	0		0	0			
Мотоциклы	0	0		0		0	0	0	0		0	0			
Легковые	10	34		0		33	53	0	18		12	0			
Микроавтобусы	2	0		0		4	0	0	1		0	0			
Средние автобусы (ПА3)	0	0		0		1	1	0	2		0	0			
Крупные автобусы	0	0		0		0	0	0	0		0	0			
Грузовые до 3,5 т	0	1		0		0	2	0	0		0	0			
Грузовые более до 3,5 т	0	0		0		0	1	1	0		0	0			
Автопоезд	0	0		0		0	0	0	0		0	0			
Итого:	12	35		0		38	57	1	21		12	0			
Пешеходы															

3. Пересечение ул. Театральная и ул. Школьная



БЛАНК ОБСЛЕДОВАНИЙ ТРАНСПОРТНЫХ ПОТОКОВ															
Пункт №	Ул. Театральная / Ул. Школьная				схема узла										
точка №	3														
Дата и время	17.09.2019 утро (07.00-07.30)														
Вид транспорта	Направление движения														
	по ул. Театральная								по ул. Школьная						
	в сторону ул. Кольцевая				в сторону пос. Моховая Падь				к перекрестку						
	Поворот направо	Прямо		Разворот		Прямо	Поворот налево	Разворот	Поворот направо		Поворот налево	Разворот			
Велосипеды	0	0		0		1	0	0	1		0	0			
Мотоциклы	0	0		0		0	0	0	0		0	0			
Легковые	80	153		0		118	31	0	47		93	0			
Микроавтобусы	0	0		0		0	0	0	1		1	0			
Средние автобусы (ПА3)	1	2		0		7	0	0	1		0	0			
Крупные автобусы	0	1		0		3	0	0	0		1	0			
Грузовые до 3,5 т	8	10		0		6	2	0	2		1	0			
Грузовые более до 3,5 т	4	1		0		0	3	0	1		1	0			
Автопоезд	0	2		0		0	0	0	0		1	0			
Итого:	93	169		0		135	36	0	53		98	0			
Пешеходы															

БЛАНК ОБСЛЕДОВАНИЙ ТРАНСПОРТНЫХ ПОТОКОВ															
Пункт №	Ул. Театральная / Ул. Школьная				схема узла										
точка №	3														
Дата и время	17.09.2019 утро (07.30-08.00)														
Вид транспорта	Направление движения														
	по ул. Театральная								по ул. Школьная						
	в сторону ул. Кольцевая				в сторону пос. Моховая Падь				к перекрестку						
	Поворот направо	Прямо		Разворот		Прямо	Поворот налево	Разворот	Поворот направо		Поворот налево	Разворот			
Велосипеды	0	0		0		0	0	0	0		0	0			
Мотоциклы	0	0		0		0	0	0	0		1	0			
Легковые	86	200		0		190	43	0	117		105	0			
Микроавтобусы	0	0		0		1	0	0	0		0	0			
Средние автобусы (ПА3)	0	4		0		2	0	0	0		1	0			
Крупные автобусы	0	2		0		2	2	0	2		0	0			
Грузовые до 3,5 т	10	11		0		12	5	0	4		8	0			
Грузовые более до 3,5 т	7	5		0		2	1	0	3		2	0			
Автопоезд	2	6		0		0	1	0	4		1	0			
Итого:	105	228		0		209	52	0	130		118	0			
Пешеходы															

БЛАНК ОБСЛЕДОВАНИЙ ТРАНСПОРТНЫХ ПОТОКОВ															
Пункт №	Ул. Театральная / Ул. Школьная				схема узла										
точка №	3														
Дата и время	17.09.2019 утро (08.00-08.30)														
Вид транспорта	Направление движения														
	по ул. Театральная								по ул. Школьная						
	в сторону ул. Кольцевая				в сторону пос. Моховая Падь				к перекрестку						
	Поворот направо	Прямо		Разворот		Прямо	Поворот налево	Разворот	Поворот направо		Поворот налево	Разворот			
Велосипеды	0	0		0		2	0	0	0		0	0			
Мотоциклы	0	0		0		1	0	0	0		0	0			
Легковые	47	140		0		129	52	0	65		58	0			
Микроавтобусы	1	1		0		3	0	0	1		0	0			
Средние автобусы (ПАЗ)	3	0		0		4	0	0	1		0	0			
Крупные автобусы	0	2		0		1	0	0	0		0	0			
Грузовые до 3,5 т	18	10		0		6	3	0	5		9	0			
Грузовые более до 3,5 т	6	11		0		6	5	0	2		4	0			
Автопоезд	3	3		0		0	0	0	1		3	0			
Итого:	78	167		0		152	60	0	75		74	0			
Пешеходы															

БЛАНК ОБСЛЕДОВАНИЙ ТРАНСПОРТНЫХ ПОТОКОВ															
Пункт №	Ул. Театральная / Ул. Школьная				схема узла										
точка №	3														
Дата и время	17.09.2019 утро (08.30-09.00)														
Вид транспорта	Направление движения														
	по ул. Театральная								по ул. Школьная						
	в сторону ул. Кольцевая				в сторону пос. Моховая Падь				к перекрестку						
	Поворот направо	Прямо		Разворот		Прямо	Поворот налево	Разворот	Поворот направо		Поворот налево	Разворот			
Велосипеды	1	0		0		0	0	0	0		0	0			
Мотоциклы	1	0		0		0	0	0	0		0	0			
Легковые	65	137		0		106	44	0	53		56	0			
Микроавтобусы	0	1		0		1	0	0	2		0	0			
Средние автобусы (ПАЗ)	0	4		0		2	0	0	0		1	0			
Крупные автобусы	0	1		0		1	0	0	0		0	0			
Грузовые до 3,5 т	7	9		0		16	7	0	7		8	0			
Грузовые более до 3,5 т	10	5		0		5	2	0	5		8	0			
Автопоезд	1	9		0		3	2	0	0		4	0			
Итого:	85	166		0		134	55	0	67		77	0			
Пешеходы															

БЛАНК ОБСЛЕДОВАНИЙ ТРАНСПОРТНЫХ ПОТОКОВ																
Пункт №	Ул. Театральная / Ул. Школьная				схема узла											
точка №	3															
Дата и время	17.09.2019 утро (09.00-09.30)															
Вид транспорта	Направление движения															
	по ул. Театральная								по ул. Школьная							
	в сторону ул. Кольцевая				в сторону пос. Моховая Падь				к перекрестку							
	Поворот направо	Прямо		Разворот		Прямо	Поворот налево	Разворот	Поворот направо		Поворот налево	Разворот				
Велосипеды	0	0		0		2	0	0	0		0	0				
Мотоциклы	0	0		0		0	0	0	1		0	0				
Легковые	40	118		0		80	46	0	33		37	0				
Микроавтобусы	3	0		0		1	0	0	0		1	0				
Средние автобусы (ПАЗ)	1	1		0		1	1	0	1		1	0				
Крупные автобусы	0	1		0		0	0	0	0		0	0				
Грузовые до 3,5 т	11	11		0		13	7	0	9		10	0				
Грузовые более до 3,5 т	15	9		0		7	3	0	2		8	0				
Автопоезд	2	1		0		3	1	0	0		1	0				
Итого:	72	141		0		107	58	0	46		58	0				
Пешеходы																

БЛАНК ОБСЛЕДОВАНИЙ ТРАНСПОРТНЫХ ПОТОКОВ																
Пункт №	Ул. Театральная / Ул. Школьная				схема узла											
точка №	3															
Дата и время	17.09.2019 утро (09.30-10.00)															
Вид транспорта	Направление движения															
	по ул. Театральная								по ул. Школьная							
	в сторону ул. Кольцевая				в сторону пос. Моховая Падь				к перекрестку							
	Поворот направо	Прямо		Разворот		Прямо	Поворот налево	Разворот	Поворот направо		Поворот налево	Разворот				
Велосипеды	0	0		0		0	0	0	0		0	0				
Мотоциклы	0	0		0		0	0	0	0		0	0				
Легковые	25	98		0		79	52	0	43		43	0				
Микроавтобусы	1	3		0		1	0	0	1		0	0				
Средние автобусы (ПАЗ)	0	1		0		1	0	0	0		0	0				
Крупные автобусы	0	0		0		1	0	0	0		0	0				
Грузовые до 3,5 т	15	21		0		14	11	0	10		8	0				
Грузовые более до 3,5 т	9	13		0		10	3	0	4		5	0				
Автопоезд	0	1		0		0	2	0	1		1	0				
Итого:	50	137		0		106	68	0	59		57	0				
Пешеходы																

БЛАНК ОБСЛЕДОВАНИЙ ТРАНСПОРТНЫХ ПОТОКОВ															
Пункт №	Ул. Театральная / Ул. Школьная				схема узла										
точка №	3														
Дата и время	17.09.2019 вечер (16.00-16.30)														
Вид транспорта	Направление движения														
	по ул. Театральная								по ул. Школьная						
	в сторону ул. Кольцевая				в сторону пос. Моховая Падь				к перекрестку						
	Поворот направо	Прямо		Разворот		Прямо	Поворот налево	Разворот	Поворот направо		Поворот налево	Разворот			
Велосипеды	0	1		0		0	0	0	0		0	0			
Мотоциклы	0	0		0		0	0	0	0		0	0			
Легковые	42	109		0		110	36	0	30		51	0			
Микроавтобусы	2	1		0		2	0	0	1		0	0			
Средние автобусы (ПАЗ)	0	2		0		2	0	0	0		0	0			
Крупные автобусы	0	1		0		0	0	0	0		0	0			
Грузовые до 3,5 т	1	10		0		10	7	0	9		8	0			
Грузовые более до 3,5 т	7	8		0		6	2	0	7		5	0			
Автопоезд	0	1		0		2	1	1	2		2	0			
Итого:	52	133		0		132	46	1	49		66	0			
Пешеходы															

БЛАНК ОБСЛЕДОВАНИЙ ТРАНСПОРТНЫХ ПОТОКОВ															
Пункт №	Ул. Театральная / Ул. Школьная				схема узла										
точка №	3														
Дата и время	17.09.2019 вечер (16.30-17.00)														
Вид транспорта	Направление движения														
	по ул. Театральная								по ул. Школьная						
	в сторону ул. Кольцевая				в сторону пос. Моховая Падь				к перекрестку						
	Поворот направо	Прямо		Разворот		Прямо	Поворот налево	Разворот	Поворот направо		Поворот налево	Разворот			
Велосипеды	0	0		0		0	0	0	0		0	0			
Мотоциклы	0	0		0		0	0	0	0		0	0			
Легковые	59	136		0		128	59	0	38		37	0			
Микроавтобусы	1	4		0		0	1	0	2		1	0			
Средние автобусы (ПАЗ)	1	2		0		0	0	0	0		2	0			
Крупные автобусы	0	1		0		1	0	0	0		0	0			
Грузовые до 3,5 т	4	14		0		12	13	0	6		8	0			
Грузовые более до 3,5 т	1	8		0		8	3	0	1		7	0			
Автопоезд	1	2		0		0	2	0	1		3	0			
Итого:	67	167		0		149	78	0	48		58	0			
Пешеходы															

БЛАНК ОБСЛЕДОВАНИЙ ТРАНСПОРТНЫХ ПОТОКОВ																
Пункт №	Ул. Театральная / Ул. Школьная				схема узла											
точка №	3															
Дата и время	17.09.2019 вечер (17.00-17.30)															
Вид транспорта	Направление движения															
	по ул. Театральная								по ул. Школьная							
	в сторону ул. Кольцевая				в сторону пос. Моховая Падь				к перекрестку							
	Поворот направо	Прямо		Разворот		Прямо	Поворот налево	Разворот	Поворот направо		Поворот налево	Разворот				
Велосипеды	0	0		0		0	0	0	0		0	0				
Мотоциклы	0	0		0		0	0	0	0		0	0				
Легковые	99	190		0		177	79	0	50		33	0				
Микроавтобусы	0	2		0		2	2	0	0		0	0				
Средние автобусы (ПА3)	2	3		0		3	1	0	1		2	0				
Крупные автобусы	0	1		0		2	0	0	0		0	0				
Грузовые до 3,5 т	8	10		0		9	5	0	6		7	0				
Грузовые более до 3,5 т	9	2		0		11	10	0	0		7	0				
Автопоезд	0	0		0		3	2	0	1		4	0				
Итого:	118	208		0		207	99	0	58		53	0				
Пешеходы																

БЛАНК ОБСЛЕДОВАНИЙ ТРАНСПОРТНЫХ ПОТОКОВ																
Пункт №	Ул. Театральная / Ул. Школьная				схема узла											
точка №	3															
Дата и время	17.09.2019 вечер (17.30-18.00)															
Вид транспорта	Направление движения															
	по ул. Театральная								по ул. Школьная							
	в сторону ул. Кольцевая				в сторону пос. Моховая Падь				к перекрестку							
	Поворот направо	Прямо		Разворот		Прямо	Поворот налево	Разворот	Поворот направо		Поворот налево	Разворот				
Велосипеды	0	0		0		0	0	0	0		0	0				
Мотоциклы	0	0		0		0	0	0	0		0	0				
Легковые	57	127		0		173	72	0	40		36	0				
Микроавтобусы	0	1		0		1	0	0	0		1	0				
Средние автобусы (ПА3)	1	5		0		4	1	0	0		0	0				
Крупные автобусы	0	1		0		1	0	0	0		0	0				
Грузовые до 3,5 т	5	8		0		13	5	0	4		5	0				
Грузовые более до 3,5 т	5	2		0		3	0	0	3		7	0				
Автопоезд	0	0		0		2	0	0	3		0	0				
Итого:	68	144		0		197	78	0	50		49	0				
Пешеходы																

БЛАНК ОБСЛЕДОВАНИЙ ТРАНСПОРТНЫХ ПОТОКОВ																
Пункт №	Ул. Театральная / Ул. Школьная				схема узла											
точка №	3															
Дата и время	17.09.2019 вечер (18.00-18.30)															
Вид транспорта	Направление движения															
	по ул. Театральная								по ул. Школьная							
	в сторону ул. Кольцевая				в сторону пос. Моховая Падь				к перекрестку							
	Поворот направо	Прямо		Разворот		Прямо	Поворот налево	Разворот	Поворот направо		Поворот налево	Разворот				
Велосипеды	0	0		0		0	0	0	0		0	0				
Мотоциклы	0	0		0		0	0	0	0		0	0				
Легковые	44	134		0		135	87	0	53		45	0				
Микроавтобусы	0	0		0		1	0	0	0		1	0				
Средние автобусы (ПАЗ)	1	1		0		3	0	0	0		1	0				
Крупные автобусы	0	1		0		0	0	0	0		0	0				
Грузовые до 3,5 т	3	3		0		11	3	0	1		3	0				
Грузовые более до 3,5 т	6	2		0		7	0	0	1		4	0				
Автопоезд	1	1		0		0	0	0	3		4	0				
Итого:	55	142		0		157	90	0	58		58	0				
Пешеходы																

БЛАНК ОБСЛЕДОВАНИЙ ТРАНСПОРТНЫХ ПОТОКОВ																
Пункт №	Ул. Театральная / Ул. Школьная				схема узла											
точка №	3															
Дата и время	17.09.2019 вечер (18.30-19.00)															
Вид транспорта	Направление движения															
	по ул. Театральная								по ул. Школьная							
	в сторону ул. Кольцевая				в сторону пос. Моховая Падь				к перекрестку							
	Поворот направо	Прямо		Разворот		Прямо	Поворот налево	Разворот	Поворот направо		Поворот налево	Разворот				
Велосипеды	0	0		0		0	0	0	0		0	0				
Мотоциклы	0	0		0		0	0	0	0		0	0				
Легковые	39	98		0		121	53	0	29		39	0				
Микроавтобусы	0	0		0		0	1	0	0		0	0				
Средние автобусы (ПАЗ)	1	5		0		1	2	0	1		1	0				
Крупные автобусы	0	1		0		1	0	0	0		0	0				
Грузовые до 3,5 т	1	1		0		3	3	0	2		0	0				
Грузовые более до 3,5 т	4	2		0		3	2	0	2		3	0				
Автопоезд	0	0		0		3	0	0	2		0	0				
Итого:	45	107		0		132	61	0	36		43	0				
Пешеходы																

4. Пересечение Новотроицкого ш. и ул. Центральная

К перекрестку

В сторону Благовещенска

В сторону села Новотроицкое

БЛАНК ОБСЛЕДОВАНИЙ ТРАНСПОРТНЫХ ПОТОКОВ															
Пункт №	Новотроицкое ш. / Ул. Центральная				схема узла										
точка №	4														
Дата и время	17.09.2019 утро (07.00-07.30)														
Вид транспорта	Направление движения														
	по Новотроицкому ш.								по ул. Центральная						
	в сторону Благовещенска				в сторону с. Новотроицкое				к перекрестку				в сторону с. Чигири		
	Поворот направо	Прямо		Разворот		Прямо	Поворот налево	Разворот	Поворот направо		Поворот налево	Разворот			
Велосипеды	0	0		0		0	0	0	0		0	0			
Мотоциклы	0	0		0		0	0	0	0		0	0			
Легковые	23	144		0		129	84	0	320		38	0			
Микроавтобусы	0	2		0		4	2	0	6		0	0			
Средние автобусы (ПАЗ)	0	3		0		1	1	0	3		0	0			
Крупные автобусы	0	1		0		0	2	0	2		0	0			
Грузовые до 3,5 т	2	7		0		12	7	0	22		4	0			
Грузовые более до 3,5 т	3	8		0		7	0	0	2		3	0			
Автопоезд	0	0		0		5	0	0	0		0	0			
Итого:	28	165		0		158	96	0	355		45	0			
Пешеходы															

БЛАНК ОБСЛЕДОВАНИЙ ТРАНСПОРТНЫХ ПОТОКОВ															
Пункт №	Новотроицкое ш. / Ул. Центральная				схема узла										
точка №	4														
Дата и время	17.09.2019 утро (07.30-08.00)														
Вид транспорта	Направление движения														
	по Новотроицкому ш.								по ул. Центральная						
	в сторону Благовещенска				в сторону с. Новотроицкое				к перекрестку				в сторону с. Чигири		
	Поворот направо	Прямо		Разворот		Прямо	Поворот налево	Разворот	Поворот направо		Поворот налево	Разворот			
Велосипеды	0	0		0		0	0	0	0		0	0			
Мотоциклы	0	0		0		0	0	0	0		0	0			
Легковые	46	265		0		176	190	0	480		84	0			
Микроавтобусы	5	8		0		1	8	0	11		1	0			
Средние автобусы (ПАЗ)	0	3		0		2	0	0	1		0	0			
Крупные автобусы	2	1		0		0	1	0	1		0	0			
Грузовые до 3,5 т	4	10		0		23	12	0	19		5	0			
Грузовые более до 3,5 т	2	8		0		5	0	0	2		7	0			
Автопоезд	0	1		0		1	0	0	1		1	0			
Итого:	59	296		0		208	211	0	515		98	0			
Пешеходы															

БЛАНК ОБСЛЕДОВАНИЙ ТРАНСПОРТНЫХ ПОТОКОВ															
Пункт №	Новотроицкое ш. / Ул. Центральная				схема узла										
точка №	4														
Дата и время	17.09.2019 утро (08.00-08.30)														
Вид транспорта	Направление движения														
	по Новотроицкому ш.								по ул. Центральная						
	в сторону Благовещенска				в сторону с. Новотроицкое				к перекрестку				в сторону с. Чигири		
	Поворот направо	Прямо		Разворот		Прямо	Поворот налево	Разворот	Поворот направо		Поворот налево	Разворот			
Велосипеды	0	0		0		0	0	0	0		0	0			
Мотоциклы	0	1		0		0	0	0	0		0	0			
Легковые	33	105		0		171	209	0	276		36	0			
Микроавтобусы	2	5		0		4	4	0	13		2	0			
Средние автобусы (ПАЗ)	0	2		0		3	2	0	0		0	0			
Крупные автобусы	1	1		0		0	1	0	1		0	0			
Грузовые до 3,5 т	12	11		0		18	17	0	17		5	0			
Грузовые более до 3,5 т	10	6		0		15	1	0	2		5	0			
Автопоезд	3	3		0		4	0	0	2		0	0			
Итого:	61	134		0		215	234	0	311		48	0			
Пешеходы															

БЛАНК ОБСЛЕДОВАНИЙ ТРАНСПОРТНЫХ ПОТОКОВ															
Пункт №	Новотроицкое ш. / Ул. Центральная				схема узла										
точка №	4														
Дата и время	17.09.2019 утро (08.30-09.00)														
Вид транспорта	Направление движения														
	по Новотроицкому ш.								по ул. Центральная						
	в сторону Благовещенска				в сторону с. Новотроицкое				к перекрестку				в сторону с. Чигири		
	Поворот направо	Прямо		Разворот		Прямо	Поворот налево	Разворот	Поворот направо		Поворот налево	Разворот			
Велосипеды	0	0		0		0	0	0	0		0	0			
Мотоциклы	0	0		0		0	0	0	0		0	0			
Легковые	33	106		0		134	164	0	263		19	0			
Микроавтобусы	0	6		0		5	8	0	3		1	0			
Средние автобусы (ПАЗ)	0	3		0		0	0	0	1		0	0			
Крупные автобусы	0	1		0		1	2	0	2		0	0			
Грузовые до 3,5 т	9	18		0		28	18	0	27		9	0			
Грузовые более до 3,5 т	10	14		0		19	5	0	10		6	0			
Автопоезд	3	1		0		5	0	0	3		0	0			
Итого:	55	149		0		192	197	0	309		35	0			
Пешеходы															

БЛАНК ОБСЛЕДОВАНИЙ ТРАНСПОРТНЫХ ПОТОКОВ																
Пункт №	Новотроицкое ш. / Ул. Центральная				схема узла											
точка №	4															
Дата и время	17.09.2019 утро (09.00-09.30)															
Вид транспорта	Направление движения															
	по Новотроицкому ш.								по ул. Центральная							
	в сторону Благовещенска				в сторону с. Новотроицкое				к перекрестку				в сторону с. Чигири			
	Поворот направо	Прямо		Разворот		Прямо	Поворот налево	Разворот	Поворот направо		Поворот налево	Разворот				
Велосипеды	0	0		0		0	0	0	0		0	0				
Мотоциклы	0	0		0		0	0	0	0		0	0				
Легковые	0	0		0		0	0	0	0		0	0				
Микроавтобусы	0	0		0		0	0	0	0		0	0				
Средние автобусы (ПАЗ)	0	0		0		0	0	0	0		0	0				
Крупные автобусы	0	0		0		0	0	0	0		0	0				
Грузовые до 3,5 т	0	0		0		0	0	0	0		0	0				
Грузовые более до 3,5 т	0	0		0		0	0	0	0		0	0				
Автопоезд	0	0		0		0	0	0	0		0	0				
Итого:	0	0		0		0	0	0	0		0	0				
Пешеходы																

БЛАНК ОБСЛЕДОВАНИЙ ТРАНСПОРТНЫХ ПОТОКОВ																
Пункт №	Новотроицкое ш. / Ул. Центральная				схема узла											
точка №	4															
Дата и время	17.09.2019 утро (09.30-10.00)															
Вид транспорта	Направление движения															
	по Новотроицкому ш.								по ул. Центральная							
	в сторону Благовещенска				в сторону с. Новотроицкое				к перекрестку				в сторону с. Чигири			
	Поворот направо	Прямо		Разворот		Прямо	Поворот налево	Разворот	Поворот направо		Поворот налево	Разворот				
Велосипеды	0	0		0		0	0	0	0		0	0				
Мотоциклы	0	0		0		0	0	0	0		0	0				
Легковые	0	0		0		0	0	0	0		0	0				
Микроавтобусы	0	0		0		0	0	0	0		0	0				
Средние автобусы (ПАЗ)	0	0		0		0	0	0	0		0	0				
Крупные автобусы	0	0		0		0	0	0	0		0	0				
Грузовые до 3,5 т	0	0		0		0	0	0	0		0	0				
Грузовые более до 3,5 т	0	0		0		0	0	0	0		0	0				
Автопоезд	0	0		0		0	0	0	0		0	0				
Итого:	0	0		0		0	0	0	0		0	0				
Пешеходы																

БЛАНК ОБСЛЕДОВАНИЙ ТРАНСПОРТНЫХ ПОТОКОВ															
Пункт №	Новотроицкое ш. / Ул. Центральная				схема узла										
точка №	4														
Дата и время	17.09.2019 вечер (16.00-16.30)														
Вид транспорта	Направление движения														
	по Новотроицкому ш.								по ул. Центральная						
	в сторону Благовещенска				в сторону с. Новотроицкое				к перекрестку				в сторону с. Чигири		
	Поворот направо	Прямо		Разворот		Прямо	Поворот налево	Разворот	Поворот направо		Поворот налево	Разворот			
Велосипеды	0	0		0		0	0	0	0		0	0			
Мотоциклы	0	0		0		1	0	0	0		0	0			
Легковые	21	138		0		106	145	0	205		17	0			
Микроавтобусы	0	10		0		3	4	0	2		1	0			
Средние автобусы (ПАЗ)	0	1		0		1	0	0	1		0	0			
Крупные автобусы	0	1		0		1	2	0	0		0	0			
Грузовые до 3,5 т	19	27		0		7	22	0	32		7	0			
Грузовые более до 3,5 т	9	15		0		6	5	0	6		5	0			
Автопоезд	1	3		0		1	0	0	1		0	0			
Итого:	50	195		0		126	178	0	247		30	0			
Пешеходы															

БЛАНК ОБСЛЕДОВАНИЙ ТРАНСПОРТНЫХ ПОТОКОВ															
Пункт №	Новотроицкое ш. / Ул. Центральная				схема узла										
точка №	4														
Дата и время	17.09.2019 вечер (16.30-17.00)														
Вид транспорта	Направление движения														
	по Новотроицкому ш.								по ул. Центральная						
	в сторону Благовещенска				в сторону с. Новотроицкое				к перекрестку				в сторону с. Чигири		
	Поворот направо	Прямо		Разворот		Прямо	Поворот налево	Разворот	Поворот направо		Поворот налево	Разворот			
Велосипеды	0	0		0		1	0	0	0		0	0			
Мотоциклы	1	0		0		0	0	0	0		0	0			
Легковые	40	142		0		136	201	0	228		25	0			
Микроавтобусы	1	6		0		6	5	0	9		3	0			
Средние автобусы (ПАЗ)	0	1		0		2	0	0	0		0	0			
Крупные автобусы	0	1		0		3	1	0	3		0	0			
Грузовые до 3,5 т	12	20		0		27	29	0	27		4	0			
Грузовые более до 3,5 т	8	12		0		6	6	0	5		9	0			
Автопоезд	0	0		0		6	2	0	1		0	0			
Итого:	62	182		0		187	244	0	273		41	0			
Пешеходы															

БЛАНК ОБСЛЕДОВАНИЙ ТРАНСПОРТНЫХ ПОТОКОВ																
Пункт №	Новотроицкое ш. / Ул. Центральная				схема узла											
точка №	4															
Дата и время	17.09.2019 вечер (17.00-17.30)															
Вид транспорта	Направление движения															
	по Новотроицкому ш.								по ул. Центральная							
	в сторону Благовещенска				в сторону с. Новотроицкое				к перекрестку				в сторону с. Чигири			
	Поворот направо	Прямо		Разворот		Прямо	Поворот налево	Разворот	Поворот направо		Поворот налево	Разворот				
Велосипеды	0	0		0		0	0	0	0		0	0				
Мотоциклы	0	1		0		0	1	0	1		0	0				
Легковые	71	209		0		155	300	0	243		19	0				
Микроавтобусы	6	10		0		4	11	0	10		2	0				
Средние автобусы (ПАЗ)	1	2		0		1	0	0	0		0	0				
Крупные автобусы	0	0		0		0	0	0	0		0	0				
Грузовые до 3,5 т	11	14		0		17	23	0	26		5	0				
Грузовые более до 3,5 т	7	12		0		13	1	0	8		7	0				
Автопоезд	1	4		0		1	0	0	0		1	0				
Итого:	97	252		0		191	336	0	288		34	0				
Пешеходы																

БЛАНК ОБСЛЕДОВАНИЙ ТРАНСПОРТНЫХ ПОТОКОВ																
Пункт №	Новотроицкое ш. / Ул. Центральная				схема узла											
точка №	4															
Дата и время	17.09.2019 вечер (17.30-18.00)															
Вид транспорта	Направление движения															
	по Новотроицкому ш.								по ул. Центральная							
	в сторону Благовещенска				в сторону с. Новотроицкое				к перекрестку				в сторону с. Чигири			
	Поворот направо	Прямо		Разворот		Прямо	Поворот налево	Разворот	Поворот направо		Поворот налево	Разворот				
Велосипеды	0	0		0		0	0	0	0		0	0				
Мотоциклы	0	0		0		1	0	0	0		0	0				
Легковые	59	130		0		120	347	0	222		22	0				
Микроавтобусы	4	6		0		2	8	0	11		2	0				
Средние автобусы (ПАЗ)	1	1		0		0	0	0	2		0	0				
Крупные автобусы	0	2		0		0	1	0	1		0	0				
Грузовые до 3,5 т	8	16		0		12	25	0	16		3	0				
Грузовые более до 3,5 т	10	13		0		8	2	0	3		5	0				
Автопоезд	1	0		0		0	1	0	1		1	0				
Итого:	83	168		0		143	384	0	256		33	0				
Пешеходы																

БЛАНК ОБСЛЕДОВАНИЙ ТРАНСПОРТНЫХ ПОТОКОВ															
Пункт №	Новотроицкое ш. / Ул. Центральная				схема узла										
точка №	4														
Дата и время	17.09.2019 вечер (18.00-18.30)														
Вид транспорта	Направление движения														
	по Новотроицкому ш.								по ул. Центральная						
	в сторону Благовещенска				в сторону с. Новотроицкое				к перекрестку				в сторону с. Чигири		
	Поворот направо	Прямо		Разворот		Прямо	Поворот налево	Разворот	Поворот направо		Поворот налево	Разворот			
Велосипеды	0	0		0		0	0	0	0		0	0			
Мотоциклы	0	0		0		0	1	0	0		0	0			
Легковые	60	176		0		170	295	0	261		28	0			
Микроавтобусы	0	0		0		0	0	0	0		0	0			
Средние автобусы (ПАЗ)	1	2		0		5	3	0	4		2	0			
Крупные автобусы	0	0		0		0	3	0	2		0	0			
Грузовые до 3,5 т	4	17		0		8	13	0	13		3	0			
Грузовые более до 3,5 т	4	10		0		8	4	0	7		3	0			
Автопоезд	0	6		0		1	2	0	0		0	0			
Итого:	69	211		0		192	321	0	287		36	0			
Пешеходы															

БЛАНК ОБСЛЕДОВАНИЙ ТРАНСПОРТНЫХ ПОТОКОВ															
Пункт №	Новотроицкое ш. / Ул. Центральная				схема узла										
точка №	4														
Дата и время	17.09.2019 вечер (18.30-19.00)														
Вид транспорта	Направление движения														
	по Новотроицкому ш.								по ул. Центральная						
	в сторону Благовещенска				в сторону с. Новотроицкое				к перекрестку				в сторону с. Чигири		
	Поворот направо	Прямо		Разворот		Прямо	Поворот налево	Разворот	Поворот направо		Поворот налево	Разворот			
Велосипеды	0	0		0		0	0	0	0		0	0			
Мотоциклы	0	0		0		0	0	0	0		0	0			
Легковые	33	146		0		120	304	0	180		37	0			
Микроавтобусы	0	0		0		0	1	0	0		0	0			
Средние автобусы (ПАЗ)	0	2		0		1	1	0	2		0	0			
Крупные автобусы	1	2		0		2	2	0	1		0	0			
Грузовые до 3,5 т	2	9		0		3	8	0	4		1	0			
Грузовые более до 3,5 т	1	7		0		3	11	0	4		3	0			
Автопоезд	1	0		0		2	0	0	0		3	0			
Итого:	38	166		0		131	327	0	191		44	0			
Пешеходы															

5. Пересечение ул. Чайковского и дороги к ж.д. переезду



БЛАНК ОБСЛЕДОВАНИЙ ТРАНСПОРТНЫХ ПОТОКОВ															
Пункт №	Ул. Чайковского / дор. к жд переезду				схема узла										
точка №	5														
Дата и время	17.09.2019 утро (07.00-07.30)														
Вид транспорта	Направление движения														
	по ул. Чайковского								по дор. к ж.д. переезду						
	в сторону ул. Магистральная				в сторону пос. Астрахановка				к перекрестку						
	Поворот направо	Прямо		Разворот		Прямо	Поворот налево	Разворот	Поворот направо		Поворот налево	Разворот			
Велосипеды	2	0		0		0	0	0	2		1	0			
Мотоциклы	0	0		0		1	0	0	0		0	0			
Легковые	36	67		0		24	56	0	94		51	0			
Микроавтобусы	0	0		0		0	1	0	0		2	0			
Средние автобусы (ПАЗ)	5	1		0		1	1	0	0		3	0			
Крупные автобусы	0	0		0		0	0	0	0		0	0			
Грузовые до 3,5 т	4	2		0		0	3	0	3		6	0			
Грузовые более до 3,5 т	0	1		0		0	2	0	0		0	0			
Автопоезд	0	2		0		0	0	0	2		0	0			
Итого:	47	73		0		26	63	0	101		63	0			
Пешеходы															
БЛАНК ОБСЛЕДОВАНИЙ ТРАНСПОРТНЫХ ПОТОКОВ															
Пункт №	Ул. Чайковского / дор. к жд переезду				схема узла										
точка №	5														
Дата и время	17.09.2019 утро (07.30-08.00)														
Вид транспорта	Направление движения														
	по ул. Чайковского								по дор. к ж.д. переезду						
	в сторону ул. Магистральная				в сторону пос. Астрахановка				к перекрестку						
	Поворот направо	Прямо		Разворот		Прямо	Поворот налево	Разворот	Поворот направо		Поворот налево	Разворот			
Велосипеды	0	0		0		0	1	0	0		3	0			
Мотоциклы	0	0		0		1	0	0	0		0	0			
Легковые	57	74		0		112	98	0	157		134	0			
Микроавтобусы	2	0		0		0	0	0	0		1	0			
Средние автобусы (ПАЗ)	2	2		0		1	1	0	1		3	0			
Крупные автобусы	0	0		0		0	1	0	1		0	0			
Грузовые до 3,5 т	8	7		0		7	2	0	2		10	0			
Грузовые более до 3,5 т	1	0		0		0	2	0	3		1	0			
Автопоезд	0	2		0		1	1	0	6		0	0			
Итого:	70	85		0		122	106	0	170		152	0			
Пешеходы															

БЛАНК ОБСЛЕДОВАНИЙ ТРАНСПОРТНЫХ ПОТОКОВ																
Пункт №	Ул. Чайковского / дор. к жд. переезду				схема узла											
точка №	5															
Дата и время	17.09.2019 утро (08.00-08.30)															
Вид транспорта	Направление движения															
	по ул. Чайковского								по дор. к ж.д. переезду							
	в сторону ул. Магистральная				в сторону пос. Астрахановка				к перекрестку							
	Поворот направо	Прямо		Разворот		Прямо	Поворот налево	Разворот	Поворот направо		Поворот налево	Разворот				
Велосипеды	0	0		0		1	1	0	0		0	0				
Мотоциклы	0	1		0		0	0	0	0		0	0				
Легковые	43	43		0		82	106	2	79		83	0				
Микроавтобусы	1	0		0		0	1	0	0		2	0				
Средние автобусы (ПА3)	3	1		0		1	0	0	0		3	0				
Крупные автобусы	0	1		0		0	0	0	0		0	0				
Грузовые до 3,5 т	11	4		0		8	5	0	4		4	0				
Грузовые более до 3,5 т	6	3		0		1	1	0	6		0	0				
Автопоезд	0	2		0		1	0	0	3		0	0				
Итого:	64	55		0		94	114	2	92		92	0				
Пешеходы																

БЛАНК ОБСЛЕДОВАНИЙ ТРАНСПОРТНЫХ ПОТОКОВ																
Пункт №	Ул. Чайковского / дор. к жд. переезду				схема узла											
точка №	5															
Дата и время	17.09.2019 утро (08.30-09.00)															
Вид транспорта	Направление движения															
	по ул. Чайковского								по дор. к ж.д. переезду							
	в сторону ул. Магистральная				в сторону пос. Астрахановка				к перекрестку							
	Поворот направо	Прямо		Разворот		Прямо	Поворот налево	Разворот	Поворот направо		Поворот налево	Разворот				
Велосипеды	1	0		0		1	0	0	0		0	0				
Мотоциклы	0	0		0		0	0	0	0		0	0				
Легковые	41	43		0		40	68	0	54		44	0				
Микроавтобусы	1	0		0		0	0	0	1		1	0				
Средние автобусы (ПА3)	3	1		0		1	0	0	0		0	0				
Крупные автобусы	0	0		0		0	0	0	0		0	0				
Грузовые до 3,5 т	13	11		0		9	9	0	3		10	0				
Грузовые более до 3,5 т	1	2		0		0	3	0	6		0	0				
Автопоезд	2	4		0		2	1	0	1		1	0				
Итого:	62	61		0		53	81	0	65		56	0				
Пешеходы																

БЛАНК ОБСЛЕДОВАНИЙ ТРАНСПОРТНЫХ ПОТОКОВ																
Пункт №	Ул. Чайковского / дор. к жд переезду				схема узла											
точка №	5															
Дата и время	17.09.2019 утро (09.00-09.30)															
Вид транспорта	Направление движения															
	по ул. Чайковского								по дор. к ж.д. переезду							
	в сторону ул. Магистральная				в сторону пос. Астрахановка				к перекрестку							
	Поворот направо	Прямо		Разворот		Прямо	Поворот налево	Разворот	Поворот направо		Поворот налево	Разворот				
Велосипеды	0	0		0		0	0	0	0		0	0				
Мотоциклы	0	0		0		0	0	0	0		1	0				
Легковые	42	43		0		40	78	1	47		47	0				
Микроавтобусы	0	0		0		1	1	0	1		1	0				
Средние автобусы (ПА3)	4	1		0		2	1	0	0		4	0				
Крупные автобусы	0	0		0		0	0	0	0		0	0				
Грузовые до 3,5 т	17	12		0		6	11	0	6		10	0				
Грузовые более до 3,5 т	2	1		0		2	9	0	7		7	0				
Автопоезд	1	1		0		1	4	0	0		0	0				
Итого:	66	58		0		52	104	1	61		70	0				
Пешеходы																

БЛАНК ОБСЛЕДОВАНИЙ ТРАНСПОРТНЫХ ПОТОКОВ																
Пункт №	Ул. Чайковского / дор. к жд переезду				схема узла											
точка №	5															
Дата и время	17.09.2019 утро (09.30-10.00)															
Вид транспорта	Направление движения															
	по ул. Чайковского								по дор. к ж.д. переезду							
	в сторону ул. Магистральная				в сторону пос. Астрахановка				к перекрестку							
	Поворот направо	Прямо		Разворот		Прямо	Поворот налево	Разворот	Поворот направо		Поворот налево	Разворот				
Велосипеды	0	0		0		2	0	0	0		0	0				
Мотоциклы	0	0		0		0	0	0	0		0	0				
Легковые	51	42		0		32	64	0	52		69	0				
Микроавтобусы	2	1		0		0	0	0	1		2	0				
Средние автобусы (ПА3)	4	0		0		1	0	0	0		1	0				
Крупные автобусы	0	0		0		0	0	0	0		0	0				
Грузовые до 3,5 т	14	7		0		5	9	0	8		13	0				
Грузовые более до 3,5 т	4	0		0		0	8	0	8		4	0				
Автопоезд	0	0		0		0	0	0	0		2	0				
Итого:	75	50		0		40	81	0	69		91	0				
Пешеходы																

БЛАНК ОБСЛЕДОВАНИЙ ТРАНСПОРТНЫХ ПОТОКОВ																
Пункт №	Ул. Чайковского / дор. к жд. переезду				схема узла											
точка №	5															
Дата и время	17.09.2019 вечер (16.00-16.30)															
Вид транспорта	Направление движения															
	по ул. Чайковского								по дор. к ж.д. переезду							
	в сторону ул. Магистральная				в сторону пос. Астрахановка				к перекрестку							
	Поворот направо	Прямо		Разворот		Прямо	Поворот налево	Разворот	Поворот направо		Поворот налево	Разворот				
Велосипеды	0	0		0		0	0	0	0		1	0				
Мотоциклы	0	0		0		0	0	0	0		0	0				
Легковые	48	46		0		40	39	0	55		44	0				
Микроавтобусы	1	0		0		0	0	0	0		1	0				
Средние автобусы (ПА3)	2	1		0		1	0	0	0		2	0				
Крупные автобусы	0	0		0		0	0	0	0		0	0				
Грузовые до 3,5 т	10	8		0		6	5	0	7		2	0				
Грузовые более до 3,5 т	3	3		0		2	2	0	6		5	0				
Автопоезд	1	0		0		0	1	0	2		2	0				
Итого:	65	58		0		49	47	0	70		57	0				
Пешеходы																

БЛАНК ОБСЛЕДОВАНИЙ ТРАНСПОРТНЫХ ПОТОКОВ																
Пункт №	Ул. Чайковского / дор. к жд. переезду				схема узла											
точка №	5															
Дата и время	17.09.2019 вечер (16.30-17.00)															
Вид транспорта	Направление движения															
	по ул. Чайковского								по дор. к ж.д. переезду							
	в сторону ул. Магистральная				в сторону пос. Астрахановка				к перекрестку							
	Поворот направо	Прямо		Разворот		Прямо	Поворот налево	Разворот	Поворот направо		Поворот налево	Разворот				
Велосипеды	0	1		0		0	0	0	0		0	0				
Мотоциклы	0	0		0		0	0	0	0		0	0				
Легковые	52	39		0		34	60	0	52		45	0				
Микроавтобусы	1	1		0		0	1	0	1		1	0				
Средние автобусы (ПА3)	4	1		0		1	1	0	0		5	0				
Крупные автобусы	0	0		0		0	0	0	0		0	0				
Грузовые до 3,5 т	4	8		0		5	11	0	8		19	0				
Грузовые более до 3,5 т	2	0		0		1	7	0	2		3	0				
Автопоезд	0	0		0		1	2	0	1		1	0				
Итого:	63	50		0		42	82	0	64		74	0				
Пешеходы																

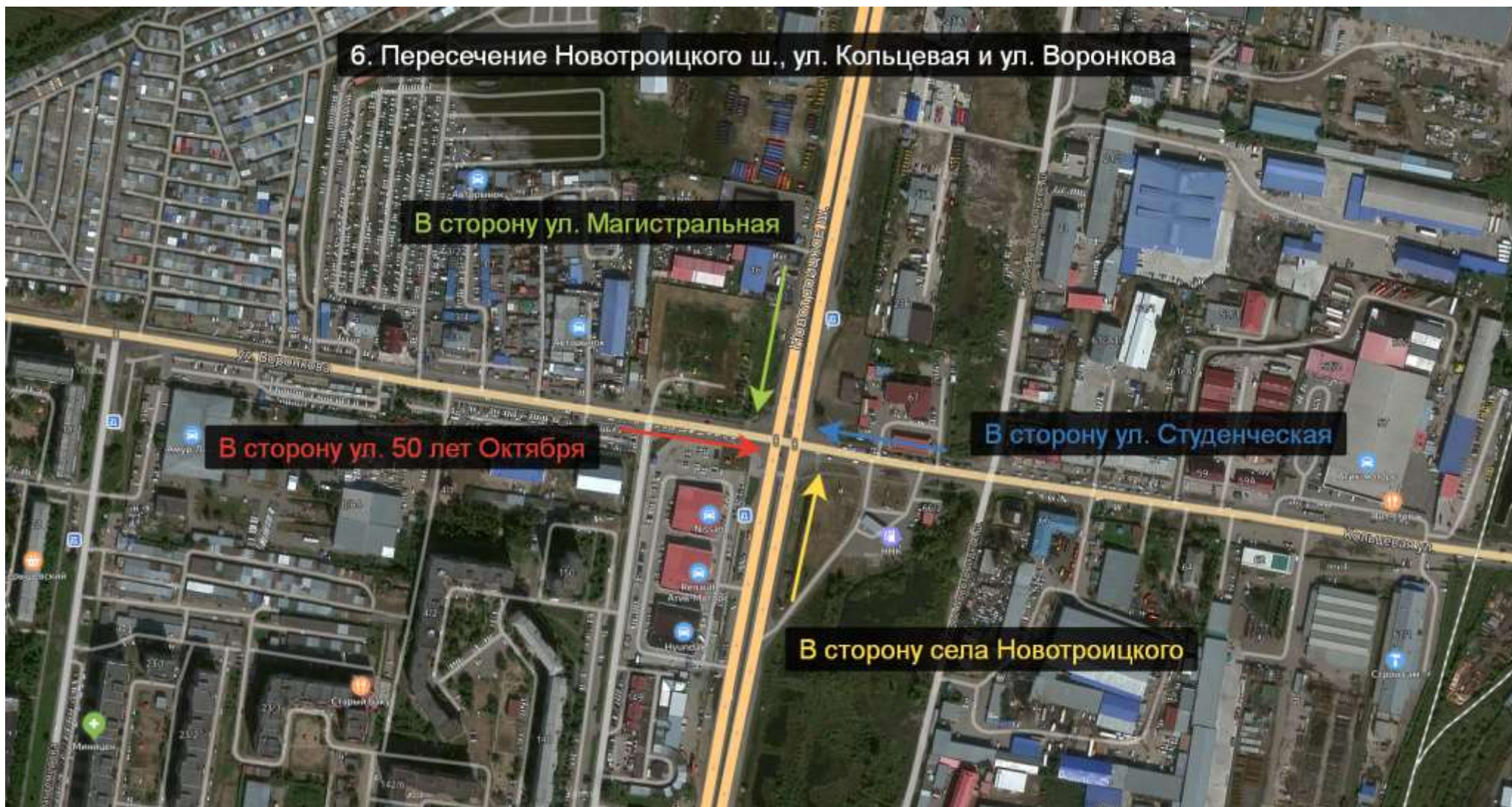
БЛАНК ОБСЛЕДОВАНИЙ ТРАНСПОРТНЫХ ПОТОКОВ															
Пункт №	Ул. Чайковского / дор. к жд переезду				схема узла										
точка №	5														
Дата и время	17.09.2019 вечер (17.00-17.30)														
Вид транспорта	Направление движения														
	по ул. Чайковского								по дор. к ж.д. переезду						
	в сторону ул. Магистральная				в сторону пос. Астрахановка				к перекрестку						
	Поворот направо	Прямо		Разворот		Прямо	Поворот налево	Разворот	Поворот направо		Поворот налево	Разворот			
Велосипеды	0	0		0		0	0	0	1		0	0			
Мотоциклы	0	0		0		0	0	0	0		0	0			
Легковые	104	106		0		42	109	0	70		52	0			
Микроавтобусы	0	2		0		1	1	0	1		1	0			
Средние автобусы (ПАЗ)	4	1		0		1	2	0	0		3	0			
Крупные автобусы	0	0		0		0	0	0	0		0	0			
Грузовые до 3,5 т	9	10		0		4	9	0	5		3	0			
Грузовые более до 3,5 т	6	2		0		1	8	0	1		2	0			
Автопоезд	0	0		0		1	2	0	0		0	0			
Итого:	123	121		0		50	131	0	78		61	0			
Пешеходы															

БЛАНК ОБСЛЕДОВАНИЙ ТРАНСПОРТНЫХ ПОТОКОВ															
Пункт №	Ул. Чайковского / дор. к жд переезду				схема узла										
точка №	5														
Дата и время	17.09.2019 вечер (17.30-18.00)														
Вид транспорта	Направление движения														
	по ул. Чайковского								по дор. к ж.д. переезду						
	в сторону ул. Магистральная				в сторону пос. Астрахановка				к перекрестку						
	Поворот направо	Прямо		Разворот		Прямо	Поворот налево	Разворот	Поворот направо		Поворот налево	Разворот			
Велосипеды	0	0		0		0	0	0	0		0	0			
Мотоциклы	0	0		0		0	0	0	0		0	0			
Легковые	49	49		0		0	105	0	63		54	0			
Микроавтобусы	3	0		0		52	0	0	1		0	0			
Средние автобусы (ПА3)	3	0		0		1	1	0	1		3	0			
Крупные автобусы	0	0		0		0	0	0	1		0	0			
Грузовые до 3,5 т	5	5		0		4	5	0	8		6	0			
Грузовые более до 3,5 т	1	1		0		0	5	0	1		1	0			
Автопоезд	0	0		0		0	0	0	3		0	0			
Итого:	61	55		0		57	116	0	78		64	0			
Пешеходы															

БЛАНК ОБСЛЕДОВАНИЙ ТРАНСПОРТНЫХ ПОТОКОВ																
Пункт №	Ул. Чайковского / дор. к жд. переезду				схема узла											
точка №	5															
Дата и время	17.09.2019 вечер (18.00-18.30)															
Вид транспорта	Направление движения															
	по ул. Чайковского								по дор. к ж.д. переезду							
	в сторону ул. Магистральная				в сторону пос. Астрахановка				к перекрестку							
	Поворот направо	Прямо		Разворот		Прямо	Поворот налево	Разворот	Поворот направо		Поворот налево	Разворот				
Велосипеды	2	1		0		0	0	0	0		0	0				
Мотоциклы	0	0		0		0	0	0	0		0	0				
Легковые	71	56		0		53	112	0	80		45	0				
Микроавтобусы	1	0		0		0	0	0	0		2	0				
Средние автобусы (ПА3)	3	1		0		1	1	0	0		3	0				
Крупные автобусы	0	0		0		0	0	0	0		0	0				
Грузовые до 3,5 т	1	3		0		1	5	0	3		5	0				
Грузовые более до 3,5 т	1	0		0		1	3	0	0		1	0				
Автопоезд	0	0		0		1	1	0	1		0	0				
Итого:	79	61		0		57	122	0	84		56	0				
Пешеходы																

БЛАНК ОБСЛЕДОВАНИЙ ТРАНСПОРТНЫХ ПОТОКОВ																
Пункт №	Ул. Чайковского / дор. к жд. переезду				схема узла											
точка №	5															
Дата и время	17.09.2019 вечер (18.30-19.00)															
Вид транспорта	Направление движения															
	по ул. Чайковского								по дор. к ж.д. переезду							
	в сторону ул. Магистральная				в сторону пос. Астрахановка				к перекрестку							
	Поворот направо	Прямо		Разворот		Прямо	Поворот налево	Разворот	Поворот направо		Поворот налево	Разворот				
Велосипеды	1	0		0		0	0	0	0		1	0				
Мотоциклы	0	0		0		1	0	0	0		0	0				
Легковые	38	34		0		37	88	0	55		48	0				
Микроавтобусы	0	0		0		1	0	0	0		0	0				
Средние автобусы (ПА3)	2	1		0		1	0	0	1		2	0				
Крупные автобусы	0	0		0		0	0	0	0		0	0				
Грузовые до 3,5 т	4	1		0		3	2	0	2		5	0				
Грузовые более до 3,5 т	0	0		0		0	0	0	1		0	0				
Автопоезд	2	0		0		0	2	0	2		1	0				
Итого:	47	36		0		43	92	0	61		57	0				
Пешеходы																

6. Пересечение Новотроицкого ш., ул. Кольцевая и ул. Воронкова



БЛАНК ОБСЛЕДОВАНИЙ ТРАНСПОРТНЫХ ПОТОКОВ																
Пункт №	Новотроицкое ш. / ул. Кольцевая / ул. Воронкова				схема узла											
точка №	6															
Дата и время	18.09.2019 утро (07:00-07:30)															
Вид транспорта	Направление движения															
	Новотроицкое ш.								Ул. Кольцевая / ул. Воронкова							
	в сторону Новотроицкого				В сторону ул. Магистральная				в сторону ул. Студенческая				В сторону ул. 50 лет Октября			
	Поворот направо	Прямо	Поворот налево	Разворот	Поворот направо	Прямо	Поворот налево	Разворот	Поворот направо	Прямо	Поворот налево	Разворот	Поворот направо	Прямо	Поворот налево	Разворот
Велосипеды	0	1	0	0	0	0	0	0	0	0	0	0	0	0	0	0
Мотоциклы	0	0	0	0	0	0	0	0	0	0	0	0	0	0	0	0
Легковые	50	154	70	0	19	124	60	0	47	125	22	0	13	189	71	0
Микроавтобусы	0	4	1	0	0	3	1	0	1	5	1	0	0	2	4	0
Средние автобусы (ПАЗ)	0	2	0	0	1	2	0	0	1	0	1	0	0	0	0	0
Крупные автобусы	0	0	0	0	0	0	0	0	0	0	0	0	0	0	0	0
Грузовые до 3,5 т	1	4	5	0	2	2	1	0	0	9	0	0	2	15	7	0
Грузовые более 3,5 т	0	0	1	0	0	0	0	0	0	1	0	0	0	0	0	0
Автопоезд	0	0	0	0	0	0	0	0	0	0	0	0	0	0	0	0
Итого:	51	165	77	0	22	131	62	0	49	140	24	0	15	206	82	0
Пешеходы	Переход №1				Переход №2				Переход №3				Переход №4			
	10,00				3,00				5,00				25,00			
БЛАНК ОБСЛЕДОВАНИЙ ТРАНСПОРТНЫХ ПОТОКОВ																
Пункт №	Новотроицкое ш. / ул. Кольцевая / ул. Воронкова				схема узла											
точка №	6															
Дата и время	18.09.2019 утро (07:30-08:00)															
Вид транспорта	Направление движения															
	Новотроицкое ш.								Ул. Кольцевая / ул. Воронкова							
	в сторону Новотроицкого				В сторону ул. Магистральная				в сторону ул. Студенческая				В сторону ул. 50 лет Октября			
	Поворот направо	Прямо	Поворот налево	Разворот	Поворот направо	Прямо	Поворот налево	Разворот	Поворот направо	Прямо	Поворот налево	Разворот	Поворот направо	Прямо	Поворот налево	Разворот
Велосипеды	0	0	0	0	0	0	1	0	0	1	0	0	0	0	0	0
Мотоциклы	0	2	0	0	0	2	0	0	0	0	0	0	0	1	0	0
Легковые	108	216	55	2	204	371	134	0	73	216	108	0	38	294	94	0
Микроавтобусы	1	3	1	0	5	3	0	0	2	3	0	0	1	5	3	0
Средние автобусы (ПАЗ)	1	1	0	0	2	2	0	0	0	1	1	0	0	1	0	0
Крупные автобусы	0	1	0	0	0	3	0	0	0	0	0	0	0	2	0	0
Грузовые до 3,5 т	3	15	3	0	10	16	2	0	3	7	5	0	3	13	7	0
Грузовые более 3,5 т	1	2	0	0	2	5	0	0	1	5	1	0	0	1	1	0
Автопоезд	1	1	0	0	4	0	0	0	0	6	1	0	1	0	2	0
Итого:	115	241	59	2	227	402	137	0	79	239	116	0	43	317	107	0
Пешеходы	Переход №1				Переход №2				Переход №3				Переход №4			
	9,00				8,00				18,00				46,00			

БЛАНК ОБСЛЕДОВАНИЙ ТРАНСПОРТНЫХ ПОТОКОВ																
Пункт №	Новотроицкое ш. / ул. Кольцевая / ул. Воронкова				схема узла											
точка №	6															
Дата и время	18.09.2019 утро (08:30-09:00)															
Вид транспорта	Направление движения															
	Новотроицкое ш.								Ул. Кольцевая / ул. Воронкова							
	в сторону Новотроицкого				В сторону ул. Магистральная				в сторону ул. Студенческая				В сторону ул. 50 лет Октября			
	Поворот направо	Прямо	Поворот налево	Разворот	Поворот направо	Прямо	Поворот налево	Разворот	Поворот направо	Прямо	Поворот налево	Разворот	Поворот направо	Прямо	Поворот налево	Разворот
Велосипеды	0	1	0	0	0	0	0	0	0	0	0	0	1	1	0	0
Мотоциклы	0	0	0	0	0	0	0	0	0	0	0	0	0	0	0	0
Легковые	108	229	65	4	149	249	89	0	73	187	78	0	32	271	143	0
Микроавтобусы	2	6	0	0	3	2	1	0	4	1	0	0	0	3	1	0
Средние автобусы (ПАЗ)	0	4	0	0	0	3	0	0	0	0	1	0	0	0	0	0
Крупные автобусы	0	2	0	0	0	4	0	0	0	0	0	0	0	0	0	0
Грузовые до 3,5 т	7	17	3	0	7	24	4	0	7	7	3	0	1	16	17	0
Грузовые более 3,5 т	0	5	0	0	12	5	1	0	3	6	1	0	2	2	6	0
Автопоезд	0	1	0	0	2	4	2	1	1	2	0	0	1	0	6	0
Итого:	117	265	68	4	173	291	97	1	88	203	83	0	37	293	173	0
Пешеходы	Переход №1				Переход №2				Переход №3				Переход №4			
	7,00				9,00				10,00				21,00			
БЛАНК ОБСЛЕДОВАНИЙ ТРАНСПОРТНЫХ ПОТОКОВ																
Пункт №	Новотроицкое ш. / ул. Кольцевая / ул. Воронкова				схема узла											
точка №	6															
Дата и время	18.09.2019 утро (08:30-09:00)															
Вид транспорта	Направление движения															
	Новотроицкое ш.								Ул. Кольцевая / ул. Воронкова							
	в сторону Новотроицкого				В сторону ул. Магистральная				в сторону ул. Студенческая				В сторону ул. 50 лет Октября			
	Поворот направо	Прямо	Поворот налево	Разворот	Поворот направо	Прямо	Поворот налево	Разворот	Поворот направо	Прямо	Поворот налево	Разворот	Поворот направо	Прямо	Поворот налево	Разворот
Велосипеды	0	1	0	0	0	0	0	0	0	0	0	0	1	1	0	0
Мотоциклы	0	0	0	0	0	0	0	0	0	0	0	0	0	0	0	0
Легковые	108	229	65	4	149	249	89	0	73	187	78	0	32	271	143	0
Микроавтобусы	2	6	0	0	3	2	1	0	4	1	0	0	0	3	1	0
Средние автобусы (ПАЗ)	0	4	0	0	0	3	0	0	0	0	1	0	0	0	0	0
Крупные автобусы	0	2	0	0	0	4	0	0	0	0	0	0	0	0	0	0
Грузовые до 3,5 т	7	17	3	0	7	24	4	0	7	7	3	0	1	16	17	0
Грузовые более 3,5 т	0	5	0	0	12	5	1	0	3	6	1	0	2	2	6	0
Автопоезд	0	1	0	0	2	4	2	1	1	2	0	0	1	0	6	0
Итого:	117	265	68	4	173	291	97	1	88	203	83	0	37	293	173	0
Пешеходы	Переход №1				Переход №2				Переход №3				Переход №4			
	7,00				9,00				10,00				21,00			

БЛАНК ОБСЛЕДОВАНИЙ ТРАНСПОРТНЫХ ПОТОКОВ																
Пункт №	Новотроицкое ш. / ул. Кольцевая / ул. Воронкова				схема узла											
точка №	6															
Дата и время	18.09.2019 утро (09:00-09:30)															
Вид транспорта	Направление движения															
	Новотроицкое ш.								Ул. Кольцевая / ул. Воронкова							
	в сторону Новотроицкого				В сторону ул. Магистральная				в сторону ул. Студенческая				В сторону ул. 50 лет Октября			
	Поворот направо	Прямо	Поворот налево	Разворот	Поворот направо	Прямо	Поворот налево	Разворот	Поворот направо	Прямо	Поворот налево	Разворот	Поворот направо	Прямо	Поворот налево	Разворот
Велосипеды	0	0	0	0	0	0	0	0	0	0	0	0	0	0	0	0
Мотоциклы	0	0	0	0	0	0	0	0	0	0	0	0	0	0	0	0
Легковые	40	155	85	0	49	97	64	0	80	166	47	0	48	99	65	0
Микроавтобусы	2	8	4	0	4	1	0	0	1	3	3	0	1	4	2	0
Средние автобусы (ПАЗ)	0	0	1	0	0	0	0	0	0	0	0	0	0	0	0	0
Крупные автобусы	0	0	0	0	0	0	0	0	0	0	0	0	2	0	0	0
Грузовые до 3,5 т	3	17	18	0	14	5	10	0	8	18	4	0	10	9	13	0
Грузовые более 3,5 т	0	5	8	0	3	3	2	0	2	0	1	0	6	0	1	0
Автопоезд	0	0	0	0	0	1	0	0	0	0	0	0	1	0	0	0
Итого:	45	185	116	0	70	107	76	0	91	187	55	0	66	114	81	0
Пешеходы	Переход №1				Переход №2				Переход №3				Переход №4			
	2,00				6,00				7,00				7,00			

БЛАНК ОБСЛЕДОВАНИЙ ТРАНСПОРТНЫХ ПОТОКОВ																
Пункт №	Новотроицкое ш. / ул. Кольцевая / ул. Воронкова				схема узла											
точка №	6															
Дата и время	18.09.2019 утро (09:30-10:00)															
Вид транспорта	Направление движения															
	Новотроицкое ш.								Ул. Кольцевая / ул. Воронкова							
	в сторону Новотроицкого				В сторону ул. Магистральная				в сторону ул. Студенческая				В сторону ул. 50 лет Октября			
	Поворот направо	Прямо	Поворот налево	Разворот	Поворот направо	Прямо	Поворот налево	Разворот	Поворот направо	Прямо	Поворот налево	Разворот	Поворот направо	Прямо	Поворот налево	Разворот
Велосипеды	0	0	0	0	0	0	0	0	0	0	0	0	0	0	0	0
Мотоциклы	0	0	0	0	0	0	0	0	0	0	0	0	0	0	0	0
Легковые	37	159	70	0	51	98	61	0	57	113	43	0	30	111	50	0
Микроавтобусы	2	4	0	0	2	0	3	0	1	2	0	0	1	3	3	0
Средние автобусы (ПАЗ)	0	1	0	0	0	0	0	0	0	1	0	0	0	0	0	0
Крупные автобусы	0	0	0	0	0	0	0	0	0	3	0	0	0	1	0	0
Грузовые до 3,5 т	4	23	15	0	12	20	9	0	10	17	6	0	10	12	20	1
Грузовые более 3,5 т	2	3	4	0	1	1	0	0	3	1	0	0	0	2	2	0
Автопоезд	0	0	1	0	0	0	0	0	0	0	0	0	0	0	0	0
Итого:	45	190	90	0	66	119	73	0	71	137	49	0	41	129	75	1
Пешеходы	Переход №1				Переход №2				Переход №3				Переход №4			
	4,00				5,00				12,00				8,00			

БЛАНК ОБСЛЕДОВАНИЙ ТРАНСПОРТНЫХ ПОТОКОВ																
Пункт №	Новотроицкое ш. / ул. Кольцевая / ул. Воронкова				схема узла											
точка №	6															
Дата и время	18.09.2019 вечер (16:00-16:30)															
Вид транспорта	Направление движения															
	Новотроицкое ш.								Ул. Кольцевая / ул. Воронкова							
	в сторону Новотроицкого				В сторону ул. Магистральная				в сторону ул. Студенческая				В сторону ул. 50 лет Октября			
	Поворот направо	Прямо	Поворот налево	Разворот	Поворот направо	Прямо	Поворот налево	Разворот	Поворот направо	Прямо	Поворот налево	Разворот	Поворот направо	Прямо	Поворот налево	Разворо
Велосипеды	0	0	0	0	0	1	0	0	0	0	0	0	0	0	0	0
Мотоциклы	0	0	0	0	0	0	0	0	0	0	0	0	0	0	0	0
Легковые	43	131	125	0	52	102	72	3	70	159	40	0	33	134	61	0
Микроавтобусы	2	4	2	0	1	2	2	0	2	3	0	0	0	1	3	0
Средние автобусы (ПА3)	0	0	0	0	0	0	0	0	0	1	1	0	1	1	0	0
Крупные автобусы	0	0	0	0	0	0	0	0	0	3	0	0	0	2	0	0
Грузовые до 3,5 т	2	27	21	0	12	10	12	0	11	10	2	0	5	23	6	0
Грузовые более 3,5 т	0	2	2	0	0	0	0	0	1	1	0	0	4	4	1	0
Автопоезд	0	0	0	0	0	0	0	0	0	0	0	0	1	0	0	0
Итого:	47	164	150	0	65	115	86	3	84	177	43	0	44	165	71	0
Пешеходы	Переход №1				Переход №2				Переход №3				Переход №4			
	5,00				4,00				7,00				11,00			

БЛАНК ОБСЛЕДОВАНИЙ ТРАНСПОРТНЫХ ПОТОКОВ																
Пункт №	Новотроицкое ш. / ул. Кольцевая / ул. Воронкова				схема узла											
точка №	6															
Дата и время	18.09.2019 вечер (16:30-17:00)															
Вид транспорта	Направление движения															
	Новотроицкое ш.								Ул. Кольцевая / ул. Воронкова							
	в сторону Новотроицкого				В сторону ул. Магистральная				в сторону ул. Студенческая				В сторону ул. 50 лет Октября			
	Поворот направо	Прямо	Поворот налево	Разворот	Поворот направо	Прямо	Поворот налево	Разворот	Поворот направо	Прямо	Поворот налево	Разворот	Поворот направо	Прямо	Поворот налево	Разворот
Велосипеды	0	0	0	0	0	1	0	0	0	0	0	0	0	0	0	0
Мотоциклы	0	0	0	0	0	0	0	0	0	0	0	0	0	2	0	0
Легковые	44	174	94	0	59	134	69	2	73	146	53	0	90	99	57	0
Микроавтобусы	1	5	4	0	5	2	2	0	7	3	0	0	1	2	3	0
Средние автобусы (ПА3)	0	0	0	0	0	0	0	0	0	1	0	0	0	0	0	0
Крупные автобусы	0	2	0	0	0	0	0	0	0	2	0	0	0	2	0	0
Грузовые до 3,5 т	3	15	13	0	15	9	15	0	16	6	2	0	15	6	9	0
Грузовые более 3,5 т	1	1	2	0	0	2	1	0	2	0	0	0	1	1	4	0
Автопоезд	0	0	1	0	0	0	0	0	0	0	0	0	0	0	0	0
Итого:	49	197	114	0	79	148	87	2	98	158	55	0	107	112	73	0
Пешеходы	Переход №1				Переход №2				Переход №3				Переход №4			
	0,00				9,00				8,00				9,00			

БЛАНК ОБСЛЕДОВАНИЙ ТРАНСПОРТНЫХ ПОТОКОВ																
Пункт №	Новотроицкое ш. / ул. Кольцевая / ул. Воронкова				схема узла											
точка №	6															
Дата и время	18.09.2019 вечер (17:00-17:30)															
Вид транспорта	Направление движения															
	Новотроицкое ш.								Ул. Кольцевая / ул. Воронкова							
	в сторону Новотроицкого				В сторону ул. Магистральная				в сторону ул. Студенческая				В сторону ул. 50 лет Октября			
	Поворот направо	Прямо	Поворот налево	Разворот	Поворот направо	Прямо	Поворот налево	Разворот	Поворот направо	Прямо	Поворот налево	Разворот	Поворот направо	Прямо	Поворот налево	Разворот
Велосипеды	0	0	0	0	0	0	0	0	0	0	0	0	0	0	0	0
Мотоциклы	0	0	0	0	0	0	0	0	0	0	0	0	0	0	0	0
Легковые	27	209	147	0	72	144	69	0	73	193	58	0	91	162	86	0
Микроавтобусы	1	7	5	0	2	3	1	0	3	3	0	0	2	5	1	0
Средние автобусы (ПАЗ)	0	1	0	0	1	1	0	0	0	1	0	0	0	1	0	0
Крупные автобусы	0	0	1	0	0	0	0	0	0	1	0	0	0	0	0	0
Грузовые до 3,5 т	1	16	14	0	10	14	6	0	6	13	2	0	12	9	13	0
Грузовые более 3,5 т	1	0	1	0	0	2	0	0	0	2	1	0	1	0	1	0
Автопоезд	0	0	1	0	0	0	0	0	0	0	0	0	0	0	0	0
Итого:	30	233	169	0	85	164	76	0	82	213	61	0	106	177	101	0
Пешеходы	Переход №1				Переход №2				Переход №3				Переход №4			
	9,00				5,00				10,00				18,00			
БЛАНК ОБСЛЕДОВАНИЙ ТРАНСПОРТНЫХ ПОТОКОВ																
Пункт №	Новотроицкое ш. / ул. Кольцевая / ул. Воронкова				схема узла											
точка №	6															
Дата и время	18.09.2019 вечер (17:30-18:00)															
Вид транспорта	Направление движения															
	Новотроицкое ш.								Ул. Кольцевая / ул. Воронкова							
	в сторону Новотроицкого				В сторону ул. Магистральная				в сторону ул. Студенческая				В сторону ул. 50 лет Октября			
	Поворот направо	Прямо	Поворот налево	Разворот	Поворот направо	Прямо	Поворот налево	Разворот	Поворот направо	Прямо	Поворот налево	Разворот	Поворот направо	Прямо	Поворот налево	Разворот
Велосипеды	0	0	0	0	0	0	0	0	0	0	0	0	0	0	0	0
Мотоциклы	0	0	0	0	0	0	0	0	0	0	0	0	0	0	0	0
Легковые	36	178	116	0	67	139	58	0	41	186	75	1	111	135	76	0
Микроавтобусы	0	9	5	0	2	3	1	0	1	5	2	0	2	3	4	0
Средние автобусы (ПАЗ)	0	3	0	0	1	0	0	0	0	2	0	0	0	2	0	0
Крупные автобусы	0	0	0	0	0	3	0	0	0	0	0	0	0	3	0	0
Грузовые до 3,5 т	4	17	8	0	6	10	1	0	3	17	6	0	9	5	7	0
Грузовые более 3,5 т	0	0	0	0	0	0	1	0	0	0	1	0	1	2	0	0
Автопоезд	0	0	0	0	0	0	0	0	0	0	0	0	1	0	0	0
Итого:	40	207	129	0	76	155	61	0	45	210	84	1	124	150	87	0
Пешеходы	Переход №1				Переход №2				Переход №3				Переход №4			
	9,00				3,00				8,00				12,00			

БЛАНК ОБСЛЕДОВАНИЙ ТРАНСПОРТНЫХ ПОТОКОВ																
Пункт №	Новотроицкое ш. / ул. Кольцевая / ул. Воронкова				схема узла											
точка №	6															
Дата и время	18.09.2019 вечер (18:00-18:30)															
Вид транспорта	Направление движения															
	Новотроицкое ш.								Ул. Кольцевая / ул. Воронкова							
	в сторону Новотроицкого				В сторону ул. Магистральная				в сторону ул. Студенческая				В сторону ул. 50 лет Октября			
	Поворот направо	Прямо	Поворот налево	Разворот	Поворот направо	Прямо	Поворот налево	Разворот	Поворот направо	Прямо	Поворот налево	Разворот	Поворот направо	Прямо	Поворот налево	Разворот
Велосипеды	0	0	0	0	0	0	0	0	0	0	0	0	0	0	0	0
Мотоциклы	0	0	0	0	0	0	0	0	0	0	0	0	0	0	0	0
Легковые	29	142	163	0	97	108	109	0	45	219	37	0	27	174	96	0
Микроавтобусы	1	5	4	0	0	3	4	0	1	8	1	0	3	6	8	0
Средние автобусы (ПАЗ)	0	1	0	0	0	0	0	0	0	4	0	0	0	4	0	0
Крупные автобусы	0	0	0	0	0	0	0	0	0	5	0	0	0	4	0	0
Грузовые до 3,5 т	5	12	11	0	0	13	7	0	3	15	2	0	6	11	12	0
Грузовые более 3,5 т	0	0	4	0	0	0	0	0	0	0	1	0	7	5	0	0
Автопоезд	0	0	0	0	0	0	0	0	0	0	0	0	0	0	0	0
Итого:	35	160	182	0	97	124	120	0	49	251	41	0	43	204	116	0
Пешеходы	Переход №1				Переход №2				Переход №3				Переход №4			
	9,00				2,00				5,00				12,00			
БЛАНК ОБСЛЕДОВАНИЙ ТРАНСПОРТНЫХ ПОТОКОВ																
Пункт №	Новотроицкое ш. / ул. Кольцевая / ул. Воронкова				схема узла											
точка №	6															
Дата и время	18.09.2019 вечер (18:30-19:00)															
Вид транспорта	Направление движения															
	Новотроицкое ш.								Ул. Кольцевая / ул. Воронкова							
	в сторону Новотроицкого				В сторону ул. Магистральная				в сторону ул. Студенческая				В сторону ул. 50 лет Октября			
	Поворот направо	Прямо	Поворот налево	Разворот	Поворот направо	Прямо	Поворот налево	Разворот	Поворот направо	Прямо	Поворот налево	Разворот	Поворот направо	Прямо	Поворот налево	Разворот
Велосипеды	0	0	0	0	0	0	0	0	0	0	0	0	0	0	0	0
Мотоциклы	0	0	0	0	0	0	0	0	0	0	0	0	0	0	0	0
Легковые	36	167	122	0	87	149	54	0	41	186	85	1	121	142	76	0
Микроавтобусы	0	9	5	0	2	4	2	0	1	6	2	0	3	4	4	0
Средние автобусы (ПАЗ)	0	3	0	0	1	0	0	0	0	3	0	0	0	2	0	0
Крупные автобусы	0	0	0	0	0	3	0	0	0	0	0	0	0	3	0	0
Грузовые до 3,5 т	4	19	8	0	6	10	1	0	3	18	6	0	9	5	7	0
Грузовые более 3,5 т	0	0	0	0	0	0	1	0	0	0	1	0	1	2	0	0
Автопоезд	0	0	0	0	0	0	0	0	0	0	0	0	1	0	0	0
Итого:	40	198	135	0	96	166	58	0	45	213	94	1	135	158	87	0
Пешеходы	Переход №1				Переход №2				Переход №3				Переход №4			
	12,00				5,00				7,00				12,00			

7. Пересечение ул. Театральная и ул. Кольцевая

К перекрестку

В сторону ул. Магистральная

В сторону ул. Школьная

БЛАНК ОБСЛЕДОВАНИЙ ТРАНСПОРТНЫХ ПОТОКОВ																
Пункт №	Ул. Театральная / ул. Кольцевая				схема узла											
точка №	7															
Дата и время	17.09.2019 утро (07.00-07.30)															
Вид транспорта	Направление движения															
	по ул. Театральная								по ул. Кольцевая							
	в сторону ул. Магистральная				в сторону ул. Школьная				к перекрестку							
	Поворот направо	Прямо		Разворот		Прямо	Поворот налево	Разворот	Поворот направо		Поворот налево	Разворот				
Велосипеды	0	0		0		0	0	0	0		0	0				
Мотоциклы	0	0		0		0	0	0	0		0	0				
Легковые	37	181		0		110	115	0	183		63	0				
Микроавтобусы	1	4		0		1	6	0	9		3	0				
Средние автобусы (ПАЗ)	3	5		0		9	10	0	16		1	0				
Крупные автобусы	0	1		0		5	2	0	0		0	0				
Грузовые до 3,5 т	5	10		0		5	5	0	9		4	0				
Грузовые более до 3,5 т	0	1		0		1	0	0	0		0	0				
Автопоезд	0	0		0		0	0	0	0		0	0				
Итого:	46	202		0		131	138	0	217		71	0				
Пешеходы																
									7,00							

БЛАНК ОБСЛЕДОВАНИЙ ТРАНСПОРТНЫХ ПОТОКОВ																
Пункт №	Ул. Театральная / ул. Кольцевая				схема узла											
точка №	7															
Дата и время	17.09.2019 утро (07.30-08.00)															
Вид транспорта	Направление движения															
	по ул. Театральная								по ул. Кольцевая							
	в сторону ул. Магистральная				в сторону ул. Школьная				к перекрестку							
	Поворот направо	Прямо		Разворот		Прямо	Поворот налево	Разворот	Поворот направо		Поворот налево	Разворот				
Велосипеды	0	1		0		0	0	0	0		0	0				
Мотоциклы	0	0		0		1	0	0	0		0	0				
Легковые	61	264		0		192	202	0	165		113	0				
Микроавтобусы	6	6		0		3	12	0	9		3	0				
Средние автобусы (ПА3)	2	3		0		7	9	0	8		2	0				
Крупные автобусы	0	1		0		2	0	0	1		0	0				
Грузовые до 3,5 т	6	8		0		10	7	0	5		8	0				
Грузовые более до 3,5 т	2	3		0		0	2	0	1		2	0				
Автопоезд	0	1		0		0	0	0	0		0	0				
Итого:	77	287		0		215	232	0	189		128	0				
Пешеходы																
									1,00							

БЛАНК ОБСЛЕДОВАНИЙ ТРАНСПОРТНЫХ ПОТОКОВ															
Пункт №	Ул. Театральная / ул. Кольцевая				схема узла										
точка №	7														
Дата и время	17.09.2019 утро (08.00-08.30)														
Вид транспорта	Направление движения														
	по ул. Театральная								по ул. Кольцевая						
	в сторону ул. Магистральная				в сторону ул. Школьная				к перекрестку						
	Поворот направо	Прямо		Разворот		Прямо	Поворот налево	Разворот	Поворот направо		Поворот налево	Разворот			
Велосипеды	0	0		0		0	0	0	0		0	0			
Мотоциклы	0	0		0		1	0	0	0		0	0			
Легковые	64	237		0		160	203	0	193		81	0			
Микроавтобусы	3	5		0		6	13	0	13		2	0			
Средние автобусы (ПА3)	3	5		0		8	9	0	8		1	0			
Крупные автобусы	1	2		0		0	0	0	0		0	0			
Грузовые до 3,5 т	10	22		0		10	11	0	11		5	0			
Грузовые более до 3,5 т	2	8		0		0	4	0	1		0	0			
Автопоезд	0	0		0		0	1	0	0		0	0			
Итого:	83	279		0		185	241	0	226		89	0			
Пешеходы															

БЛАНК ОБСЛЕДОВАНИЙ ТРАНСПОРТНЫХ ПОТОКОВ															
Пункт №	Ул. Театральная / ул. Кольцевая				схема узла										
точка №	7														
Дата и время	17.09.2019 утро (08.30-09.00)														
Вид транспорта	Направление движения														
	по ул. Театральная								по ул. Кольцевая						
	в сторону ул. Магистральная				в сторону ул. Школьная				к перекрестку						
	Поворот направо	Прямо		Разворот		Прямо	Поворот налево	Разворот	Поворот направо		Поворот налево	Разворот			
Велосипеды	0	0		0		0	0	0	0		0	0			
Мотоциклы	0	0		0		0	0	0	0		0	0			
Легковые	55	224		0		153	197	0	177		83	0			
Микроавтобусы	3	5		0		6	7	0	9		4	0			
Средние автобусы (ПА3)	2	5		0		7	9	0	4		0	0			
Крупные автобусы	0	2		0		0	0	0	0		0	0			
Грузовые до 3,5 т	7	20		0		6	10	0	5		4	0			
Грузовые более до 3,5 т	3	6		0		0	3	0	2		0	0			
Автопоезд	0	0		0		0	0	0	0		0	0			
Итого:	70	262		0		172	226	0	197		91	0			
Пешеходы															
									2,00						

БЛАНК ОБСЛЕДОВАНИЙ ТРАНСПОРТНЫХ ПОТОКОВ															
Пункт №	Ул. Театральная / ул. Кольцевая				схема узла										
точка №	7														
Дата и время	17.09.2019 утро (09.00-09.30)														
Вид транспорта	Направление движения														
	по ул. Театральная								по ул. Кольцевая						
	в сторону ул. Магистральная				в сторону ул. Школьная				к перекрестку						
	Поворот направо	Прямо		Разворот		Прямо	Поворот налево	Разворот	Поворот направо		Поворот налево	Разворот			
Велосипеды	0	0		0		0	0	0	0		0	0			
Мотоциклы	0	0		0		0	0	0	0		0	0			
Легковые	47	207		0		160	193	0	174		77	0			
Микроавтобусы	4	5		0		6	7	0	11		3	0			
Средние автобусы (ПА3)	3	4		0		7	9	0	5		0	0			
Крупные автобусы	1	3		0		0	0	0	0		0	0			
Грузовые до 3,5 т	9	20		0		7	8	0	6		4	0			
Грузовые более до 3,5 т	4	6		0		0	4	0	2		0	0			
Автопоезд	0	0		0		0	0	0	0		0	0			
Итого:	68	245		0		180	221	0	198		84	0			
Пешеходы															

БЛАНК ОБСЛЕДОВАНИЙ ТРАНСПОРТНЫХ ПОТОКОВ															
Пункт №	Ул. Театральная / ул. Кольцевая				схема узла										
точка №	7														
Дата и время	17.09.2019 утро (09.30-10.00)														
Вид транспорта	Направление движения														
	по ул. Театральная								по ул. Кольцевая						
	в сторону ул. Магистральная				в сторону ул. Школьная				к перекрестку						
	Поворот направо	Прямо		Разворот		Прямо	Поворот налево	Разворот	Поворот направо		Поворот налево	Разворот			
Велосипеды	0	0		0		0	0	0	0		0	0			
Мотоциклы	0	0		0		0	0	0	0		0	0			
Легковые	45	185		0		164	181	0	169		67	0			
Микроавтобусы	5	4		0		5	8	0	10		4	0			
Средние автобусы (ПА3)	4	2		0		9	8	0	5		0	0			
Крупные автобусы	0	2		0		0	0	0	0		0	0			
Грузовые до 3,5 т	7	13		0		6	7	0	7		3	0			
Грузовые более до 3,5 т	3	5		0		0	4	0	3		0	0			
Автопоезд	0	0		0		0	0	0	0		0	0			
Итого:	64	211		0		184	208	0	194		74	0			
Пешеходы															

БЛАНК ОБСЛЕДОВАНИЙ ТРАНСПОРТНЫХ ПОТОКОВ																
Пункт №	Ул. Театральная / ул. Кольцевая				схема узла											
точка №	7															
Дата и время	17.09.2019 Вечер (16.00-16.30)															
Вид транспорта	Направление движения															
	по ул. Театральная								по ул. Кольцевая							
	в сторону ул. Магистральная				в сторону ул. Школьная				к перекрестку							
	Поворот направо	Прямо		Разворот		Прямо	Поворот налево	Разворот	Поворот направо		Поворот налево	Разворот				
Велосипеды	0	1		0		0	0	0	0		0	0				
Мотоциклы	0	0		0		0	0	0	0		0	0				
Легковые	62	147		0		151	151	0	158		46	0				
Микроавтобусы	3	6		0		4	14	0	7		1	0				
Средние автобусы (ПА3)	2	2		0		3	6	0	2		0	0				
Крупные автобусы	0	1		0		1	0	0	0		0	0				
Грузовые до 3,5 т	9	18		0		13	10	0	21		17	0				
Грузовые более до 3,5 т	1	3		0		1	3	0	1		0	0				
Автопоезд	1	1		0		4	1	0	0		0	0				
Итого:	78	179		0		177	185	0	189		64	0				
Пешеходы	1															

БЛАНК ОБСЛЕДОВАНИЙ ТРАНСПОРТНЫХ ПОТОКОВ																
Пункт №	Ул. Театральная / ул. Кольцевая				схема узла											
точка №	7															
Дата и время	17.09.2019 Вечер (16.30-17.00)															
Вид транспорта	Направление движения															
	по ул. Театральная								по ул. Кольцевая							
	в сторону ул. Магистральная				в сторону ул. Школьная				к перекрестку							
	Поворот направо	Прямо		Разворот		Прямо	Поворот налево	Разворот	Поворот направо		Поворот налево	Разворот				
Велосипеды	0	0		0		0	0	0	0		0	0				
Мотоциклы	0	0		0		0	0	0	0		0	0				
Легковые	48	161		0		176	153	0	168		72	0				
Микроавтобусы	1	4		0		4	5	0	4		0	0				
Средние автобусы (ПА3)	1	3		0		2	6	0	9		0	0				
Крупные автобусы	1	0		0		0	0	0	0		0	0				
Грузовые до 3,5 т	3	21		0		14	13	0	12		16	0				
Грузовые более до 3,5 т	1	3		0		2	3	0	1		1	0				
Автопоезд	0	0		0		0	0	0	0		0	0				
Итого:	55	192		0		198	180	0	194		89	0				
Пешеходы					3											

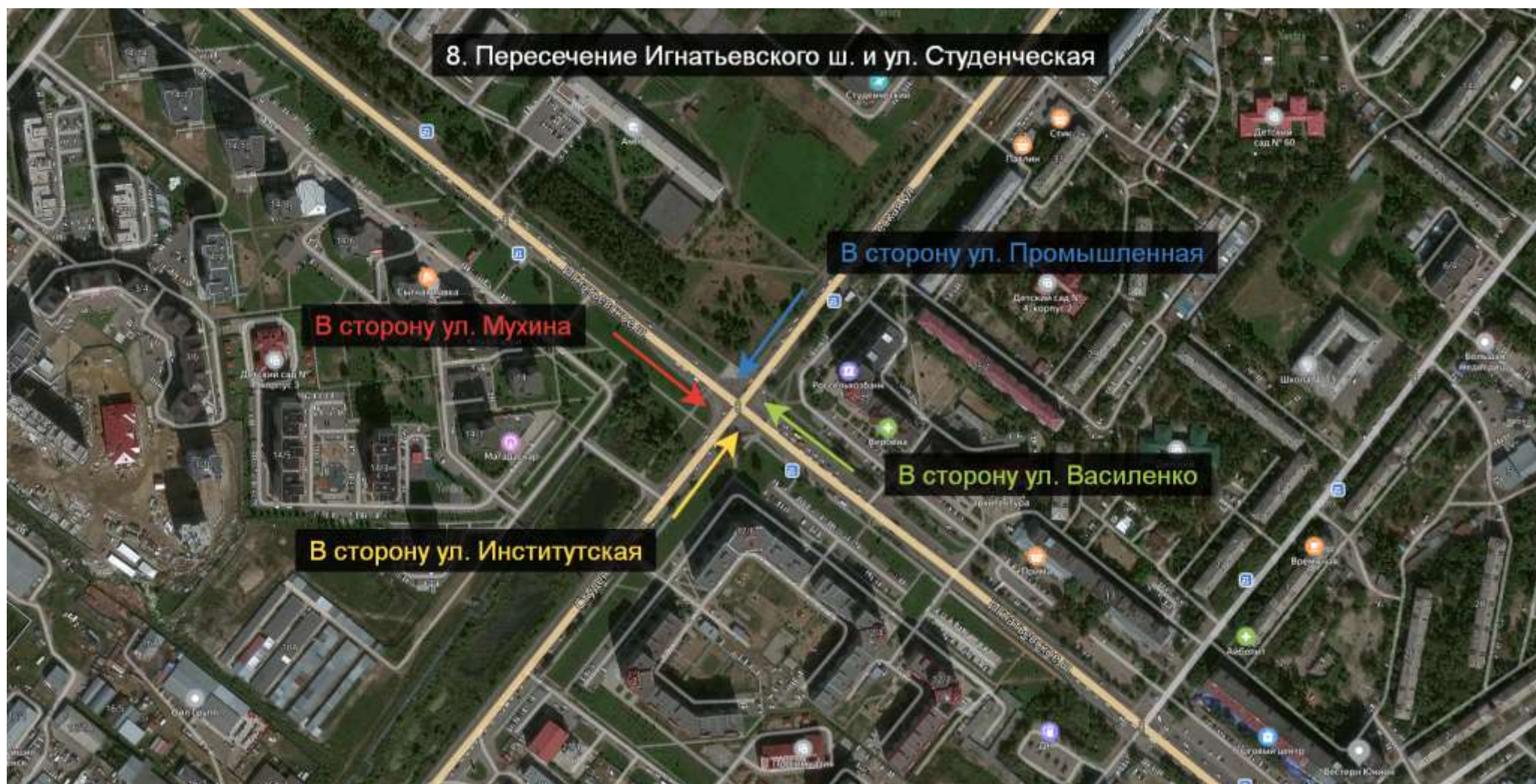
БЛАНК ОБСЛЕДОВАНИЙ ТРАНСПОРТНЫХ ПОТОКОВ																
Пункт №	Ул. Театральная / ул. Кольцевая				схема узла											
точка №	7															
Дата и время	17.09.2019 вечер (17.00-17.30)															
Вид транспорта	Направление движения															
	по ул. Театральная								по ул. Кольцевая							
	в сторону ул. Магистральная				в сторону ул. Школьная				к перекрестку							
	Поворот направо	Прямо		Разворот		Прямо	Поворот налево	Разворот	Поворот направо		Поворот налево	Разворот				
Велосипеды	0	0		0		0	0	0	0		0	0				
Мотоциклы	0	0		0		0	0	0	0		0	0				
Легковые	48	185		0		187	173	0	171		74	0				
Микроавтобусы	2	5		0		6	5	0	6		0	0				
Средние автобусы (ПА3)	1	3		0		3	6	0	6		0	0				
Крупные автобусы	0	2		0		0	0	0	0		0	0				
Грузовые до 3,5 т	3	16		0		12	8	0	9		18	0				
Грузовые более до 3,5 т	1	3		0		2	4	0	2		2	0				
Автопоезд	0	0		0		0	0	0	0		0	0				
Итого:	55	214		0		210	196	0	194		94	0				
Пешеходы																

БЛАНК ОБСЛЕДОВАНИЙ ТРАНСПОРТНЫХ ПОТОКОВ																
Пункт №	Ул. Театральная / ул. Кольцевая				схема узла											
точка №	7															
Дата и время	17.09.2019 вечер (17.30-18.00)															
Вид транспорта	Направление движения															
	по ул. Театральная								по ул. Кольцевая							
	в сторону ул. Магистральная				в сторону ул. Школьная				к перекрестку							
	Поворот направо	Прямо		Разворот		Прямо	Поворот налево	Разворот	Поворот направо		Поворот налево	Разворот				
Велосипеды	0	0		0		0	0	0	0		0	0				
Мотоциклы	0	0		0		0	0	0	0		0	0				
Легковые	66	192		0		227	195	0	181		87	0				
Микроавтобусы	3	6		0		6	6	0	7		0	0				
Средние автобусы (ПА3)	2	5		0		3	6	0	7		0	0				
Крупные автобусы	1	3		0		0	0	0	0		0	0				
Грузовые до 3,5 т	5	18		0		13	9	0	8		15	0				
Грузовые более до 3,5 т	2	3		0		3	4	0	2		3	0				
Автопоезд	0	0		0		0	0	0	0		0	0				
Итого:	79	227		0		252	220	0	205		105	0				
Пешеходы																

БЛАНК ОБСЛЕДОВАНИЙ ТРАНСПОРТНЫХ ПОТОКОВ																
Пункт №	Ул. Театральная / ул. Кольцевая				схема узла											
точка №	7															
Дата и время	17.09.2019 вечер (18.00-18.30)															
Вид транспорта	Направление движения															
	по ул. Театральная								по ул. Кольцевая							
	в сторону ул. Магистральная				в сторону ул. Школьная				к перекрестку							
	Поворот направо	Прямо		Разворот		Прямо	Поворот налево	Разворот	Поворот направо		Поворот налево	Разворот				
Велосипеды	0	0		0		0	0	0	0		0	0				
Мотоциклы	0	0		0		0	0	0	0		0	0				
Легковые	77	206		0		240	211	0	179		81	0				
Микроавтобусы	3	5		0		3	4	0	7		0	0				
Средние автобусы (ПАЗ)	3	4		0		4	5	0	7		0	0				
Крупные автобусы	1	3		0		0	2	0	0		0	0				
Грузовые до 3,5 т	5	17		0		12	9	0	8		16	0				
Грузовые более до 3,5 т	2	2		0		4	3	0	2		2	0				
Автопоезд	0	0		0		0	0	0	0		0	0				
Итого:	91	237		0		263	234	0	203		99	0				
Пешеходы																

БЛАНК ОБСЛЕДОВАНИЙ ТРАНСПОРТНЫХ ПОТОКОВ																
Пункт №	Ул. Театральная / ул. Кольцевая				схема узла											
точка №	7															
Дата и время	17.09.2019 вечер (18.30-19.00)															
Вид транспорта	Направление движения															
	по ул. Театральная								по ул. Кольцевая							
	в сторону ул. Магистральная				в сторону ул. Школьная				к перекрестку							
	Поворот направо	Прямо		Разворот		Прямо	Поворот налево	Разворот	Поворот направо		Поворот налево	Разворот				
Велосипеды	0	0		0		0	0	0	0		0	0				
Мотоциклы	0	0		0		0	0	0	0		0	0				
Легковые	57	179		0		207	183	0	181		84	0				
Микроавтобусы	2	4		0		6	5	0	8		0	0				
Средние автобусы (ПАЗ)	1	4		0		3	5	0	6		0	0				
Крупные автобусы	0	3		0		0	0	0	0		0	0				
Грузовые до 3,5 т	3	15		0		10	8	0	9		11	0				
Грузовые более до 3,5 т	1	2		0		2	4	0	2		3	0				
Автопоезд	0	0		0		0	0	0	0		0	0				
Итого:	64	207		0		228	205	0	206		98	0				
Пешеходы																

8. Пересечение Игнатьевского ш. и ул. Студенческая



БЛАНК ОБСЛЕДОВАНИЙ ТРАНСПОРТНЫХ ПОТОКОВ																
Пункт №	Игнатьевское ш. / ул. Студенческая				схема узла											
точка №	8															
Дата и время	18.09.2019 утро (07:00-07:30)															
Вид транспорта	Направление движения															
	Игнатьевское ш.								Ул. Студенческая							
	в сторону ул. Василенко				В сторону ул. Мухина				в сторону ул. Промышленная				в сторону ул. Институтская			
	Поворот направо	Прямо	Поворот налево	Разворот	Поворот направо	Прямо	Поворот налево	Разворот	Поворот направо	Прямо	Поворот налево	Разворот	Поворот направо	Прямо	Поворот налево	Разворот
Велосипеды	0	0	0	0	0	0	0	0	0	0	0	0	0	0	0	0
Мотоциклы	0	0	0	0	0	0	0	0	0	0	0	0	0	0	0	0
Легковые	21	44	42	0	127	143	33	0	14	198	53	0	31	100	72	0
Микроавтобусы	0	2	0	0	5	3	3	0	1	2	1	0	4	4	4	0
Средние автобусы (ПА3)	2	1	0	0	1	1	0	0	0	2	4	0	0	1	4	0
Крупные автобусы	0	1	0	0	0	1	0	0	0	1	2	0	0	2	1	0
Грузовые до 3,5 т	1	2	5	0	7	8	2	0	1	2	3	0	4	3	1	0
Грузовые более 3,5 т	0	0	2	0	0	3	0	0	0	0	0	0	2	0	0	0
Автопоезд	0	0	0	0	0	0	0	0	0	0	0	0	0	0	0	0
Итого:	24	50	49	0	140	159	38	0	16	205	63	0	41	110	82	0
Пешеходы	Переход №1				Переход №2				Переход №3				Переход №4			
	14,00				49,00				36,00				14,00			

БЛАНК ОБСЛЕДОВАНИЙ ТРАНСПОРТНЫХ ПОТОКОВ																
Пункт №	Игнатьевское ш. / ул. Студенческая				схема узла											
точка №	8															
Дата и время	18.09.2019 утро (07:30-08:00)															
Вид транспорта	Направление движения															
	Игнатьевское ш.								Ул. Студенческая							
	в сторону ул. Василенко				В сторону ул. Мухина				в сторону ул. Промышленная				в сторону ул. Институтская			
	Поворот направо	Прямо	Поворот налево	Разворот	Поворот направо	Прямо	Поворот налево	Разворот	Поворот направо	Прямо	Поворот налево	Разворот	Поворот направо	Прямо	Поворот налево	Разворот
Велосипеды	0	0	0	0	0	0	0	0	0	1	0	0	0	0	0	0
Мотоциклы	0	0	0	0	0	0	0	0	0	0	0	0	0	0	0	0
Легковые	47	102	41	0	151	155	34	4	12	226	52	0	29	117	116	0
Микроавтобусы	2	2	0	0	3	3	1	0	0	2	1	0	2	4	5	0
Средние автобусы (ПА3)	0	0	0	0	0	2	0	0	0	1	4	0	0	0	2	0
Крупные автобусы	0	0	0	0	0	1	0	0	0	1	1	0	0	0	1	0
Грузовые до 3,5 т	1	1	4	0	5	7	1	0	0	4	2	0	2	4	2	0
Грузовые более 3,5 т	0	0	2	0	0	0	1	0	0	1	0	0	2	0	1	0
Автопоезд	0	0	0	0	0	0	0	0	0	0	0	0	0	0	0	0
Итого:	50	105	47	0	159	168	37	4	12	236	60	0	35	125	127	0
Пешеходы	Переход №1				Переход №2				Переход №3				Переход №4			
	9,00				52,00				35,00				53,00			

БЛАНК ОБСЛЕДОВАНИЙ ТРАНСПОРТНЫХ ПОТОКОВ																
Пункт №	Игнатьевское ш. / ул. Студенческая				схема узла											
точка №	8															
Дата и время	18.09.2019 утро (08:00-08:30)															
Вид транспорта	Направление движения															
	Игнатьевское ш.								Ул. Студенческая							
	в сторону ул. Василенко				В сторону ул. Мухина				в сторону ул. Промышленная				в сторону ул. Институтская			
	Поворот направо	Прямо	Поворот налево	Разворот	Поворот направо	Прямо	Поворот налево	Разворот	Поворот направо	Прямо	Поворот налево	Разворот	Поворот направо	Прямо	Поворот налево	Разворот
Велосипеды	0	0	0	0	0	0	0	0	0	0	0	0	0	0	0	0
Мотоциклы	0	0	0	0	0	0	1	0	0	0	0	0	0	0	0	0
Легковые	56	141	36	0	213	166	20	2	10	221	65	0	33	135	53	0
Микроавтобусы	2	2	2	0	1	2	1	0	0	3	2	0	3	4	0	0
Средние автобусы (ПА3)	3	2	0	0	0	2	0	0	0	0	3	0	0	0	0	0
Крупные автобусы	0	1	0	0	0	1	0	0	0	0	0	0	0	0	0	0
Грузовые до 3,5 т	2	3	5	0	5	3	1	0	0	17	1	0	1	3	4	0
Грузовые более 3,5 т	0	2	1	0	3	1	0	0	0	12	0	0	2	2	0	0
Автопоезд	0	0	0	0	0	0	0	0	0	0	0	0	0	2	0	0
Итого:	63	151	44	0	222	175	23	2	10	253	71	0	39	146	57	0
Пешеходы	Переход №1				Переход №2				Переход №3				Переход №4			
	26,00				65,00				45,00				90,00			
БЛАНК ОБСЛЕДОВАНИЙ ТРАНСПОРТНЫХ ПОТОКОВ																
Пункт №	Игнатьевское ш. / ул. Студенческая				схема узла											
точка №	8															
Дата и время	18.09.2019 утро (08:30-09:00)															
Вид транспорта	Направление движения															
	Игнатьевское ш.								Ул. Студенческая							
	в сторону ул. Василенко				В сторону ул. Мухина				в сторону ул. Промышленная				в сторону ул. Институтская			
	Поворот направо	Прямо	Поворот налево	Разворот	Поворот направо	Прямо	Поворот налево	Разворот	Поворот направо	Прямо	Поворот налево	Разворот	Поворот направо	Прямо	Поворот налево	Разворот
Велосипеды	0	0	0	0	0	0	0	0	0	0	0	0	0	0	0	0
Мотоциклы	0	0	0	0	0	0	1	0	0	0	0	0	0	0	0	0
Легковые	52	147	38	0	190	163	23	3	9	209	57	0	31	121	48	0
Микроавтобусы	5	3	1	0	1	2	1	0	0	5	2	0	3	3	0	0
Средние автобусы (ПА3)	3	2	0	0	0	2	1	0	0	0	2	0	0	0	0	0
Крупные автобусы	0	1	0	0	0	1	0	0	0	0	0	0	0	0	0	0
Грузовые до 3,5 т	1	5	6	0	5	4	1	0	1	9	2	0	1	4	3	0
Грузовые более 3,5 т	0	2	1	0	3	1	0	0	0	6	0	0	2	1	0	0
Автопоезд	0	0	0	0	0	0	0	0	0	0	0	0	0	3	0	0
Итого:	61	160	46	0	199	173	27	3	10	229	63	0	37	132	51	0
Пешеходы	Переход №1				Переход №2				Переход №3				Переход №4			
	22,00				58,00				43,00				73,00			

БЛАНК ОБСЛЕДОВАНИЙ ТРАНСПОРТНЫХ ПОТОКОВ																
Пункт №	Игнатьевское ш. / ул. Студенческая				схема узла											
точка №	8															
Дата и время	18.09.2019 утро (09:00-09:30)															
Вид транспорта	Направление движения															
	Игнатьевское ш.								Ул. Студенческая							
	в сторону ул. Василенко				В сторону ул. Мухина				в сторону ул. Промышленная				в сторону ул. Институтская			
	Поворот направо	Прямо	Поворот налево	Разворот	Поворот направо	Прямо	Поворот налево	Разворот	Поворот направо	Прямо	Поворот налево	Разворот	Поворот направо	Прямо	Поворот налево	Разворот
Велосипеды	0	0	0	0	0	0	0	0	0	0	0	0	0	0	0	0
Мотоциклы	0	0	0	0	0	0	0	0	0	0	0	0	0	0	0	0
Легковые	54	134	34	0	174	156	21	0	10	183	52	0	30	113	49	0
Микроавтобусы	3	4	4	0	0	3	2	0	0	4	3	0	3	3	0	0
Средние автобусы (ПАЗ)	2	2	0	0	0	3	1	0	0	0	1	0	0	0	0	0
Крупные автобусы	0	1	0	0	0	1	0	0	0	0	0	0	0	0	0	0
Грузовые до 3,5 т	2	5	2	0	4	3	1	0	2	4	3	0	1	3	2	0
Грузовые более 3,5 т	0	2	1	0	2	0	0	0	0	3	0	0	1	0	0	0
Автопоезд	0	0	0	0	0	0	0	0	0	0	0	0	0	1	0	0
Итого:	61	148	41	0	180	166	25	0	12	194	59	0	35	120	51	0
Пешеходы	Переход №1				Переход №2				Переход №3				Переход №4			
	27,00				44,00				36,00				56,00			
БЛАНК ОБСЛЕДОВАНИЙ ТРАНСПОРТНЫХ ПОТОКОВ																
Пункт №	Игнатьевское ш. / ул. Студенческая				схема узла											
точка №	8															
Дата и время	18.09.2019 утро (09:30-10:00)															
Вид транспорта	Направление движения															
	Игнатьевское ш.								Ул. Студенческая							
	в сторону ул. Василенко				В сторону ул. Мухина				в сторону ул. Промышленная				в сторону ул. Институтская			
	Поворот направо	Прямо	Поворот налево	Разворот	Поворот направо	Прямо	Поворот налево	Разворот	Поворот направо	Прямо	Поворот налево	Разворот	Поворот направо	Прямо	Поворот налево	Разворот
Велосипеды	0	0	0	0	0	0	0	0	0	0	0	0	0	0	0	0
Мотоциклы	0	0	0	0	0	0	0	0	0	0	0	0	0	0	0	0
Легковые	51	127	31	0	184	149	19	0	18	174	62	0	32	117	57	0
Микроавтобусы	2	2	5	0	0	2	1	0	0	3	2	0	3	2	0	0
Средние автобусы (ПАЗ)	2	1	0	0	0	2	1	0	0	0	1	0	0	0	0	0
Крупные автобусы	0	2	0	0	0	2	0	0	0	0	0	0	0	0	0	0
Грузовые до 3,5 т	3	3	2	0	2	5	2	0	4	3	3	0	1	2	1	0
Грузовые более 3,5 т	0	2	1	0	2	0	0	0	0	2	0	0	1	0	0	0
Автопоезд	0	0	0	0	0	0	0	0	0	0	0	0	0	2	0	0
Итого:	58	137	39	0	188	160	23	0	22	182	68	0	37	123	58	0
Пешеходы	Переход №1				Переход №2				Переход №3				Переход №4			
	34,00				48,00				40,00				60,00			

БЛАНК ОБСЛЕДОВАНИЙ ТРАНСПОРТНЫХ ПОТОКОВ																
Пункт №	Игнатьевское ш. / ул. Студенческая				схема узла											
точка №	8															
Дата и время	18.09.2019 вечер (16:00-16:30)															
Вид транспорта	Направление движения															
	Игнатьевское ш.								Ул. Студенческая							
	в сторону ул. Василенко				В сторону ул. Мухина				в сторону ул. Промышленная				в сторону ул. Институтская			
	Поворот направо	Прямо	Поворот налево	Разворот	Поворот направо	Прямо	Поворот налево	Разворот	Поворот направо	Прямо	Поворот налево	Разворот	Поворот направо	Прямо	Поворот налево	Разворот
Велосипеды	0	0	0	0	0	0	0	0	0	0	0	0	0	0	0	0
Мотоциклы	0	0	0	0	0	0	0	0	0	0	0	0	0	0	0	0
Легковые	57	129	35	0	194	159	23	0	21	178	64	0	26	123	60	0
Микроавтобусы	3	3	5	0	0	3	2	0	0	3	3	0	3	3	0	0
Средние автобусы (ПА3)	3	1	0	0	0	2	2	0	0	0	0	0	0	0	0	0
Крупные автобусы	0	1	0	0	0	3	0	0	0	0	0	0	0	0	0	0
Грузовые до 3,5 т	2	2	2	0	3	5	3	0	5	4	2	0	1	3	2	0
Грузовые более 3,5 т	0	1	2	0	3	0	0	0	0	3	0	0	1	0	0	0
Автопоезд	0	0	0	0	0	0	0	0	0	0	0	0	0	1	0	0
Итого:	65	137	44	0	200	172	30	0	26	188	69	0	31	130	62	0
Пешеходы	Переход №1				Переход №2				Переход №3				Переход №4			
	28,00				45,00				39,00				56,00			

БЛАНК ОБСЛЕДОВАНИЙ ТРАНСПОРТНЫХ ПОТОКОВ																
Пункт №	Игнатьевское ш. / ул. Студенческая				схема узла											
точка №	8															
Дата и время	18.09.2019 вечер (16:30-17:00)															
Вид транспорта	Направление движения															
	Игнатьевское ш.								Ул. Студенческая							
	в сторону ул. Василенко				В сторону ул. Мухина				в сторону ул. Промышленная				в сторону ул. Институтская			
	Поворот направо	Прямо	Поворот налево	Разворот	Поворот направо	Прямо	Поворот налево	Разворот	Поворот направо	Прямо	Поворот налево	Разворот	Поворот направо	Прямо	Поворот налево	Разворот
Велосипеды	0	0	0	0	0	0	0	0	0	0	0	0	0	0	0	0
Мотоциклы	0	0	0	0	0	0	1	0	0	0	0	0	0	0	0	0
Легковые	52	147	38	0	190	163	23	3	9	209	57	0	11	121	48	0
Микроавтобусы	5	3	1	0	1	2	1	0	0	5	2	0	0	3	0	0
Средние автобусы (ПА3)	3	2	0	0	0	2	1	0	0	0	2	0	0	0	0	0
Крупные автобусы	0	1	0	0	0	1	0	0	0	0	0	0	0	0	0	0
Грузовые до 3,5 т	1	5	6	0	5	4	1	0	1	9	2	0	0	4	3	0
Грузовые более 3,5 т	0	2	1	0	3	1	0	0	0	6	0	0	0	1	0	0
Автопоезд	0	0	0	0	0	0	0	0	0	0	0	0	0	3	0	0
Итого:	61	160	46	0	199	173	27	3	10	229	63	0	11	132	51	0
Пешеходы	Переход №1				Переход №2				Переход №3				Переход №4			
	26,00				65,00				45,00				90,00			

БЛАНК ОБСЛЕДОВАНИЙ ТРАНСПОРТНЫХ ПОТОКОВ																
Пункт №	Игнатьевское ш. / ул. Студенческая				схема узла											
точка №	8															
Дата и время	18.09.2019 вечер (17:00-17:30)															
Вид транспорта	Направление движения															
	Игнатьевское ш.								Ул. Студенческая							
	в сторону ул. Василенко				В сторону ул. Мухина				в сторону ул. Промышленная				в сторону ул. Институтская			
	Поворот направо	Прямо	Поворот налево	Разворот	Поворот направо	Прямо	Поворот налево	Разворот	Поворот направо	Прямо	Поворот налево	Разворот	Поворот направо	Прямо	Поворот налево	Разворот
Велосипеды	0	0	0	0	0	0	0	0	0	0	0	0	0	0	0	0
Мотоциклы	0	0	0	0	0	0	1	0	0	0	0	0	0	0	0	0
Легковые	56	141	36	0	213	166	20	2	10	221	65	0	22	183	73	0
Микроавтобусы	2	2	2	0	1	2	1	0	0	3	2	0	0	4	0	0
Средние автобусы (ПА3)	3	2	0	0	0	2	0	0	0	0	3	0	0	0	0	0
Крупные автобусы	0	1	0	0	0	1	0	0	0	0	0	0	0	0	0	0
Грузовые до 3,5 т	2	3	5	0	5	3	1	0	0	17	1	0	2	3	4	0
Грузовые более 3,5 т	0	2	1	0	3	1	0	0	0	12	0	0	0	2	0	0
Автопоезд	0	0	0	0	0	0	0	0	0	0	0	0	0	2	0	0
Итого:	63	151	44	0	222	175	23	2	10	253	71	0	24	194	77	0
Пешеходы	Переход №1				Переход №2				Переход №3				Переход №4			
	28,00				70,00				48,00				87,00			
БЛАНК ОБСЛЕДОВАНИЙ ТРАНСПОРТНЫХ ПОТОКОВ																
Пункт №	Игнатьевское ш. / ул. Студенческая				схема узла											
точка №	8															
Дата и время	18.09.2019 вечер (17:30-18:00)															
Вид транспорта	Направление движения															
	Игнатьевское ш.								Ул. Студенческая							
	в сторону ул. Василенко				В сторону ул. Мухина				в сторону ул. Промышленная				в сторону ул. Институтская			
	Поворот направо	Прямо	Поворот налево	Разворот	Поворот направо	Прямо	Поворот налево	Разворот	Поворот направо	Прямо	Поворот налево	Разворот	Поворот направо	Прямо	Поворот налево	Разворот
Велосипеды	0	0	0	0	0	0	0	0	0	0	0	0	0	0	0	0
Мотоциклы	0	0	0	0	0	0	1	0	0	0	0	0	0	0	0	0
Легковые	56	156	36	0	203	188	20	2	10	230	65	0	33	189	73	0
Микроавтобусы	2	3	2	0	1	3	1	0	0	3	2	0	0	4	0	0
Средние автобусы (ПА3)	3	2	0	0	0	3	0	0	0	0	3	0	0	0	0	0
Крупные автобусы	0	1	0	0	0	1	0	0	0	0	0	0	0	0	0	0
Грузовые до 3,5 т	2	3	5	0	5	3	1	0	0	17	1	0	4	3	4	0
Грузовые более 3,5 т	0	2	1	0	3	1	0	0	0	12	0	0	0	2	0	0
Автопоезд	0	0	0	0	0	0	0	0	0	0	0	0	0	2	0	0
Итого:	63	167	44	0	212	199	23	2	10	262	71	0	37	200	77	0
Пешеходы	Переход №1				Переход №2				Переход №3				Переход №4			
	40,00				71,00				51,00				87,00			

БЛАНК ОБСЛЕДОВАНИЙ ТРАНСПОРТНЫХ ПОТОКОВ																
Пункт №	Игнатьевское ш. / ул. Студенческая				схема узла											
точка №	8															
Дата и время	18.09.2019 вечер (18:00-18:30)															
Вид транспорта	Направление движения															
	Игнатьевское ш.								Ул. Студенческая							
	в сторону ул. Василенко				В сторону ул. Мухина				в сторону ул. Промышленная				в сторону ул. Институтская			
	Поворот направо	Прямо	Поворот налево	Разворот	Поворот направо	Прямо	Поворот налево	Разворот	Поворот направо	Прямо	Поворот налево	Разворот	Поворот направо	Прямо	Поворот налево	Разворот
Велосипеды	0	0	0	0	0	0	0	0	0	0	0	0	0	0	0	0
Мотоциклы	0	0	0	0	0	0	1	0	0	0	0	0	0	0	0	0
Легковые	61	176	36	0	213	190	23	2	16	221	65	0	10	201	93	0
Микроавтобусы	3	3	2	0	2	3	1	0	0	3	2	0	0	4	0	0
Средние автобусы (ПА3)	3	2	0	0	0	3	0	0	0	0	3	0	0	0	0	0
Крупные автобусы	0	1	0	0	0	1	0	0	0	0	0	0	0	0	0	0
Грузовые до 3,5 т	2	3	5	0	4	3	1	0	0	12	1	0	0	3	4	0
Грузовые более 3,5 т	0	2	1	0	3	1	0	0	0	7	0	0	0	2	0	0
Автопоезд	0	0	0	0	0	0	0	0	0	0	0	0	0	2	0	0
Итого:	69	187	44	0	222	201	26	2	16	243	71	0	10	212	97	0
Пешеходы	Переход №1				Переход №2				Переход №3				Переход №4			
	22,00				58,00				43,00				80,00			
БЛАНК ОБСЛЕДОВАНИЙ ТРАНСПОРТНЫХ ПОТОКОВ																
Пункт №	Игнатьевское ш. / ул. Студенческая				схема узла											
точка №	8															
Дата и время	18.09.2019 вечер (18:30-19:00)															
Вид транспорта	Направление движения															
	Игнатьевское ш.								Ул. Студенческая							
	в сторону ул. Василенко				В сторону ул. Мухина				в сторону ул. Промышленная				в сторону ул. Институтская			
	Поворот направо	Прямо	Поворот налево	Разворот	Поворот направо	Прямо	Поворот налево	Разворот	Поворот направо	Прямо	Поворот налево	Разворот	Поворот направо	Прямо	Поворот налево	Разворот
Велосипеды	0	0	0	0	0	0	0	0	0	0	0	0	0	0	0	0
Мотоциклы	0	1	0	0	0	0	0	0	0	0	0	0	0	0	0	0
Легковые	54	154	34	0	174	166	21	0	10	174	52	0	0	163	49	0
Микроавтобусы	3	4	4	0	0	3	2	0	0	4	3	0	0	3	0	0
Средние автобусы (ПА3)	2	2	0	0	0	3	1	0	0	0	1	0	0	0	0	0
Крупные автобусы	0	1	0	0	0	1	0	0	0	0	0	0	0	0	0	0
Грузовые до 3,5 т	2	5	2	0	4	3	1	0	2	4	3	0	0	3	2	0
Грузовые более 3,5 т	0	2	1	0	2	0	0	0	0	3	0	0	0	0	0	0
Автопоезд	0	0	0	0	0	0	0	0	0	0	0	0	0	1	0	0
Итого:	61	169	41	0	180	176	25	0	12	185	59	0	0	170	51	0
Пешеходы	Переход №1				Переход №2				Переход №3				Переход №4			
	14,00				49,00				36,00				40,00			

9.1. Пересечение Новотроицкого ш, Игнатьевского ш. и ул. Магистральная (северная сторона)



БЛАНК ОБСЛЕДОВАНИЙ ТРАНСПОРТНЫХ ПОТОКОВ																
Пункт №					схема узла											
точка №																
Дата и время	18.09.2019 утро (07:00-07:30)															
Вид транспорта	Направление движения															
	Поток №1				Поток №2				Поток №3							
	Поворот направо	Прямо	Поворот налево	Разворот	Поворот направо	Прямо	Поворот налево	Разворот	Поворот направо	Прямо	Поворот налево	Разворот	Поворот направо	Прямо	Поворот налево	Разворот
Велосипеды	0	0	0	0	0	0	0	0	0	0	0	0				
Легковые	0	337	0	0	0	260	0	0	0	419	0	0				
Микроавтобусы	0	19	0	0	0	11	0	0	0	7	0	0				
Средние автобусы (ПА3)	0	16	0	0	0	5	0	0	0	6	0	0				
Крупные автобусы	0	6	0	0	0	2	0	0	0	3	0	0				
Грузовые до 3,5 т	0	17	0	0	0	19	0	0	0	22	0	0				
Грузовые более 3,5 т	0	2	0	0	0	2	0	0	0	11	0	0				
Автопоезд	0	4	0	0	0	1	0	0	0	1	0	0				
Итого:	0	401	0	0	0	300	0	0	0	469	0	0				
Пешеходы																

БЛАНК ОБСЛЕДОВАНИЙ ТРАНСПОРТНЫХ ПОТОКОВ																
Пункт №					схема узла											
точка №																
Дата и время	18.09.2019 утро (07:30-08:00)															
Вид транспорта	Направление движения															
	Поток №1				Поток №2				Поток №3							
	Поворот направо	Прямо	Поворот налево	Разворот	Поворот направо	Прямо	Поворот налево	Разворот	Поворот направо	Прямо	Поворот налево	Разворот	Поворот направо	Прямо	Поворот налево	Разворот
Велосипеды	0	0	0	0	0	0	0	0	0	0	0	0				
Легковые	0	582	0	0	0	508	0	0	0	626	0	0				
Микроавтобусы	0	14	0	0	0	1	0	0	0	61	0	0				
Средние автобусы (ПА3)	0	21	0	0	0	3	0	0	0	5	0	0				
Крупные автобусы	0	0	0	0	0	1	0	0	0	3	0	0				
Грузовые до 3,5 т	0	24	0	0	0	27	0	0	0	30	0	0				
Грузовые более 3,5 т	0	5	0	0	0	6	0	0	0	4	0	0				
Автопоезд	0	3	0	0	0	2	0	0	0	3	0	0				
Итого:	0	649	0	0	0	548	0	0	0	732	0	0				
Пешеходы																

БЛАНК ОБСЛЕДОВАНИЙ ТРАНСПОРТНЫХ ПОТОКОВ																
Пункт №					схема узла											
точка №																
Дата и время	18.09.2019 утро (08:00-08:30)															
Вид транспорта	Направление движения															
	Поток №1				Поток №2				Поток №3							
	Поворот направо	Прямо	Поворот налево	Разворот	Поворот направо	Прямо	Поворот налево	Разворот	Поворот направо	Прямо	Поворот налево	Разворот	Поворот направо	Прямо	Поворот налево	Разворот
Велосипеды	0	0	0	0	0	0	0	0	0	0	0	0				
Легковые	0	445	0	0	0	526	0	0	0	548	0	0				
Микроавтобусы	0	19	0	0	0	13	0	0	0	3	0	0				
Средние автобусы (ПАЗ)	0	13	0	0	0	7	0	0	0	5	0	0				
Крупные автобусы	0	2	0	0	0	5	0	0	0	3	0	0				
Грузовые до 3,5 т	0	28	0	0	0	44	0	0	0	32	0	0				
Грузовые более 3,5 т	0	10	0	0	0	10	0	0	0	6	0	0				
Автопоезд	0	4	0	0	0	6	0	0	0	2	0	0				
Итого:	0	521	0	0	0	611	0	0	0	599	0	0				
Пешеходы																

БЛАНК ОБСЛЕДОВАНИЙ ТРАНСПОРТНЫХ ПОТОКОВ																
Пункт №					схема узла											
точка №																
Дата и время	18.09.2019 утро (08:30-09:00)															
Вид транспорта	Направление движения															
	Поток №1				Поток №2				Поток №3							
	Поворот направо	Прямо	Поворот налево	Разворот	Поворот направо	Прямо	Поворот налево	Разворот	Поворот направо	Прямо	Поворот налево	Разворот	Поворот направо	Прямо	Поворот налево	Разворот
Велосипеды	0	0	0	0	0	0	0	0	0	0	0	0				
Легковые	0	355	0	0	0	485	0	0	0	533	0	0				
Микроавтобусы	0	17	0	0	0	15	0	0	0	12	0	0				
Средние автобусы (ПА3)	0	17	0	0	0	2	0	0	0	8	0	0				
Крупные автобусы	0	2	0	0	0	2	0	0	0	4	0	0				
Грузовые до 3,5 т	0	43	0	0	0	49	0	0	0	44	0	0				
Грузовые более 3,5 т	0	10	0	0	0	13	0	0	0	8	0	0				
Автопоезд	0	7	0	0	0	4	0	0	0	4	0	0				
Итого:	0	451	0	0	0	570	0	0	0	613	0	0				
Пешеходы																

БЛАНК ОБСЛЕДОВАНИЙ ТРАНСПОРТНЫХ ПОТОКОВ																
Пункт №					схема узла											
точка №																
Дата и время	18.09.2019 утро (09:00-09:30)															
Вид транспорта	Направление движения															
	Поток №1				Поток №2				Поток №3							
	Поворот направо	Прямо	Поворот налево	Разворот	Поворот направо	Прямо	Поворот налево	Разворот	Поворот направо	Прямо	Поворот налево	Разворот	Поворот направо	Прямо	Поворот налево	Разворот
Велосипеды	0	0	0	0	0	0	0	0	0	0	0	0				
Легковые	0	353	0	0	0	507	0	0	0	436	0	0				
Микроавтобусы	0	16	0	0	0	10	0	0	0	12	0	0				
Средние автобусы (ПА3)	0	16	0	0	0	3	0	0	0	5	0	0				
Крупные автобусы	0	0	0	0	0	1	0	0	0	3	0	0				
Грузовые до 3,5 т	0	54	0	0	0	71	0	0	0	54	0	0				
Грузовые более 3,5 т	0	11	0	0	0	12	0	0	0	12	0	0				
Автопоезд	0	1	0	0	0	5	0	0	0	3	0	0				
Итого:	0	451	0	0	0	609	0	0	0	525	0	0				
Пешеходы																

БЛАНК ОБСЛЕДОВАНИЙ ТРАНСПОРТНЫХ ПОТОКОВ																
Пункт №					схема узла											
точка №																
Дата и время	18.09.2019 утро (09:30-10:00)															
Вид транспорта	Направление движения															
	Поток №1				Поток №2				Поток №3							
	Поворот направо	Прямо	Поворот налево	Разворот	Поворот направо	Прямо	Поворот налево	Разворот	Поворот направо	Прямо	Поворот налево	Разворот	Поворот направо	Прямо	Поворот налево	Разворот
Велосипеды	0	0	0	0	0	0	0	0	0	0	0	0				
Легковые	0	349	0	0	0	485	0	0	0	478	0	0				
Микроавтобусы	0	21	0	0	0	9	0	0	0	3	0	0				
Средние автобусы (ПА3)	0	19	0	0	0	3	0	0	0	4	0	0				
Крупные автобусы	0	0	0	0	0	2	0	0	0	0	0	0				
Грузовые до 3,5 т	0	51	0	0	0	70	0	0	0	63	0	0				
Грузовые более 3,5 т	0	11	0	0	0	7	0	0	0	8	0	0				
Автопоезд	0	5	0	0	0	5	0	0	0	8	0	0				
Итого:	0	456	0	0	0	581	0	0	0	564	0	0				
Пешеходы																

БЛАНК ОБСЛЕДОВАНИЙ ТРАНСПОРТНЫХ ПОТОКОВ																
Пункт №					схема узла											
точка №																
Дата и время	18.09.2019 вечер (16:00-16:30)															
Вид транспорта	Направление движения															
	Поток №1				Поток №2				Поток №3							
	Поворот направо	Прямо	Поворот налево	Разворот	Поворот направо	Прямо	Поворот налево	Разворот	Поворот направо	Прямо	Поворот налево	Разворот	Поворот направо	Прямо	Поворот налево	Разворот
Велосипеды	0	0	0	0	0	0	0	0	0	0	0	0				
Легковые	0	385	0	0	0	515	0	0	0	480	0	0				
Микроавтобусы	0	17	0	0	0	12	0	0	0	9	0	0				
Средние автобусы (ПА3)	0	19	0	0	0	3	0	0	0	5	0	0				
Крупные автобусы	0	1	0	0	0	3	0	0	0	2	0	0				
Грузовые до 3,5 т	0	51	0	0	0	50	0	0	0	55	0	0				
Грузовые более 3,5 т	0	8	0	0	0	11	0	0	0	8	0	0				
Автопоезд	0	6	0	0	0	4	0	0	0	5	0	0				
Итого:	0	487	0	0	0	598	0	0	0	564	0	0				
Пешеходы																

БЛАНК ОБСЛЕДОВАНИЙ ТРАНСПОРТНЫХ ПОТОКОВ																
Пункт №					схема узла											
точка №																
Дата и время	18.09.2019 вечер (16:30-17:00)															
Вид транспорта	Направление движения															
	Поток №1				Поток №2				Поток №3							
	Поворот направо	Прямо	Поворот налево	Разворот	Поворот направо	Прямо	Поворот налево	Разворот	Поворот направо	Прямо	Поворот налево	Разворот	Поворот направо	Прямо	Поворот налево	Разворот
Велосипеды	0	0	0	0	0	0	0	0	0	0	0	0				
Легковые	0	408	0	0	0	508	0	0	0	462	0	0				
Микроавтобусы	0	16	0	0	0	10	0	0	0	5	0	0				
Средние автобусы (ПА3)	0	9	0	0	0	4	0	0	0	3	0	0				
Крупные автобусы	0	1	0	0	0	2	0	0	0	3	0	0				
Грузовые до 3,5 т	0	36	0	0	0	52	0	0	0	49	0	0				
Грузовые более 3,5 т	0	4	0	0	0	9	0	0	0	10	0	0				
Автопоезд	0	6	0	0	0	5	0	0	0	1	0	0				
Итого:	0	480	0	0	0	590	0	0	0	533	0	0				
Пешеходы																

БЛАНК ОБСЛЕДОВАНИЙ ТРАНСПОРТНЫХ ПОТОКОВ																
Пункт №					схема узла											
точка №																
Дата и время	18.09.2019 вечер (17:00-17:30)															
Вид транспорта	Направление движения															
	Поток №1				Поток №2				Поток №3							
	Поворот направо	Прямо	Поворот налево	Разворот	Поворот направо	Прямо	Поворот налево	Разворот	Поворот направо	Прямо	Поворот налево	Разворот	Поворот направо	Прямо	Поворот налево	Разворот
Велосипеды	0	0	0	0	0	0	0	0	0	0	0	0				
Легковые	0	438	0	0	0	487	0	0	0	503	0	0				
Микроавтобусы	0	20	0	0	0	6	0	0	0	5	0	0				
Средние автобусы (ПА3)	0	12	0	0	0	3	0	0	0	4	0	0				
Крупные автобусы	0	0	0	0	0	0	0	0	0	1	0	0				
Грузовые до 3,5 т	0	20	0	0	0	34	0	0	0	35	0	0				
Грузовые более 3,5 т	0	5	0	0	0	6	0	0	0	4	0	0				
Автопоезд	0	8	0	0	0	2	0	0	0	5	0	0				
Итого:	0	503	0	0	0	538	0	0	0	557	0	0				
Пешеходы																

БЛАНК ОБСЛЕДОВАНИЙ ТРАНСПОРТНЫХ ПОТОКОВ																
Пункт №					схема узла											
точка №																
Дата и время	18.09.2019 вечер (17:30-18:00)															
Вид транспорта	Направление движения															
	Поток №1				Поток №2				Поток №3							
	Поворот направо	Прямо	Поворот налево	Разворот	Поворот направо	Прямо	Поворот налево	Разворот	Поворот направо	Прямо	Поворот налево	Разворот	Поворот направо	Прямо	Поворот налево	Разворот
Велосипеды	0	0	0	0	0	0	0	0	0	0	0	0				
Легковые	0	397	0	0	0	435	0	0	0	413	0	0				
Микроавтобусы	0	11	0	0	0	2	0	0	0	5	0	0				
Средние автобусы (ПА3)	0	16	0	0	0	2	0	0	0	6	0	0				
Крупные автобусы	0	1	0	0	0	2	0	0	0	3	0	0				
Грузовые до 3,5 т	0	21	0	0	0	29	0	0	0	28	0	0				
Грузовые более 3,5 т	0	1	0	0	0	8	0	0	0	6	0	0				
Автопоезд	0	5	0	0	0	4	0	0	0	7	0	0				
Итого:	0	452	0	0	0	482	0	0	0	468	0	0				
Пешеходы																

БЛАНК ОБСЛЕДОВАНИЙ ТРАНСПОРТНЫХ ПОТОКОВ																
Пункт №					схема узла											
точка №																
Дата и время	18.09.2019 вечер (18:00-18:30)															
Вид транспорта	Направление движения															
	Поток №1				Поток №2				Поток №3							
	Поворот направо	Прямо	Поворот налево	Разворот	Поворот направо	Прямо	Поворот налево	Разворот	Поворот направо	Прямо	Поворот налево	Разворот	Поворот направо	Прямо	Поворот налево	Разворот
Велосипеды	0	0	0	0	0	0	0	0	0	0	0	0				
Легковые	0	416	0	0	0	494	0	0	0	466	0	0				
Микроавтобусы	0	17	0	0	0	4	0	0	0	3	0	0				
Средние автобусы (ПА3)	0	13	0	0	0	6	0	0	0	6	0	0				
Крупные автобусы	0	2	0	0	0	2	0	0	0	2	0	0				
Грузовые до 3,5 т	0	26	0	0	0	22	0	0	0	24	0	0				
Грузовые более 3,5 т	0	3	0	0	0	9	0	0	0	6	0	0				
Автопоезд	0	3	0	0	0	2	0	0	0	6	0	0				
Итого:	0	480	0	0	0	539	0	0	0	513	0	0				
Пешеходы																

БЛАНК ОБСЛЕДОВАНИЙ ТРАНСПОРТНЫХ ПОТОКОВ																
Пункт №					схема узла											
точка №																
Дата и время	18.09.2019 вечер (18:30-19:00)															
Вид транспорта	Направление движения															
	Поток №1				Поток №2				Поток №3							
	Поворот направо	Прямо	Поворот налево	Разворот	Поворот направо	Прямо	Поворот налево	Разворот	Поворот направо	Прямо	Поворот налево	Разворот	Поворот направо	Прямо	Поворот налево	Разворот
Велосипеды	0	0	0	0	0	0	0	0	0	0	0	0				
Легковые	0	435	0	0	0	553	0	0	0	399	0	0				
Микроавтобусы	0	16	0	0	0	5	0	0	0	6	0	0				
Средние автобусы (ПА3)	0	18	0	0	0	5	0	0	0	3	0	0				
Крупные автобусы	0	4	0	0	0	2	0	0	0	5	0	0				
Грузовые до 3,5 т	0	15	0	0	0	24	0	0	0	17	0	0				
Грузовые более 3,5 т	0	4	0	0	0	5	0	0	0	3	0	0				
Автопоезд	0	2	0	0	0	3	0	0	0	1	0	0				
Итого:	0	494	0	0	0	597	0	0	0	434	0	0				
Пешеходы																

9.2. Пересечение Новотроицкого ш., Игнатьевского ш. и ул. Магистральная (южная сторона)

БЛАНК ОБСЛЕДОВАНИЙ ТРАНСПОРТНЫХ ПОТОКОВ																
Пункт №	Новотроицкое ш./Игнатьевское ш./ул. Магистральная				схема узла											
точка №	9 (юг)															
Дата и время	18.09.2019 утро (07:00-07:30)															
Вид транспорта	Направление движения															
	Поток №1				Поток №2				Поток №3							
	Поворот направо	Прямо	Поворот налево	Разворот	Поворот направо	Прямо	Поворот налево	Разворот	Поворот направо	Прямо	Поворот налево	Разворот	Поворот направо	Прямо	Поворот налево	Разворот
Велосипеды	0	0	0	0	0	0	0	0	0	0	0	0				
Легковые	0	229	0	0	0	440	0	0	0	299	0	0				
Микроавтобусы	0	11	0	0	0	21	0	0	0	20	0	0				
Средние автобусы (ПА3)	0	5	0	0	0	14	0	0	0	19	0	0				
Крупные автобусы	0	2	0	0	0	6	0	0	0	4	0	0				
Грузовые до 3,5 т	0	21	0	0	0	18	0	0	0	14	0	0				
Грузовые более 3,5 т	0	1	0	0	0	5	0	0	0	1	0	0				
Автопоезд	0	7	0	0	0	0	0	0	0	2	0	0				
Итого:	0	276	0	0	0	504	0	0	0	359	0	0				
Пешеходы																

БЛАНК ОБСЛЕДОВАНИЙ ТРАНСПОРТНЫХ ПОТОКОВ																
Пункт №	Новотроицкое ш./Игнатьевское ш./ул. Магистральная				схема узла											
точка №	9 (юг)															
Дата и время	18.09.2019 утро (07:30-08:00)															
Вид транспорта	Направление движения															
	Поток №1				Поток №2				Поток №3							
	Поворот направо	Прямо	Поворот налево	Разворот	Поворот направо	Прямо	Поворот налево	Разворот	Поворот направо	Прямо	Поворот налево	Разворот	Поворот направо	Прямо	Поворот налево	Разворот
Велосипеды	0	0	0	0	0	0	0	0	0	0	0	0				
Легковые	0	336	0	0	0	728	0	0	0	625	0	0				
Микроавтобусы	0	8	0	0	0	10	0	0	0	10	0	0				
Средние автобусы (ПА3)	0	1	0	0	0	23	0	0	0	22	0	0				
Крупные автобусы	0	0	0	0	0	4	0	0	0	3	0	0				
Грузовые до 3,5 т	0	13	0	0	0	30	0	0	0	26	0	0				
Грузовые более 3,5 т	0	7	0	0	0	4	0	0	0	4	0	0				
Автопоезд	0	6	0	0	0	1	0	0	0	0	0	0				
Итого:	0	371	0	0	0	800	0	0	0	690	0	0				
Пешеходы																

БЛАНК ОБСЛЕДОВАНИЙ ТРАНСПОРТНЫХ ПОТОКОВ																
Пункт №	Новотроицкое ш./Игнатьевское ш./ул. Магистральная				схема узла											
точка №	9 (юг)															
Дата и время	18.09.2019 утро (08:00-08:30)															
Вид транспорта	Направление движения															
	Поток №1				Поток №2				Поток №3							
	Поворот направо	Прямо	Поворот налево	Разворот	Поворот направо	Прямо	Поворот налево	Разворот	Поворот направо	Прямо	Поворот налево	Разворот	Поворот направо	Прямо	Поворот налево	Разворот
Велосипеды	0	0	0	0	0	0	0	0	0	0	0	0				
Легковые	0	327	0	0	0	679	0	0	0	642	0	0				
Микроавтобусы	0	8	0	0	0	13	0	0	0	29	0	0				
Средние автобусы (ПА3)	0	7	0	0	0	20	0	0	0	17	0	0				
Крупные автобусы	0	0	0	0	0	4	0	0	0	4	0	0				
Грузовые до 3,5 т	0	44	0	0	0	32	0	0	0	28	0	0				
Грузовые более 3,5 т	0	16	0	0	0	4	0	0	0	8	0	0				
Автопоезд	0	7	0	0	0	0	0	0	0	0	0	0				
Итого:	0	409	0	0	0	752	0	0	0	728	0	0				
Пешеходы																

БЛАНК ОБСЛЕДОВАНИЙ ТРАНСПОРТНЫХ ПОТОКОВ																
Пункт №	Новотроицкое ш./Игнатьевское ш./ул. Магистральная				схема узла											
точка №	9 (юг)															
Дата и время	18.09.2019 утро (08:30-09:00)															
Вид транспорта	Направление движения															
	Поток №1				Поток №2				Поток №3							
	Поворот направо	Прямо	Поворот налево	Разворот	Поворот направо	Прямо	Поворот налево	Разворот	Поворот направо	Прямо	Поворот налево	Разворот	Поворот направо	Прямо	Поворот налево	Разворот
Велосипеды	0	0	0	0	0	0	0	0	0	0	0	0				
Легковые	0	375	0	0	0	619	0	0	0	491	0	0				
Микроавтобусы	0	11	0	0	0	22	0	0	0	19	0	0				
Средние автобусы (ПА3)	0	2	0	0	0	19	0	0	0	16	0	0				
Крупные автобусы	0	=	0	0	0	5	0	0	0	3	0	0				
Грузовые до 3,5 т	0	49	0	0	0	37	0	0	0	39	0	0				
Грузовые более 3,5 т	0	10	0	0	0	3	0	0	0	6	0	0				
Автопоезд	0	11	0	0	0	1	0	0	0	1	0	0				
Итого:	0	458	0	0	0	706	0	0	0	575	0	0				
Пешеходы																

БЛАНК ОБСЛЕДОВАНИЙ ТРАНСПОРТНЫХ ПОТОКОВ																
Пункт №	Новотроицкое ш./Игнатьевское ш./ул. Магистральная				схема узла											
точка №	9 (юг)															
Дата и время	18.09.2019 утро (09:00-09:30)															
Вид транспорта	Направление движения															
	Поток №1				Поток №2				Поток №3							
	Поворот направо	Прямо	Поворот налево	Разворот	Поворот направо	Прямо	Поворот налево	Разворот	Поворот направо	Прямо	Поворот налево	Разворот	Поворот направо	Прямо	Поворот налево	Разворот
Велосипеды	0	0	0	0	0	0	0	0	0	0	0	0				
Легковые	0	300	0	0	0	575	0	0	0	493	0	0				
Микроавтобусы	0	7	0	0	0	14	0	0	0	19	0	0				
Средние автобусы (ПА3)	0	1	0	0	0	27	0	0	0	15	0	0				
Крупные автобусы	0	0	0	0	0	4	0	0	0	3	0	0				
Грузовые до 3,5 т	0	60	0	0	0	58	0	0	0	58	0	0				
Грузовые более 3,5 т	0	16	0	0	0	8	0	0	0	6	0	0				
Автопоезд	0	9	0	0	0	0	0	0	0	2	0	0				
Итого:	0	393	0	0	0	686	0	0	0	596	0	0				
Пешеходы																

БЛАНК ОБСЛЕДОВАНИЙ ТРАНСПОРТНЫХ ПОТОКОВ																
Пункт №	Новотроицкое ш./Игнатьевское ш./ул. Магистральная				схема узла											
точка №	9 (юг)															
Дата и время	18.09.2019 утро (09:30-10:00)															
Вид транспорта	Направление движения															
	Поток №1				Поток №2				Поток №3							
	Поворот направо	Прямо	Поворот налево	Разворот	Поворот направо	Прямо	Поворот налево	Разворот	Поворот направо	Прямо	Поворот налево	Разворот	Поворот направо	Прямо	Поворот налево	Разворот
Велосипеды	0	0	0	0	0	0	0	0	0	0	0	0				
Легковые	0	341	0	0	0	562	0	0	0	452	0	0				
Микроавтобусы	0	5	0	0	0	6	0	0	0	19	0	0				
Средние автобусы (ПА3)	0	5	0	0	0	16	0	0	0	13	0	0				
Крупные автобусы	0	1	0	0	0	0	0	0	0	4	0	0				
Грузовые до 3,5 т	0	47	0	0	0	61	0	0	0	60	0	0				
Грузовые более 3,5 т	0	10	0	0	0	10	0	0	0	3	0	0				
Автопоезд	0	11	0	0	0	2	0	0	0	3	0	0				
Итого:	0	420	0	0	0	657	0	0	0	554	0	0				
Пешеходы																

БЛАНК ОБСЛЕДОВАНИЙ ТРАНСПОРТНЫХ ПОТОКОВ																
Пункт №	Новотроицкое ш./Игнатьевское ш./ул. Магистральная				схема узла											
точка №	9 (юг)															
Дата и время	18.09.2019 вечер (16:00-16:30)															
Вид транспорта	Направление движения															
	Поток №1				Поток №2				Поток №3							
	Поворот направо	Прямо	Поворот налево	Разворот	Поворот направо	Прямо	Поворот налево	Разворот	Поворот направо	Прямо	Поворот налево	Разворот	Поворот направо	Прямо	Поворот налево	Разворот
Велосипеды	0	0	0	0	0	0	0	0	0	0	0	0				
Легковые	0	331	0	0	0	560	0	0	0	595	0	0				
Микроавтобусы	0	9	0	0	0	22	0	0	0	23	0	0				
Средние автобусы (ПА3)	0	5	0	0	0	15	0	0	0	17	0	0				
Крупные автобусы	0	1	0	0	0	3	0	0	0	5	0	0				
Грузовые до 3,5 т	0	46	0	0	0	52	0	0	0	44	0	0				
Грузовые более 3,5 т	0	12	0	0	0	1	0	0	0	2	0	0				
Автопоезд	0	6	0	0	0	2	0	0	0	3	0	0				
Итого:	0	410	0	0	0	655	0	0	0	689	0	0				
Пешеходы																

БЛАНК ОБСЛЕДОВАНИЙ ТРАНСПОРТНЫХ ПОТОКОВ																
Пункт №	Новотроицкое ш./Игнатьевское ш./ул. Магистральная				схема узла											
точка №	9 (юг)															
Дата и время	18.09.2019 вечер (16:30-17:00)															
Вид транспорта	Направление движения															
	Поток №1				Поток №2				Поток №3							
	Поворот направо	Прямо	Поворот налево	Разворот	Поворот направо	Прямо	Поворот налево	Разворот	Поворот направо	Прямо	Поворот налево	Разворот	Поворот направо	Прямо	Поворот налево	Разворот
Велосипеды	0	0	0	0	0	0	0	0	0	0	0	0				
Легковые	0	410	0	0	0	497	0	0	0	598	0	0				
Микроавтобусы	0	9	0	0	0	12	0	0	0	15	0	0				
Средние автобусы (ПА3)	0	2	0	0	0	20	0	0	0	17	0	0				
Крупные автобусы	0	0	0	0	0	4	0	0	0	3	0	0				
Грузовые до 3,5 т	0	54	0	0	0	31	0	0	0	37	0	0				
Грузовые более 3,5 т	0	10	0	0	0	5	0	0	0	2	0	0				
Автопоезд	0	12	0	0	0	1	0	0	0	3	0	0				
Итого:	0	497	0	0	0	570	0	0	0	675	0	0				
Пешеходы																

БЛАНК ОБСЛЕДОВАНИЙ ТРАНСПОРТНЫХ ПОТОКОВ																
Пункт №	Новотроицкое ш./Игнатьевское ш./ул. Магистральная				схема узла											
точка №	9 (юг)															
Дата и время	18.09.2019 вечер (17:00-17:30)															
Вид транспорта	Направление движения															
	Поток №1				Поток №2				Поток №3							
	Поворот направо	Прямо	Поворот налево	Разворот	Поворот направо	Прямо	Поворот налево	Разворот	Поворот направо	Прямо	Поворот налево	Разворот	Поворот направо	Прямо	Поворот налево	Разворот
Велосипеды	0	0	0	0	0	0	0	0	0	0	0	0				
Легковые	0	415	0	0	0	472	0	0	0	557	0	0				
Микроавтобусы	0	7	0	0	0	21	0	0	0	13	0	0				
Средние автобусы (ПА3)	0	0	0	0	0	14	0	0	0	13	0	0				
Крупные автобусы	0	0	0	0	0	2	0	0	0	0	0	0				
Грузовые до 3,5 т	0	31	0	0	0	19	0	0	0	25	0	0				
Грузовые более 3,5 т	0	6	0	0	0	2	0	0	0	0	0	0				
Автопоезд	0	8	0	0	0	2	0	0	0	0	0	0				
Итого:	0	467	0	0	0	532	0	0	0	608	0	0				
Пешеходы																

БЛАНК ОБСЛЕДОВАНИЙ ТРАНСПОРТНЫХ ПОТОКОВ																
Пункт №	Новотроицкое ш./Игнатьевское ш./ул. Магистральная				схема узла											
точка №	9 (юг)															
Дата и время	18.09.2019 вечер (17:30-18:00)															
Вид транспорта	Направление движения															
	Поток №1				Поток №2				Поток №3							
	Поворот направо	Прямо	Поворот налево	Разворот	Поворот направо	Прямо	Поворот налево	Разворот	Поворот направо	Прямо	Поворот налево	Разворот	Поворот направо	Прямо	Поворот налево	Разворот
Велосипеды	0	0	0	0	0	0	0	0	0	0	0	0				
Легковые	0	424	0	0	0	495	0	0	0	400	0	0				
Микроавтобусы	0	6	0	0	0	12	0	0	0	10	0	0				
Средние автобусы (ПА3)	0	4	0	0	0	18	0	0	0	12	0	0				
Крупные автобусы	0	0	0	0	0	7	0	0	0	3	0	0				
Грузовые до 3,5 т	0	28	0	0	0	23	0	0	0	9	0	0				
Грузовые более 3,5 т	0	4	0	0	0	5	0	0	0	4	0	0				
Автопоезд	0	9	0	0	0	3	0	0	0	1	0	0				
Итого:	0	475	0	0	0	563	0	0	0	439	0	0				
Пешеходы																

БЛАНК ОБСЛЕДОВАНИЙ ТРАНСПОРТНЫХ ПОТОКОВ																
Пункт №	Новотроицкое ш./Игнатьевское ш./ул. Магистральная				схема узла											
точка №	9 (юг)															
Дата и время	18.09.2019 вечер (18:00-18:30)															
Вид транспорта	Направление движения															
	Поток №1				Поток №2				Поток №3							
	Поворот направо	Прямо	Поворот налево	Разворот	Поворот направо	Прямо	Поворот налево	Разворот	Поворот направо	Прямо	Поворот налево	Разворот	Поворот направо	Прямо	Поворот налево	Разворот
Велосипеды	0	0	0	0	0	0	0	0	0	0	0	0				
Легковые	0	443	0	0	0	486	0	0	0	468	0	0				
Микроавтобусы	0	5	0	0	0	12	0	0	0	15	0	0				
Средние автобусы (ПА3)	0	4	0	0	0	16	0	0	0	18	0	0				
Крупные автобусы	0	0	0	0	0	2	0	0	0	4	0	0				
Грузовые до 3,5 т	0	17	0	0	0	21	0	0	0	19	0	0				
Грузовые более 3,5 т	0	2	0	0	0	4	0	0	0	8	0	0				
Автопоезд	0	6	0	0	0	4	0	0	0	0	0	0				
Итого:	0	477	0	0	0	545	0	0	0	532	0	0				
Пешеходы																

БЛАНК ОБСЛЕДОВАНИЙ ТРАНСПОРТНЫХ ПОТОКОВ																
Пункт №	Новотроицкое ш./Игнатьевское ш./ул. Магистральная				схема узла											
точка №	9 (юг)															
Дата и время	18.09.2019 вечер (18:30-19:00)															
Вид транспорта	Направление движения															
	Поток №1				Поток №2				Поток №3							
	Поворот направо	Прямо	Поворот налево	Разворот	Поворот направо	Прямо	Поворот налево	Разворот	Поворот направо	Прямо	Поворот налево	Разворот	Поворот направо	Прямо	Поворот налево	Разворот
Велосипеды	0	0	0	0	0	0	0	0	0	0	0	0				
Легковые	0	331	0	0	0	445	0	0	0	613	0	0				
Микроавтобусы	0	8	0	0	0	15	0	0	0	24	0	0				
Средние автобусы (ПА3)	0	0	0	0	0	7	0	0	0	17	0	0				
Крупные автобусы	0	2	0	0	0	6	0	0	0	8	0	0				
Грузовые до 3,5 т	0	22	0	0	0	18	0	0	0	17	0	0				
Грузовые более 3,5 т	0	2	0	0	0	2	0	0	0	6	0	0				
Автопоезд	0	3	0	0	0	1	0	0	0	1	0	0				
Итого:	0	368	0	0	0	494	0	0	0	686	0	0				
Пешеходы																

9.3. Пересечение Новотроицкого ш, Игнатьевского ш. и ул. Магистральная (восточная сторона)

БЛАНК ОБСЛЕДОВАНИЙ ТРАНСПОРТНЫХ ПОТОКОВ																
Пункт №	Новотроицкое ш./Игнатьевское ш./ул. Магистральная				схема узла											
точка №	9 (восток)															
Дата и время	18.09.2019 утро (07:00-07:30)															
Вид транспорта	Направление движения															
	Поток №1				Поток №2				Поток №3							
	Поворот направо	Прямо	Поворот налево	Разворот	Поворот направо	Прямо	Поворот налево	Разворот	Поворот направо	Прямо	Поворот налево	Разворот	Поворот направо	Прямо	Поворот налево	Разворот
Велосипеды	0	0	0	0	0	0	0	0	0	0	0	0				
Легковые	0	225	0	0	0	315	0	0	0	287	0	0				
Микроавтобусы	0	18	0	0	0	8	0	0	0	22	0	0				
Средние автобусы (ПА3)	0	11	0	0	0	8	0	0	0	13	0	0				
Крупные автобусы	0	2	0	0	0	5	0	0	0	3	0	0				
Грузовые до 3,5 т	0	20	0	0	0	22	0	0	0	11	0	0				
Грузовые более 3,5 т	0	2	0	0	0	3	0	0	0	1	0	0				
Автопоезд	0	6	0	0	0	2	0	0	0	2	0	0				
Итого:	0	284	0	0	0	363	0	0	0	339	0	0				
Пешеходы																

БЛАНК ОБСЛЕДОВАНИЙ ТРАНСПОРТНЫХ ПОТОКОВ																
Пункт №	Новотроицкое ш./Игнатьевское ш./ул. Магистральная				схема узла											
точка №	9 (восток)															
Дата и время	18.09.2019 утро (07:30-08:00)															
Вид транспорта	Направление движения															
	Поток №1				Поток №2				Поток №3							
	Поворот направо	Прямо	Поворот налево	Разворот	Поворот направо	Прямо	Поворот налево	Разворот	Поворот направо	Прямо	Поворот налево	Разворот	Поворот направо	Прямо	Поворот налево	Разворот
Велосипеды	0	0	0	0	0	0	0	0	0	0	0	0				
Легковые	0	371	0	0	0	518	0	0	0	572	0	0				
Микроавтобусы	0	12	0	0	0	10	0	0	0	11	0	0				
Средние автобусы (ПА3)	0	10	0	0	0	11	0	0	0	13	0	0				
Крупные автобусы	0	1	0	0	0	1	0	0	0	1	0	0				
Грузовые до 3,5 т	0	12	0	0	0	25	0	0	0	26	0	0				
Грузовые более 3,5 т	0	4	0	0	0	3	0	0	0	7	0	0				
Автопоезд	0	5	0	0	0	5	0	0	0	1	0	0				
Итого:	0	415	0	0	0	573	0	0	0	631	0	0				
Пешеходы																

БЛАНК ОБСЛЕДОВАНИЙ ТРАНСПОРТНЫХ ПОТОКОВ																
Пункт №	Новотроицкое ш./Игнатьевское ш./ул. Магистральная				схема узла											
точка №	9 (восток)															
Дата и время	18.09.2019 утро (08:00-08:30)															
Вид транспорта	Направление движения															
	Поток №1				Поток №2				Поток №3							
	Поворот направо	Прямо	Поворот налево	Разворот	Поворот направо	Прямо	Поворот налево	Разворот	Поворот направо	Прямо	Поворот налево	Разворот	Поворот направо	Прямо	Поворот налево	Разворот
Велосипеды	0	0	0	0	0	0	0	0	0	0	0	0				
Легковые	0	355	0	0	0	363	0	0	0	598	0	0				
Микроавтобусы	0	12	0	0	0	9	0	0	0	25	0	0				
Средние автобусы (ПА3)	0	9	0	0	0	8	0	0	0	13	0	0				
Крупные автобусы	0	1	0	0	0	2	0	0	0	6	0	0				
Грузовые до 3,5 т	0	26	0	0	0	28	0	0	0	42	0	0				
Грузовые более 3,5 т	0	11	0	0	0	10	0	0	0	13	0	0				
Автопоезд	0	4	0	0	0	6	0	0	0	2	0	0				
Итого:	0	418	0	0	0	426	0	0	0	699	0	0				
Пешеходы																

БЛАНК ОБСЛЕДОВАНИЙ ТРАНСПОРТНЫХ ПОТОКОВ																
Пункт №	Новотроицкое ш./Игнатьевское ш./ул. Магистральная				схема узла											
точка №	9 (восток)															
Дата и время	18.09.2019 утро (08:30-09:00)															
Вид транспорта	Направление движения															
	Поток №1				Поток №2				Поток №3							
	Поворот направо	Прямо	Поворот налево	Разворот	Поворот направо	Прямо	Поворот налево	Разворот	Поворот направо	Прямо	Поворот налево	Разворот	Поворот направо	Прямо	Поворот налево	Разворот
Велосипеды	0	0	0	0	0	0	0	0	0	0	0	0				
Легковые	0	347	0	0	0	326	0	0	0	517	0	0				
Микроавтобусы	0	11	0	0	0	10	0	0	0	22	0	0				
Средние автобусы (ПА3)	0	11	0	0	0	11	0	0	0	9	0	0				
Крупные автобусы	0	0	0	0	0	1	0	0	0	3	0	0				
Грузовые до 3,5 т	0	41	0	0	0	45	0	0	0	44	0	0				
Грузовые более 3,5 т	0	6	0	0	0	12	0	0	0	11	0	0				
Автопоезд	0	9	0	0	0	8	0	0	0	4	0	0				
Итого:	0	425	0	0	0	413	0	0	0	610	0	0				
Пешеходы																

БЛАНК ОБСЛЕДОВАНИЙ ТРАНСПОРТНЫХ ПОТОКОВ																
Пункт №	Новотроицкое ш./Игнатьевское ш./ул. Магистральная				схема узла											
точка №	9 (восток)															
Дата и время	18.09.2019 утро (09:00-09:30)															
Вид транспорта	Направление движения															
	Поток №1				Поток №2				Поток №3							
	Поворот направо	Прямо	Поворот налево	Разворот	Поворот направо	Прямо	Поворот налево	Разворот	Поворот направо	Прямо	Поворот налево	Разворот	Поворот направо	Прямо	Поворот налево	Разворот
Велосипеды	0	0	0	0	0	0	0	0	0	0	0	0				
Легковые	0	255	0	0	0	316	0	0	0	522	0	0				
Микроавтобусы	0	14	0	0	0	12	0	0	0	16	0	0				
Средние автобусы (ПА3)	0	7	0	0	0	9	0	0	0	10	0	0				
Крупные автобусы	0	0	0	0	0	0	0	0	0	3	0	0				
Грузовые до 3,5 т	0	51	0	0	0	56	0	0	0	59	0	0				
Грузовые более 3,5 т	0	11	0	0	0	11	0	0	0	10	0	0				
Автопоезд	0	7	0	0	0	6	0	0	0	2	0	0				
Итого:	0	345	0	0	0	410	0	0	0	622	0	0				
Пешеходы																

БЛАНК ОБСЛЕДОВАНИЙ ТРАНСПОРТНЫХ ПОТОКОВ																
Пункт №	Новотроицкое ш./Игнатьевское ш./ул. Магистральная				схема узла											
точка №	9 (восток)															
Дата и время	18.09.2019 утро (09:30-10:00)															
Вид транспорта	Направление движения															
	Поток №1				Поток №2				Поток №3							
	Поворот направо	Прямо	Поворот налево	Разворот	Поворот направо	Прямо	Поворот налево	Разворот	Поворот направо	Прямо	Поворот налево	Разворот	Поворот направо	Прямо	Поворот налево	Разворот
Велосипеды	0	0	0	0	0	0	0	0	0	0	0	0				
Легковые	0	270	0	0	0	326	0	0	0	512	0	0				
Микроавтобусы	0	7	0	0	0	11	0	0	0	19	0	0				
Средние автобусы (ПА3)	0	9	0	0	0	12	0	0	0	10	0	0				
Крупные автобусы	0	3	0	0	0	0	0	0	0	3	0	0				
Грузовые до 3,5 т	0	34	0	0	0	52	0	0	0	66	0	0				
Грузовые более 3,5 т	0	11	0	0	0	7	0	0	0	5	0	0				
Автопоезд	0	6	0	0	0	9	0	0	0	2	0	0				
Итого:	0	340	0	0	0	417	0	0	0	617	0	0				
Пешеходы																

БЛАНК ОБСЛЕДОВАНИЙ ТРАНСПОРТНЫХ ПОТОКОВ																
Пункт №	Новотроицкое ш./Игнатьевское ш./ул. Магистральная				схема узла											
точка №	9 (восток)															
Дата и время	18.09.2019 утро (16:00-16:30)															
Вид транспорта	Направление движения															
	Поток №1				Поток №2				Поток №3							
	Поворот направо	Прямо	Поворот налево	Разворот	Поворот направо	Прямо	Поворот налево	Разворот	Поворот направо	Прямо	Поворот налево	Разворот	Поворот направо	Прямо	Поворот налево	Разворот
Велосипеды	0	0	0	0	0	0	0	0	0	0	0	0				
Легковые	0	316	0	0	0	290	0	0	0	620	0	0				
Микроавтобусы	0	12	0	0	0	11	0	0	0	17	0	0				
Средние автобусы (ПА3)	0	11	0	0	0	10	0	0	0	13	0	0				
Крупные автобусы	0	0	0	0	0	0	0	0	0	4	0	0				
Грузовые до 3,5 т	0	40	0	0	0	50	0	0	0	48	0	0				
Грузовые более 3,5 т	0	9	0	0	0	9	0	0	0	8	0	0				
Автопоезд	0	3	0	0	0	6	0	0	0	5	0	0				
Итого:	0	391	0	0	0	376	0	0	0	715	0	0				
Пешеходы																


БЛАНК ОБСЛЕДОВАНИЙ ТРАНСПОРТНЫХ ПОТОКОВ																
Пункт №	Новотроицкое ш./Игнатьевское ш./ул. Магистральная				схема узла											
точка №	9 (восток)															
Дата и время	18.09.2019 утро (16:30-17:00)															
Вид транспорта	Направление движения															
	Поток №1				Поток №2				Поток №3							
	Поворот направо	Прямо	Поворот налево	Разворот	Поворот направо	Прямо	Поворот налево	Разворот	Поворот направо	Прямо	Поворот налево	Разворот	Поворот направо	Прямо	Поворот налево	Разворот
Велосипеды	0	0	0	0	0	0	0	0	0	0	0	0				
Легковые	0	410	0	0	0	318	0	0	0	596	0	0				
Микроавтобусы	0	10	0	0	0	11	0	0	0	19	0	0				
Средние автобусы (ПА3)	0	10	0	0	0	5	0	0	0	7	0	0				
Крупные автобусы	0	1	0	0	0	1	0	0	0	3	0	0				
Грузовые до 3,5 т	0	42	0	0	0	36	0	0	0	54	0	0				
Грузовые более 3,5 т	0	5	0	0	0	5	0	0	0	6	0	0				
Автопоезд	0	7	0	0	0	7	0	0	0	5	0	0				
Итого:	0	485	0	0	0	383	0	0	0	690	0	0				
Пешеходы																

БЛАНК ОБСЛЕДОВАНИЙ ТРАНСПОРТНЫХ ПОТОКОВ																
Пункт №	Новотроицкое ш./Игнатьевское ш./ул. Магистральная				схема узла											
точка №	9 (восток)															
Дата и время	18.09.2019 утро (17:00-17:30)															
Вид транспорта	Направление движения															
	Поток №1				Поток №2				Поток №3							
	Поворот направо	Прямо	Поворот налево	Разворот	Поворот направо	Прямо	Поворот налево	Разворот	Поворот направо	Прямо	Поворот налево	Разворот	Поворот направо	Прямо	Поворот налево	Разворот
Велосипеды	0	0	0	0	0	0	0	0	0	0	0	0				
Легковые	0	413	0	0	0	351	0	0	0	562	0	0				
Микроавтобусы	0	11	0	0	0	12	0	0	0	10	0	0				
Средние автобусы (ПА3)	0	3	0	0	0	8	0	0	0	9	0	0				
Крупные автобусы	0	0	0	0	0	0	0	0	0	0	0	0				
Грузовые до 3,5 т	0	33	0	0	0	27	0	0	0	28	0	0				
Грузовые более 3,5 т	0	6	0	0	0	8	0	0	0	2	0	0				
Автопоезд	0	6	0	0	0	9	0	0	0	1	0	0				
Итого:	0	472	0	0	0	415	0	0	0	612	0	0				
Пешеходы																

БЛАНК ОБСЛЕДОВАНИЙ ТРАНСПОРТНЫХ ПОТОКОВ																
Пункт №	Новотроицкое ш./Игнатьевское ш./ул. Магистральная				схема узла											
точка №	9 (восток)															
Дата и время	18.09.2019 утро (17:30-18:00)															
Вид транспорта	Направление движения															
	Поток №1				Поток №2				Поток №3							
	Поворот направо	Прямо	Поворот налево	Разворот	Поворот направо	Прямо	Поворот налево	Разворот	Поворот направо	Прямо	Поворот налево	Разворот	Поворот направо	Прямо	Поворот налево	Разворот
Велосипеды	0	0	0	0	0	0	0	0	0	0	0	0				
Легковые	0	344	0	0	0	355	0	0	0	480	0	0				
Микроавтобусы	0	7	0	0	0	4	0	0	0	9	0	0				
Средние автобусы (ПА3)	0	7	0	0	0	10	0	0	0	8	0	0				
Крупные автобусы	0	0	0	0	0	0	0	0	0	3	0	0				
Грузовые до 3,5 т	0	18	0	0	0	34	0	0	0	20	0	0				
Грузовые более 3,5 т	0	5	0	0	0	5	0	0	0	6	0	0				
Автопоезд	0	6	0	0	0	5	0	0	0	1	0	0				
Итого:	0	387	0	0	0	413	0	0	0	527	0	0				
Пешеходы																

БЛАНК ОБСЛЕДОВАНИЙ ТРАНСПОРТНЫХ ПОТОКОВ																
Пункт №	Новотроицкое ш./Игнатьевское ш./ул. Магистральная				схема узла											
точка №	9 (восток)															
Дата и время	18.09.2019 утро (18:00-18:30)															
Вид транспорта	Направление движения															
	Поток №1				Поток №2				Поток №3							
	Поворот направо	Прямо	Поворот налево	Разворот	Поворот направо	Прямо	Поворот налево	Разворот	Поворот направо	Прямо	Поворот налево	Разворот	Поворот направо	Прямо	Поворот налево	Разворот
Велосипеды	0	0	0	0	0	0	0	0	0	0	0	0				
Легковые	0	382	0	0	0	399	0	0	0	527	0	0				
Микроавтобусы	0	6	0	0	0	8	0	0	0	16	0	0				
Средние автобусы (ПА3)	0	11	0	0	0	7	0	0	0	9	0	0				
Крупные автобусы	0	3	0	0	0	1	0	0	0	3	0	0				
Грузовые до 3,5 т	0	16	0	0	0	28	0	0	0	19	0	0				
Грузовые более 3,5 т	0	6	0	0	0	4	0	0	0	7	0	0				
Автопоезд	0	2	0	0	0	5	0	0	0	1	0	0				
Итого:	0	426	0	0	0	452	0	0	0	582	0	0				
Пешеходы																
БЛАНК ОБСЛЕДОВАНИЙ ТРАНСПОРТНЫХ ПОТОКОВ																
Пункт №	Новотроицкое ш./Игнатьевское ш./ул. Магистральная				схема узла											
точка №	9 (восток)															
Дата и время	18.09.2019 утро (18:30-19:00)															
Вид транспорта	Направление движения															
	Поток №1				Поток №2				Поток №3							
	Поворот направо	Прямо	Поворот налево	Разворот	Поворот направо	Прямо	Поворот налево	Разворот	Поворот направо	Прямо	Поворот налево	Разворот	Поворот направо	Прямо	Поворот налево	Разворот
Велосипеды	0	0	0	0	0	0	0	0	0	0	0	0				
Легковые	0	320	0	0	0	369	0	0	0	620	0	0				
Микроавтобусы	0	4	0	0	0	7	0	0	0	17	0	0				
Средние автобусы (ПА3)	0	16	0	0	0	9	0	0	0	16	0	0				
Крупные автобусы	0	2	0	0	0	1	0	0	0	5	0	0				
Грузовые до 3,5 т	0	18	0	0	0	18	0	0	0	18	0	0				
Грузовые более 3,5 т	0	3	0	0	0	2	0	0	0	5	0	0				
Автопоезд	0	3	0	0	0	7	0	0	0	1	0	0				
Итого:	0	366	0	0	0	413	0	0	0	682	0	0				
Пешеходы																

9.4. Пересечение Новотроицкого ш., Игнатьевского ш. и ул. Магистральная (западная сторона)



БЛАНК ОБСЛЕДОВАНИЙ ТРАНСПОРТНЫХ ПОТОКОВ																
Пункт №	Новотроицкое ш./Игнатьевское ш./ул. Магистральная				схема узла											
точка №	9 (запад)															
Дата и время	18.09.2019 утро (07:00-07:30)															
Вид транспорта	Направление движения															
	Поток №1				Поток №2				Поток №3							
	Поворот направо	Прямо	Поворот налево	Разворот	Поворот направо	Прямо	Поворот налево	Разворот	Поворот направо	Прямо	Поворот налево	Разворот	Поворот направо	Прямо	Поворот налево	Разворот
Велосипеды	0	0	0	0	0	0	0	0	0	0	0	0				
Легковые	0	357	0	0	0	366	0	0	0	416	0	0				
Микроавтобусы	0	13	0	0	0	23	0	0	0	12	0	0				
Средние автобусы (ПА3)	0	15	0	0	0	9	0	0	0	8	0	0				
Крупные автобусы	0	4	0	0	0	3	0	0	0	5	0	0				
Грузовые до 3,5 т	0	21	0	0	0	23	0	0	0	16	0	0				
Грузовые более 3,5 т	0	5	0	0	0	3	0	0	0	2	0	0				
Автопоезд	0	4	0	0	0	6	0	0	0	1	0	0				
Итого:	0	419	0	0	0	433	0	0	0	460	0	0				
Пешеходы																

БЛАНК ОБСЛЕДОВАНИЙ ТРАНСПОРТНЫХ ПОТОКОВ																
Пункт №	Новотроицкое ш./Игнатьевское ш./ул. Магистральная				схема узла											
точка №	9 (запад)															
Дата и время	18.09.2019 утро (07:30-08:00)															
Вид транспорта	Направление движения															
	Поток №1				Поток №2				Поток №3							
	Поворот направо	Прямо	Поворот налево	Разворот	Поворот направо	Прямо	Поворот налево	Разворот	Поворот направо	Прямо	Поворот налево	Разворот	Поворот направо	Прямо	Поворот налево	Разворот
Велосипеды	0	0	0	0	0	0	0	0	0	0	0	0				
Легковые	0	670	0	0	0	554	0	0	0	534	0	0				
Микроавтобусы	0	12	0	0	0	16	0	0	0	5	0	0				
Средние автобусы (ПА3)	0	14	0	0	0	11	0	0	0	13	0	0				
Крупные автобусы	0	0	0	0	0	1	0	0	0	3	0	0				
Грузовые до 3,5 т	0	28	0	0	0	18	0	0	0	24	0	0				
Грузовые более 3,5 т	0	5	0	0	0	8	0	0	0	4	0	0				
Автопоезд	0	6	0	0	0	6	0	0	0	1	0	0				
Итого:	0	735	0	0	0	614	0	0	0	584	0	0				
Пешеходы																

БЛАНК ОБСЛЕДОВАНИЙ ТРАНСПОРТНЫХ ПОТОКОВ																
Пункт №	Новотроицкое ш./Игнатьевское ш./ул. Магистральная				схема узла											
точка №	9 (запад)															
Дата и время	18.09.2019 утро (08:00-08:30)															
Вид транспорта	Направление движения															
	Поток №1				Поток №2				Поток №3							
	Поворот направо	Прямо	Поворот налево	Разворот	Поворот направо	Прямо	Поворот налево	Разворот	Поворот направо	Прямо	Поворот налево	Разворот	Поворот направо	Прямо	Поворот налево	Разворот
Велосипеды	0	0	0	0	0	0	0	0	0	0	0	0				
Легковые	0	526	0	0	0	511	0	0	0	483	0	0				
Микроавтобусы	0	16	0	0	0	15	0	0	0	4	0	0				
Средние автобусы (ПА3)	0	8	0	0	0	17	0	0	0	11	0	0				
Крупные автобусы	0	1	0	0	0	1	0	0	0	4	0	0				
Грузовые до 3,5 т	0	29	0	0	0	42	0	0	0	35	0	0				
Грузовые более 3,5 т	0	10	0	0	0	17	0	0	0	3	0	0				
Автопоезд	0	7	0	0	0	7	0	0	0	0	0	0				
Итого:	0	597	0	0	0	610	0	0	0	540	0	0				
Пешеходы																
БЛАНК ОБСЛЕДОВАНИЙ ТРАНСПОРТНЫХ ПОТОКОВ																
Пункт №	Новотроицкое ш./Игнатьевское ш./ул. Магистральная				схема узла											
точка №	9 (запад)															
Дата и время	18.09.2019 утро (08:30-09:00)															
Вид транспорта	Направление движения															
	Поток №1				Поток №2				Поток №3							
	Поворот направо	Прямо	Поворот налево	Разворот	Поворот направо	Прямо	Поворот налево	Разворот	Поворот направо	Прямо	Поворот налево	Разворот	Поворот направо	Прямо	Поворот налево	Разворот
Велосипеды	0	0	0	0	0	0	0	0	0	0	0	0				
Легковые	0	461	0	0	0	552	0	0	0	440	0	0				
Микроавтобусы	0	13	0	0	0	21	0	0	0	10	0	0				
Средние автобусы (ПА3)	0	13	0	0	0	8	0	0	0	14	0	0				
Крупные автобусы	0	2	0	0	0	1	0	0	0	4	0	0				
Грузовые до 3,5 т	0	56	0	0	0	54	0	0	0	34	0	0				
Грузовые более 3,5 т	0	13	0	0	0	14	0	0	0	4	0	0				
Автопоезд	0	12	0	0	0	9	0	0	0	1	0	0				
Итого:	0	570	0	0	0	659	0	0	0	507	0	0				
Пешеходы																

БЛАНК ОБСЛЕДОВАНИЙ ТРАНСПОРТНЫХ ПОТОКОВ																
Пункт №	Новотроицкое ш./Игнатьевское ш./ул. Магистральная				схема узла											
точка №	9 (запад)															
Дата и время	18.09.2019 утро (09:00-09:30)															
Вид транспорта	Направление движения															
	Поток №1				Поток №2				Поток №3							
	Поворот направо	Прямо	Поворот налево	Разворот	Поворот направо	Прямо	Поворот налево	Разворот	Поворот направо	Прямо	Поворот налево	Разворот	Поворот направо	Прямо	Поворот налево	Разворот
Велосипеды	0	0	0	0	0	0	0	0	0	0	0	0				
Легковые	0	393	0	0	0	416	0	0	0	399	0	0				
Микроавтобусы	0	18	0	0	0	13	0	0	0	11	0	0				
Средние автобусы (ПА3)	0	10	0	0	0	15	0	0	0	12	0	0				
Крупные автобусы	0	1	0	0	0	1	0	0	0	3	0	0				
Грузовые до 3,5 т	0	53	0	0	0	67	0	0	0	55	0	0				
Грузовые более 3,5 т	0	15	0	0	0	12	0	0	0	9	0	0				
Автопоезд	0	1	0	0	0	4	0	0	0	1	0	0				
Итого:	0	491	0	0	0	528	0	0	0	490	0	0				
Пешеходы																

БЛАНК ОБСЛЕДОВАНИЙ ТРАНСПОРТНЫХ ПОТОКОВ																
Пункт №	Новотроицкое ш./Игнатьевское ш./ул. Магистральная				схема узла											
точка №	9 (запад)															
Дата и время	18.09.2019 утро (09:30-10:00)															
Вид транспорта	Направление движения															
	Поток №1				Поток №2				Поток №3							
	Поворот направо	Прямо	Поворот налево	Разворот	Поворот направо	Прямо	Поворот налево	Разворот	Поворот направо	Прямо	Поворот налево	Разворот	Поворот направо	Прямо	Поворот налево	Разворот
Велосипеды	0	0	0	0	0	0	0	0	0	0	0	0				
Легковые	0	400	0	0	0	479	0	0	0	426	0	0				
Микроавтобусы	0	23	0	0	0	9	0	0	0	2	0	0				
Средние автобусы (ПА3)	0	11	0	0	0	11	0	0	0	10	0	0				
Крупные автобусы	0	1	0	0	0	1	0	0	0	0	0	0				
Грузовые до 3,5 т	0	69	0	0	0	58	0	0	0	52	0	0				
Грузовые более 3,5 т	0	11	0	0	0	12	0	0	0	6	0	0				
Автопоезд	0	8	0	0	0	6	0	0	0	3	0	0				
Итого:	0	523	0	0	0	576	0	0	0	499	0	0				
Пешеходы																

БЛАНК ОБСЛЕДОВАНИЙ ТРАНСПОРТНЫХ ПОТОКОВ																
Пункт №	Новотроицкое ш./Игнатьевское ш./ул. Магистральная				схема узла											
точка №	9 (запад)															
Дата и время	18.09.2019 вечер (16:00-16:30)															
Вид транспорта	Направление движения															
	Поток №1				Поток №2				Поток №3							
	Поворот направо	Прямо	Поворот налево	Разворот	Поворот направо	Прямо	Поворот налево	Разворот	Поворот направо	Прямо	Поворот налево	Разворот	Поворот направо	Прямо	Поворот налево	Разворот
Велосипеды	0	0	0	0	0	0	0	0	0	0	0	0				
Легковые	0	416	0	0	0	454	0	0	0	448	0	0				
Микроавтобусы	0	14	0	0	0	18	0	0	0	11	0	0				
Средние автобусы (ПА3)	0	14	0	0	0	11	0	0	0	11	0	0				
Крупные автобусы	0	1	0	0	0	2	0	0	0	1	0	0				
Грузовые до 3,5 т	0	64	0	0	0	52	0	0	0	41	0	0				
Грузовые более 3,5 т	0	15	0	0	0	15	0	0	0	1	0	0				
Автопоезд	0	7	0	0	0	5	0	0	0	2	0	0				
Итого:	0	531	0	0	0	557	0	0	0	515	0	0				
Пешеходы																

БЛАНК ОБСЛЕДОВАНИЙ ТРАНСПОРТНЫХ ПОТОКОВ																
Пункт №	Новотроицкое ш./Игнатьевское ш./ул. Магистральная				схема узла											
точка №	9 (запад)															
Дата и время	18.09.2019 вечер (16:30-17:00)															
Вид транспорта	Направление движения															
	Поток №1				Поток №2				Поток №3							
	Поворот направо	Прямо	Поворот налево	Разворот	Поворот направо	Прямо	Поворот налево	Разворот	Поворот направо	Прямо	Поворот налево	Разворот	Поворот направо	Прямо	Поворот налево	Разворот
Велосипеды	0	0	0	0	0	0	0	0	0	0	0	0				
Легковые	0	473	0	0	0	521	0	0	0	397	0	0				
Микроавтобусы	0	17	0	0	0	18	0	0	0	6	0	0				
Средние автобусы (ПА3)	0	7	0	0	0	15	0	0	0	7	0	0				
Крупные автобусы	0	1	0	0	0	0	0	0	0	4	0	0				
Грузовые до 3,5 т	0	50	0	0	0	52	0	0	0	1	0	0				
Грузовые более 3,5 т	0	9	0	0	0	11	0	0	0	5	0	0				
Автопоезд	0	6	0	0	0	9	0	0	0	2	0	0				
Итого:	0	563	0	0	0	626	0	0	0	422	0	0				
Пешеходы																

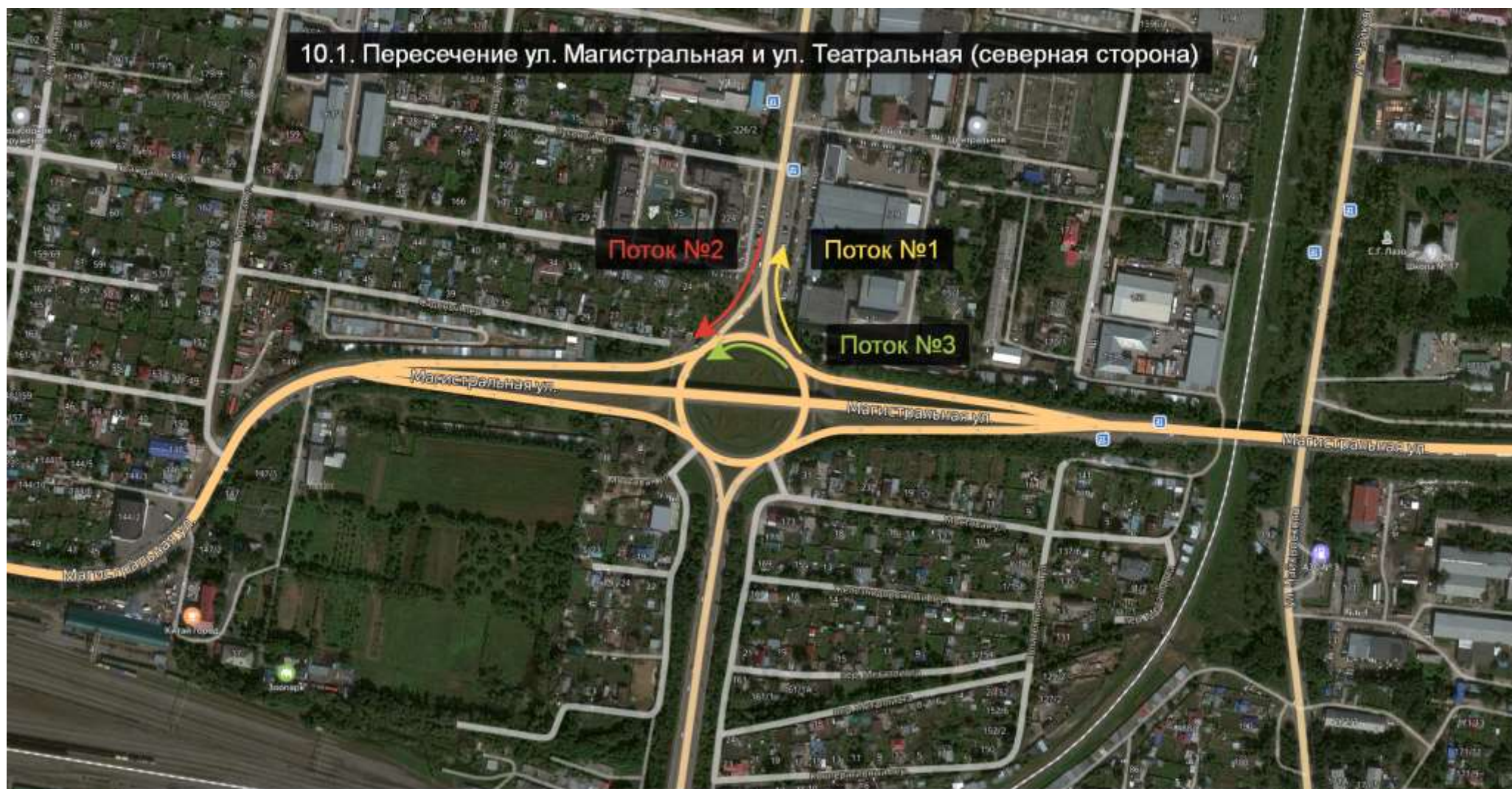
БЛАНК ОБСЛЕДОВАНИЙ ТРАНСПОРТНЫХ ПОТОКОВ																
Пункт №	Новотроицкое ш./Игнатьевское ш./ул. Магистральная				схема узла											
точка №	9 (запад)															
Дата и время	18.09.2019 вечер (17:00-17:30)															
Вид транспорта	Направление движения															
	Поток №1				Поток №2				Поток №3							
	Поворот направо	Прямо	Поворот налево	Разворот	Поворот направо	Прямо	Поворот налево	Разворот	Поворот направо	Прямо	Поворот налево	Разворот	Поворот направо	Прямо	Поворот налево	Разворот
Велосипеды	0	1	0	0	0	0	0	0	0	0	0	0				
Легковые	0	545	0	0	0	521	0	0	0	382	0	0				
Микроавтобусы	0	11	0	0	0	17	0	0	0	14	0	0				
Средние автобусы (ПА3)	0	10	0	0	0	7	0	0	0	8	0	0				
Крупные автобусы	0	0	0	0	0	0	0	0	0	1	0	0				
Грузовые до 3,5 т	0	33	0	0	0	30	0	0	0	22	0	0				
Грузовые более 3,5 т	0	7	0	0	0	6	0	0	0	3	0	0				
Автопоезд	0	7	0	0	0	5	0	0	0	4	0	0				
Итого:	0	614	0	0	0	586	0	0	0	434	0	0				
Пешеходы																

БЛАНК ОБСЛЕДОВАНИЙ ТРАНСПОРТНЫХ ПОТОКОВ																
Пункт №	Новотроицкое ш./Игнатьевское ш./ул. Магистральная				схема узла											
точка №	9 (запад)															
Дата и время	18.09.2019 вечер (17:30-18:00)															
Вид транспорта	Направление движения															
	Поток №1				Поток №2				Поток №3							
	Поворот направо	Прямо	Поворот налево	Разворот	Поворот направо	Прямо	Поворот налево	Разворот	Поворот направо	Прямо	Поворот налево	Разворот	Поворот направо	Прямо	Поворот налево	Разворот
Велосипеды	0	0	0	0	0	0	0	0	0	0	0	0				
Легковые	0	439	0	0	0	532	0	0	0	351	0	0				
Микроавтобусы	0	12	0	0	0	12	0	0	0	5	0	0				
Средние автобусы (ПА3)	0	12	0	0	0	12	0	0	0	10	0	0				
Крупные автобусы	0	1	0	0	0	2	0	0	0	3	0	0				
Грузовые до 3,5 т	0	27	0	0	0	26	0	0	0	25	0	0				
Грузовые более 3,5 т	0	3	0	0	0	3	0	0	0	4	0	0				
Автопоезд	0	4	0	0	0	4	0	0	0	8	0	0				
Итого:	0	498	0	0	0	591	0	0	0	406	0	0				
Пешеходы																

БЛАНК ОБСЛЕДОВАНИЙ ТРАНСПОРТНЫХ ПОТОКОВ																
Пункт №	Новотроицкое ш./Игнатьевское ш./ул. Магистральная				схема узла											
точка №	9 (запад)															
Дата и время	18.09.2019 вечер (18:00-18:30)															
Вид транспорта	Направление движения															
	Поток №1				Поток №2				Поток №3							
	Поворот направо	Прямо	Поворот налево	Разворот	Поворот направо	Прямо	Поворот налево	Разворот	Поворот направо	Прямо	Поворот налево	Разворот	Поворот направо	Прямо	Поворот налево	Разворот
Велосипеды	0	0	0	0	0	0	0	0	0	0	0	0				
Легковые	0	469	0	0	0	517	0	0	0	411	0	0				
Микроавтобусы	0	15	0	0	0	13	0	0	0	6	0	0				
Средние автобусы (ПАЗ)	0	9	0	0	0	11	0	0	0	8	0	0				
Крупные автобусы	0	1	0	0	0	0	0	0	0	3	0	0				
Грузовые до 3,5 т	0	33	0	0	0	20	0	0	0	19	0	0				
Грузовые более 3,5 т	0	4	0	0	0	5	0	0	0	2	0	0				
Автопоезд	0	6	0	0	0	4	0	0	0	4	0	0				
Итого:	0	537	0	0	0	570	0	0	0	453	0	0				
Пешеходы																

БЛАНК ОБСЛЕДОВАНИЙ ТРАНСПОРТНЫХ ПОТОКОВ																
Пункт №	Новотроицкое ш./Игнатьевское ш./ул. Магистральная				схема узла											
точка №	9 (запад)															
Дата и время	18.09.2019 вечер (18:30-19:00)															
Вид транспорта	Направление движения															
	Поток №1				Поток №2				Поток №3							
	Поворот направо	Прямо	Поворот налево	Разворот	Поворот направо	Прямо	Поворот налево	Разворот	Поворот направо	Прямо	Поворот налево	Разворот	Поворот направо	Прямо	Поворот налево	Разворот
Велосипеды	0	0	0	0	0	0	0	0	0	0	0	0				
Легковые	0	456	0	0	0	407	0	0	0	371	0	0				
Микроавтобусы	0	15	0	0	0	16	0	0	0	8	0	0				
Средние автобусы (ПА3)	0	17	0	0	0	2	0	0	0	6	0	0				
Крупные автобусы	0	5	0	0	0	2	0	0	0	4	0	0				
Грузовые до 3,5 т	0	10	0	0	0	19	0	0	0	21	0	0				
Грузовые более 3,5 т	0	5	0	0	0	3	0	0	0	1	0	0				
Автопоезд	0	4	0	0	0	3	0	0	0	0	0	0				
Итого:	0	512	0	0	0	452	0	0	0	411	0	0				
Пешеходы																

10.1. Пересечение ул. Магистральная и ул. Театральная (северная сторона)



БЛАНК ОБСЛЕДОВАНИЙ ТРАНСПОРТНЫХ ПОТОКОВ																
Пункт №	Ул. Магистральная / ул. Театральная				схема узла											
точка №	10 (север)															
Дата и время	18.09.2019 утро (07:00-07:30)															
Вид транспорта	Направление движения															
	Поток №1				Поток №2				Поток №3							
	Поворот направо	Прямо	Поворот налево	Разворот	Поворот направо	Прямо	Поворот налево	Разворот	Поворот направо	Прямо	Поворот налево	Разворот	Поворот направо	Прямо	Поворот налево	Разворот
Велосипеды	0	1	0	0	0	1	0	0	0	0	0	0				
Легковые	0	276	0	0	0	320	0	0	0	284	0	0				
Микроавтобусы	0	9	0	0	0	5	0	0	0	2	0	0				
Средние автобусы (ПА3)	0	14	0	0	0	16	0	0	0	3	0	0				
Крупные автобусы	0	5	0	0	0	3	0	0	0	0	0	0				
Грузовые до 3,5 т	0	13	0	0	0	8	0	0	0	15	0	0				
Грузовые более 3,5 т	0	1	0	0	0	1	0	0	0	1	0	0				
Автопоезд	0	1	0	0	0	2	0	0	0	1	0	0				
Итого:	0	320	0	0	0	356	0	0	0	306	0	0				
Пешеходы																

БЛАНК ОБСЛЕДОВАНИЙ ТРАНСПОРТНЫХ ПОТОКОВ																
Пункт №	Ул. Магистральная / ул. Театральная				схема узла											
точка №	10 (север)															
Дата и время	18.09.2019 утро (07:30-08:00)															
Вид транспорта	Направление движения															
	Поток №1				Поток №2				Поток №3							
	Поворот направо	Прямо	Поворот налево	Разворот	Поворот направо	Прямо	Поворот налево	Разворот	Поворот направо	Прямо	Поворот налево	Разворот	Поворот направо	Прямо	Поворот налево	Разворот
Велосипеды	0	0	0	0	0	1	0	0	0	0	0	0				
Легковые	0	487	0	0	0	511	0	0	0	533	0	0				
Микроавтобусы	0	10	0	0	0	7	0	0	0	4	0	0				
Средние автобусы (ПА3)	0	11	0	0	0	6	0	0	0	1	0	0				
Крупные автобусы	0	3	0	0	0	2	0	0	0	0	0	0				
Грузовые до 3,5 т	0	17	0	0	0	19	0	0	0	20	0	0				
Грузовые более 3,5 т	0	3	0	0	0	1	0	0	0	1	0	0				
Автопоезд	0	1	0	0	0	2	0	0	0	3	0	0				
Итого:	0	532	0	0	0	549	0	0	0	562	0	0				
Пешеходы																

БЛАНК ОБСЛЕДОВАНИЙ ТРАНСПОРТНЫХ ПОТОКОВ																
Пункт №	Ул. Магистральная / ул. Театральная				схема узла											
точка №	10 (север)															
Дата и время	18.09.2019 утро (08:00-08:30)															
Вид транспорта	Направление движения															
	Поток №1				Поток №2				Поток №3							
	Поворот направо	Прямо	Поворот налево	Разворот	Поворот направо	Прямо	Поворот налево	Разворот	Поворот направо	Прямо	Поворот налево	Разворот	Поворот направо	Прямо	Поворот налево	Разворот
Велосипеды	0	0	0	0	0	0	0	0	0	0	0	0				
Легковые	0	346	0	0	0	376	0	0	0	413	0	0				
Микроавтобусы	0	10	0	0	0	7	0	0	0	10	0	0				
Средние автобусы (ПА3)	0	14	0	0	0	8	0	0	0	2	0	0				
Крупные автобусы	0	1	0	0	0	1	0	0	0	0	0	0				
Грузовые до 3,5 т	0	28	0	0	0	33	0	0	0	24	0	0				
Грузовые более 3,5 т	0	7	0	0	0	22	0	0	0	2	0	0				
Автопоезд	0	1	0	0	0	10	0	0	0	2	0	0				
Итого:	0	407	0	0	0	457	0	0	0	453	0	0				
Пешеходы																

БЛАНК ОБСЛЕДОВАНИЙ ТРАНСПОРТНЫХ ПОТОКОВ																
Пункт №	Ул. Магистральная / ул. Театральная				схема узла											
точка №	10 (север)															
Дата и время	18.09.2019 утро (08:30-09:00)															
Вид транспорта	Направление движения															
	Поток №1				Поток №2				Поток №3							
	Поворот направо	Прямо	Поворот налево	Разворот	Поворот направо	Прямо	Поворот налево	Разворот	Поворот направо	Прямо	Поворот налево	Разворот	Поворот направо	Прямо	Поворот налево	Разворот
Велосипеды	0	0	0	0	0	0	0	0	0	0	0	0				
Легковые	0	324	0	0	0	395	0	0	0	396	0	0				
Микроавтобусы	0	10	0	0	0	12	0	0	0	5	0	0				
Средние автобусы (ПА3)	0	11	0	0	0	14	0	0	0	3	0	0				
Крупные автобусы	0	1	0	0	0	14	0	0	0	2	0	0				
Грузовые до 3,5 т	0	42	0	0	0	32	0	0	0	29	0	0				
Грузовые более 3,5 т	0	9	0	0	0	14	0	0	0	6	0	0				
Автопоезд	0	1	0	0	0	5	0	0	0	0	0	0				
Итого:	0	398	0	0	0	486	0	0	0	441	0	0				
Пешеходы																

БЛАНК ОБСЛЕДОВАНИЙ ТРАНСПОРТНЫХ ПОТОКОВ																
Пункт №	Ул. Магистральная / ул. Театральная				схема узла											
точка №	10 (север)															
Дата и время	18.09.2019 утро (09:00-09:30)															
Вид транспорта	Направление движения															
	Поток №1				Поток №2				Поток №3							
	Поворот направо	Прямо	Поворот налево	Разворот	Поворот направо	Прямо	Поворот налево	Разворот	Поворот направо	Прямо	Поворот налево	Разворот	Поворот направо	Прямо	Поворот налево	Разворот
Велосипеды	0	0	0	0	0	0	0	0	0	0	0	0				
Легковые	0	255	0	0	0	294	0	0	0	295	0	0				
Микроавтобусы	0	15	0	0	0	16	0	0	0	6	0	0				
Средние автобусы (ПА3)	0	9	0	0	0	7	0	0	0	1	0	0				
Крупные автобусы	0	0	0	0	0	1	0	0	0	1	0	0				
Грузовые до 3,5 т	0	37	0	0	0	46	0	0	0	26	0	0				
Грузовые более 3,5 т	0	10	0	0	0	14	0	0	0	5	0	0				
Автопоезд	0	6	0	0	0	6	0	0	0	2	0	0				
Итого:	0	332	0	0	0	384	0	0	0	336	0	0				
Пешеходы																

БЛАНК ОБСЛЕДОВАНИЙ ТРАНСПОРТНЫХ ПОТОКОВ																
Пункт №	Ул. Магистральная / ул. Театральная				схема узла											
точка №	10 (север)															
Дата и время	18.09.2019 утро (09:30-10:00)															
Вид транспорта	Направление движения															
	Поток №1				Поток №2				Поток №3							
	Поворот направо	Прямо	Поворот налево	Разворот	Поворот направо	Прямо	Поворот налево	Разворот	Поворот направо	Прямо	Поворот налево	Разворот	Поворот направо	Прямо	Поворот налево	Разворот
Велосипеды	0	0	0	0	0	0	0	0	0	0	0	0				
Легковые	0	300	0	0	0	324	0	0	0	307	0	0				
Микроавтобусы	0	5	0	0	0	8	0	0	0	5	0	0				
Средние автобусы (ПА3)	0	11	0	0	0	8	0	0	0	3	0	0				
Крупные автобусы	0	1	0	0	0	1	0	0	0	0	0	0				
Грузовые до 3,5 т	0	40	0	0	0	55	0	0	0	28	0	0				
Грузовые более 3,5 т	0	10	0	0	0	12	0	0	0	7	0	0				
Автопоезд	0	2	0	0	0	3	0	0	0	3	0	0				
Итого:	0	369	0	0	0	411	0	0	0	353	0	0				
Пешеходы																

БЛАНК ОБСЛЕДОВАНИЙ ТРАНСПОРТНЫХ ПОТОКОВ																
Пункт №	Ул. Магистральная / ул. Театральная				схема узла											
точка №	10 (север)															
Дата и время	18.09.2019 вечер (16:00-16:30)															
Вид транспорта	Направление движения															
	Поток №1				Поток №2				Поток №3							
	Поворот направо	Прямо	Поворот налево	Разворот	Поворот направо	Прямо	Поворот налево	Разворот	Поворот направо	Прямо	Поворот налево	Разворот	Поворот направо	Прямо	Поворот налево	Разворот
Велосипеды	0	0	0	0	0	0	0	0	0	0	0	0				
Легковые	0	267	0	0	0	331	0	0	0	231	0	0				
Микроавтобусы	0	7	0	0	0	9	0	0	0	6	0	0				
Средние автобусы (ПА3)	0	11	0	0	0	9	0	0	0	0	0	0				
Крупные автобусы	0	2	0	0	0	1	0	0	0	0	0	0				
Грузовые до 3,5 т	0	28	0	0	0	31	0	0	0	23	0	0				
Грузовые более 3,5 т	0	4	0	0	0	5	0	0	0	2	0	0				
Автопоезд	0	7	0	0	0	7	0	0	0	3	0	0				
Итого:	0	326	0	0	0	393	0	0	0	265	0	0				
Пешеходы																

БЛАНК ОБСЛЕДОВАНИЙ ТРАНСПОРТНЫХ ПОТОКОВ																
Пункт №	Ул. Магистральная / ул. Театральная				схема узла											
точка №	10 (север)															
Дата и время	18.09.2019 вечер (16:30-17:00)															
Вид транспорта	Направление движения															
	Поток №1				Поток №2				Поток №3							
	Поворот направо	Прямо	Поворот налево	Разворот	Поворот направо	Прямо	Поворот налево	Разворот	Поворот направо	Прямо	Поворот налево	Разворот	Поворот направо	Прямо	Поворот налево	Разворот
Велосипеды	0	0	0	0	0	0	0	0	0	0	0	0				
Легковые	0	266	0	0	0	404	0	0	0	268	0	0				
Микроавтобусы	0	3	0	0	0	7	0	0	0	7	0	0				
Средние автобусы (ПА3)	0	11	0	0	0	13	0	0	0	1	0	0				
Крупные автобусы	0	0	0	0	0	1	0	0	0	2	0	0				
Грузовые до 3,5 т	0	22	0	0	0	28	0	0	0	31	0	0				
Грузовые более 3,5 т	0	3	0	0	0	7	0	0	0	7	0	0				
Автопоезд	0	3	0	0	0	2	0	0	0	1	0	0				
Итого:	0	308	0	0	0	462	0	0	0	317	0	0				
Пешеходы																

БЛАНК ОБСЛЕДОВАНИЙ ТРАНСПОРТНЫХ ПОТОКОВ																
Пункт №	Ул. Магистральная / ул. Театральная				схема узла											
точка №	10 (север)															
Дата и время	18.09.2019 вечер (17:00-17:30)															
Вид транспорта	Направление движения															
	Поток №1				Поток №2				Поток №3							
	Поворот направо	Прямо	Поворот налево	Разворот	Поворот направо	Прямо	Поворот налево	Разворот	Поворот направо	Прямо	Поворот налево	Разворот	Поворот направо	Прямо	Поворот налево	Разворот
Велосипеды	0	0	0	0	0	0	0	0	0	0	0	0				
Легковые	0	243	0	0	0	509	0	0	0	263	0	0				
Микроавтобусы	0	3	0	0	0	9	0	0	0	5	0	0				
Средние автобусы (ПА3)	0	9	0	0	0	9	0	0	0	0	0	0				
Крупные автобусы	0	2	0	0	0	1	0	0	0	2	0	0				
Грузовые до 3,5 т	0	22	0	0	0	19	0	0	0	25	0	0				
Грузовые более 3,5 т	0	2	0	0	0	1	0	0	0	2	0	0				
Автопоезд	0	4	0	0	0	2	0	0	0	3	0	0				
Итого:	0	285	0	0	0	550	0	0	0	300	0	0				
Пешеходы																

БЛАНК ОБСЛЕДОВАНИЙ ТРАНСПОРТНЫХ ПОТОКОВ																
Пункт №	Ул. Магистральная / ул. Театральная				схема узла											
точка №	10 (север)															
Дата и время	18.09.2019 вечер (17:30-18:00)															
Вид транспорта	Направление движения															
	Поток №1				Поток №2				Поток №3							
	Поворот направо	Прямо	Поворот налево	Разворот	Поворот направо	Прямо	Поворот налево	Разворот	Поворот направо	Прямо	Поворот налево	Разворот	Поворот направо	Прямо	Поворот налево	Разворот
Велосипеды	0	0	0	0	0	0	0	0	0	0	0	0				
Легковые	0	307	0	0	0	415	0	0	0	312	0	0				
Микроавтобусы	0	9	0	0	0	9	0	0	0	5	0	0				
Средние автобусы (ПА3)	0	12	0	0	0	9	0	0	0	0	0	0				
Крупные автобусы	0	0	0	0	0	2	0	0	0	1	0	0				
Грузовые до 3,5 т	0	22	0	0	0	27	0	0	0	26	0	0				
Грузовые более 3,5 т	0	1	0	0	0	3	0	0	0	2	0	0				
Автопоезд	0	2	0	0	0	6	0	0	0	2	0	0				
Итого:	0	353	0	0	0	471	0	0	0	348	0	0				
Пешеходы																

БЛАНК ОБСЛЕДОВАНИЙ ТРАНСПОРТНЫХ ПОТОКОВ																
Пункт №	Ул. Магистральная / ул. Театральная				схема узла											
точка №	10 (север)															
Дата и время	18.09.2019 вечер (18:00-18:30)															
Вид транспорта	Направление движения															
	Поток №1				Поток №2				Поток №3							
	Поворот направо	Прямо	Поворот налево	Разворот	Поворот направо	Прямо	Поворот налево	Разворот	Поворот направо	Прямо	Поворот налево	Разворот	Поворот направо	Прямо	Поворот налево	Разворот
Велосипеды	0	0	0	0	0	0	0	0	0	0	0	0				
Легковые	0	327	0	0	0	373	0	0	0	327	0	0				
Микроавтобусы	0	3	0	0	0	6	0	0	0	5	0	0				
Средние автобусы (ПА3)	0	14	0	0	0	10	0	0	0	0	0	0				
Крупные автобусы	0	3	0	0	0	0	0	0	0	0	0	0				
Грузовые до 3,5 т	0	24	0	0	0	29	0	0	0	18	0	0				
Грузовые более 3,5 т	0	1	0	0	0	1	0	0	0	5	0	0				
Автопоезд	0	2	0	0	0	3	0	0	0	1	0	0				
Итого:	0	374	0	0	0	422	0	0	0	356	0	0				
Пешеходы																

БЛАНК ОБСЛЕДОВАНИЙ ТРАНСПОРТНЫХ ПОТОКОВ																
Пункт №	Ул. Магистральная / ул. Театральная				схема узла											
точка №	10 (север)															
Дата и время	18.09.2019 вечер (18:30-19:00)															
Вид транспорта	Направление движения															
	Поток №1				Поток №2				Поток №3							
	Поворот направо	Прямо	Поворот налево	Разворот	Поворот направо	Прямо	Поворот налево	Разворот	Поворот направо	Прямо	Поворот налево	Разворот	Поворот направо	Прямо	Поворот налево	Разворот
Велосипеды	0	0	0	0	0	0	0	0	0	0	0	0				
Легковые	0	345	0	0	0	313	0	0	0	372	0	0				
Микроавтобусы	0	6	0	0	0	7	0	0	0	3	0	0				
Средние автобусы (ПА3)	0	12	0	0	0	8	0	0	0	0	0	0				
Крупные автобусы	0	1	0	0	0	2	0	0	0	0	0	0				
Грузовые до 3,5 т	0	24	0	0	0	20	0	0	0	10	0	0				
Грузовые более 3,5 т	0	4	0	0	0	3	0	0	0	3	0	0				
Автопоезд	0	1	0	0	0	1	0	0	0	1	0	0				
Итого:	0	393	0	0	0	354	0	0	0	389	0	0				
Пешеходы																

10.2. Пересечение ул. Магистральная и ул. Театральная (южная сторона)



БЛАНК ОБСЛЕДОВАНИЙ ТРАНСПОРТНЫХ ПОТОКОВ																
Пункт №	Ул. Магистральная / ул. Театральная				схема узла											
точка №	10 (юг)															
Дата и время	18.09.2019 утро (07:00-07:30)															
Вид транспорта	Направление движения															
	Поток №1				Поток №2				Поток №3							
	Поворот направо	Прямо	Поворот налево	Разворот	Поворот направо	Прямо	Поворот налево	Разворот	Поворот направо	Прямо	Поворот налево	Разворот	Поворот направо	Прямо	Поворот налево	Разворот
Велосипеды	0	0	0	0	0	0	0	0	0	0	0	0				
Легковые	0	525	0	0	0	340	0	0	0	63	0	0				
Микроавтобусы	0	7	0	0	0	9	0	0	0	2	0	0				
Средние автобусы (ПАЗ)	0	17	0	0	0	15	0	0	0	2	0	0				
Крупные автобусы	0	1	0	0	0	3	0	0	0	2	0	0				
Грузовые до 3,5 т	0	17	0	0	0	14	0	0	0	5	0	0				
Грузовые более 3,5 т	0	0	0	0	0	3	0	0	0	2	0	0				
Автопоезд	0	2	0	0	0	2	0	0	0	4	0	0				
Итого:	0	569	0	0	0	386	0	0	0	80	0	0				
Пешеходы																

БЛАНК ОБСЛЕДОВАНИЙ ТРАНСПОРТНЫХ ПОТОКОВ																
Пункт №	Ул. Магистральная / ул. Театральная				схема узла											
точка №	10 (юг)															
Дата и время	18.09.2019 утро (07:30-08:00)															
Вид транспорта	Направление движения															
	Поток №1				Поток №2				Поток №3							
	Поворот направо	Прямо	Поворот налево	Разворот	Поворот направо	Прямо	Поворот налево	Разворот	Поворот направо	Прямо	Поворот налево	Разворот	Поворот направо	Прямо	Поворот налево	Разворот
Велосипеды	0	0	0	0	0	0	0	0	0	0	0	0				
Легковые	0	1062	0	0	0	749	0	0	0	100	0	0				
Микроавтобусы	0	12	0	0	0	13	0	0	0	0	0	0				
Средние автобусы (ПА3)	0	7	0	0	0	11	0	0	0	1	0	0				
Крупные автобусы	0	3	0	0	0	3	0	0	0	0	0	0				
Грузовые до 3,5 т	0	25	0	0	0	22	0	0	0	6	0	0				
Грузовые более 3,5 т	0	4	0	0	0	5	0	0	0	0	0	0				
Автопоезд	0	2	0	0	0	2	0	0	0	1	0	0				
Итого:	0	1115	0	0	0	805	0	0	0	108	0	0				
Пешеходы																

БЛАНК ОБСЛЕДОВАНИЙ ТРАНСПОРТНЫХ ПОТОКОВ																
Пункт №	Ул. Магистральная / ул. Театральная				схема узла											
точка №	10 (юг)															
Дата и время	18.09.2019 утро (08:00-08:30)															
Вид транспорта	Направление движения															
	Поток №1				Поток №2				Поток №3							
	Поворот направо	Прямо	Поворот налево	Разворот	Поворот направо	Прямо	Поворот налево	Разворот	Поворот направо	Прямо	Поворот налево	Разворот	Поворот направо	Прямо	Поворот налево	Разворот
Велосипеды	0	0	0	0	0	0	0	0	0	0	0	0				
Легковые	0	822	0	0	0	605	0	0	0	87	0	0				
Микроавтобусы	0	15	0	0	0	15	0	0	0	1	0	0				
Средние автобусы (ПА3)	0	11	0	0	0	13	0	0	0	1	0	0				
Крупные автобусы	0	1	0	0	0	3	0	0	0	0	0	0				
Грузовые до 3,5 т	0	39	0	0	0	35	0	0	0	14	0	0				
Грузовые более 3,5 т	0	27	0	0	0	10	0	0	0	3	0	0				
Автопоезд	0	4	0	0	0	1	0	0	0	2	0	0				
Итого:	0	919	0	0	0	682	0	0	0	108	0	0				
Пешеходы																

БЛАНК ОБСЛЕДОВАНИЙ ТРАНСПОРТНЫХ ПОТОКОВ																
Пункт №	Ул. Магистральная / ул. Театральная				схема узла											
точка №	10 (юг)															
Дата и время	18.09.2019 утро (08:30-09:00)															
Вид транспорта	Направление движения															
	Поток №1				Поток №2				Поток №3							
	Поворот направо	Прямо	Поворот налево	Разворот	Поворот направо	Прямо	Поворот налево	Разворот	Поворот направо	Прямо	Поворот налево	Разворот	Поворот направо	Прямо	Поворот налево	Разворот
Велосипеды	0	0	0	0	0	0	0	0	0	0	0	0				
Легковые	0	766	0	0	0	487	0	0	0	83	0	0				
Микроавтобусы	0	15	0	0	0	11	0	0	0	5	0	0				
Средние автобусы (ПА3)	0	17	0	0	0	9	0	0	0	0	0	0				
Крупные автобусы	0	2	0	0	0	1	0	0	0	0	0	0				
Грузовые до 3,5 т	0	53	0	0	0	56	0	0	0	7	0	0				
Грузовые более 3,5 т	0	7	0	0	0	11	0	0	0	6	0	0				
Автопоезд	0	3	0	0	0	8	0	0	0	0	0	0				
Итого:	0	863	0	0	0	583	0	0	0	101	0	0				
Пешеходы																

БЛАНК ОБСЛЕДОВАНИЙ ТРАНСПОРТНЫХ ПОТОКОВ																
Пункт №	Ул. Магистральная / ул. Театральная				схема узла											
точка №	10 (юг)															
Дата и время	18.09.2019 утро (09:00-09:30)															
Вид транспорта	Направление движения															
	Поток №1				Поток №2				Поток №3							
	Поворот направо	Прямо	Поворот налево	Разворот	Поворот направо	Прямо	Поворот налево	Разворот	Поворот направо	Прямо	Поворот налево	Разворот	Поворот направо	Прямо	Поворот налево	Разворот
Велосипеды	0	0	0	0	0	0	0	0	0	0	0	0				
Легковые	0	612	0	0	0	457	0	0	0	63	0	0				
Микроавтобусы	0	26	0	0	0	17	0	0	0	6	0	0				
Средние автобусы (ПА3)	0	11	0	0	0	9	0	0	0	0	0	0				
Крупные автобусы	0	3	0	0	0	0	0	0	0	0	0	0				
Грузовые до 3,5 т	0	53	0	0	0	52	0	0	0	21	0	0				
Грузовые более 3,5 т	0	12	0	0	0	7	0	0	0	6	0	0				
Автопоезд	0	2	0	0	0	7	0	0	0	4	0	0				
Итого:	0	719	0	0	0	549	0	0	0	100	0	0				
Пешеходы																
БЛАНК ОБСЛЕДОВАНИЙ ТРАНСПОРТНЫХ ПОТОКОВ																
Пункт №	Ул. Магистральная / ул. Театральная				схема узла											
точка №	10 (юг)															
Дата и время	18.09.2019 утро (09:30-10:00)															
Вид транспорта	Направление движения															
	Поток №1				Поток №2				Поток №3							
	Поворот направо	Прямо	Поворот налево	Разворот	Поворот направо	Прямо	Поворот налево	Разворот	Поворот направо	Прямо	Поворот налево	Разворот	Поворот направо	Прямо	Поворот налево	Разворот
Велосипеды	0	0	0	0	0	0	0	0	0	0	0	0				
Легковые	0	592	0	0	0	490	0	0	0	62	0	0				
Микроавтобусы	0	12	0	0	0	8	0	0	0	0	0	0				
Средние автобусы (ПА3)	0	9	0	0	0	9	0	0	0	0	0	0				
Крупные автобусы	0	2	0	0	0	2	0	0	0	0	0	0				
Грузовые до 3,5 т	0	50	0	0	0	53	0	0	0	19	0	0				
Грузовые более 3,5 т	0	15	0	0	0	12	0	0	0	5	0	0				
Автопоезд	0	6	0	0	0	1	0	0	0	1	0	0				
Итого:	0	686	0	0	0	575	0	0	0	87	0	0				
Пешеходы																

БЛАНК ОБСЛЕДОВАНИЙ ТРАНСПОРТНЫХ ПОТОКОВ																
Пункт №	Ул. Магистральная / ул. Театральная				схема узла											
точка №	10 (юг)															
Дата и время	18.09.2019 вечер (16:00-16:30)															
Вид транспорта	Направление движения															
	Поток №1				Поток №2				Поток №3							
	Поворот направо	Прямо	Поворот налево	Разворот	Поворот направо	Прямо	Поворот налево	Разворот	Поворот направо	Прямо	Поворот налево	Разворот	Поворот направо	Прямо	Поворот налево	Разворот
Велосипеды	0	0	0	0	0	0	0	0	0	0	0	0				
Легковые	0	533	0	0	0	400	0	0	0	103	0	0				
Микроавтобусы	0	14	0	0	0	12	0	0	0	1	0	0				
Средние автобусы (ПА3)	0	10	0	0	0	11	0	0	0	0	0	0				
Крупные автобусы	0	1	0	0	0	2	0	0	0	0	0	0				
Грузовые до 3,5 т	0	45	0	0	0	37	0	0	0	13	0	0				
Грузовые более 3,5 т	0	12	0	0	0	5	0	0	0	1	0	0				
Автопоезд	0	4	0	0	0	5	0	0	0	5	0	0				
Итого:	0	619	0	0	0	472	0	0	0	123	0	0				
Пешеходы																

БЛАНК ОБСЛЕДОВАНИЙ ТРАНСПОРТНЫХ ПОТОКОВ																
Пункт №	Ул. Магистральная / ул. Театральная				схема узла											
точка №	10 (юг)															
Дата и время	18.09.2019 вечер (16:30-17:00)															
Вид транспорта	Направление движения															
	Поток №1				Поток №2				Поток №3							
	Поворот направо	Прямо	Поворот налево	Разворот	Поворот направо	Прямо	Поворот налево	Разворот	Поворот направо	Прямо	Поворот налево	Разворот	Поворот направо	Прямо	Поворот налево	Разворот
Велосипеды	0	0	0	0	0	0	0	0	0	0	0	0				
Легковые	0	679	0	0	0	421	0	0	0	128	0	0				
Микроавтобусы	0	11	0	0	0	5	0	0	0	2	0	0				
Средние автобусы (ПАЗ)	0	13	0	0	0	12	0	0	0	0	0	0				
Крупные автобусы	0	2	0	0	0	1	0	0	0	0	0	0				
Грузовые до 3,5 т	0	46	0	0	0	26	0	0	0	12	0	0				
Грузовые более 3,5 т	0	6	0	0	0	5	0	0	0	3	0	0				
Автопоезд	0	1	0	0	0	1	0	0	0	3	0	0				
Итого:	0	758	0	0	0	471	0	0	0	148	0	0				
Пешеходы																

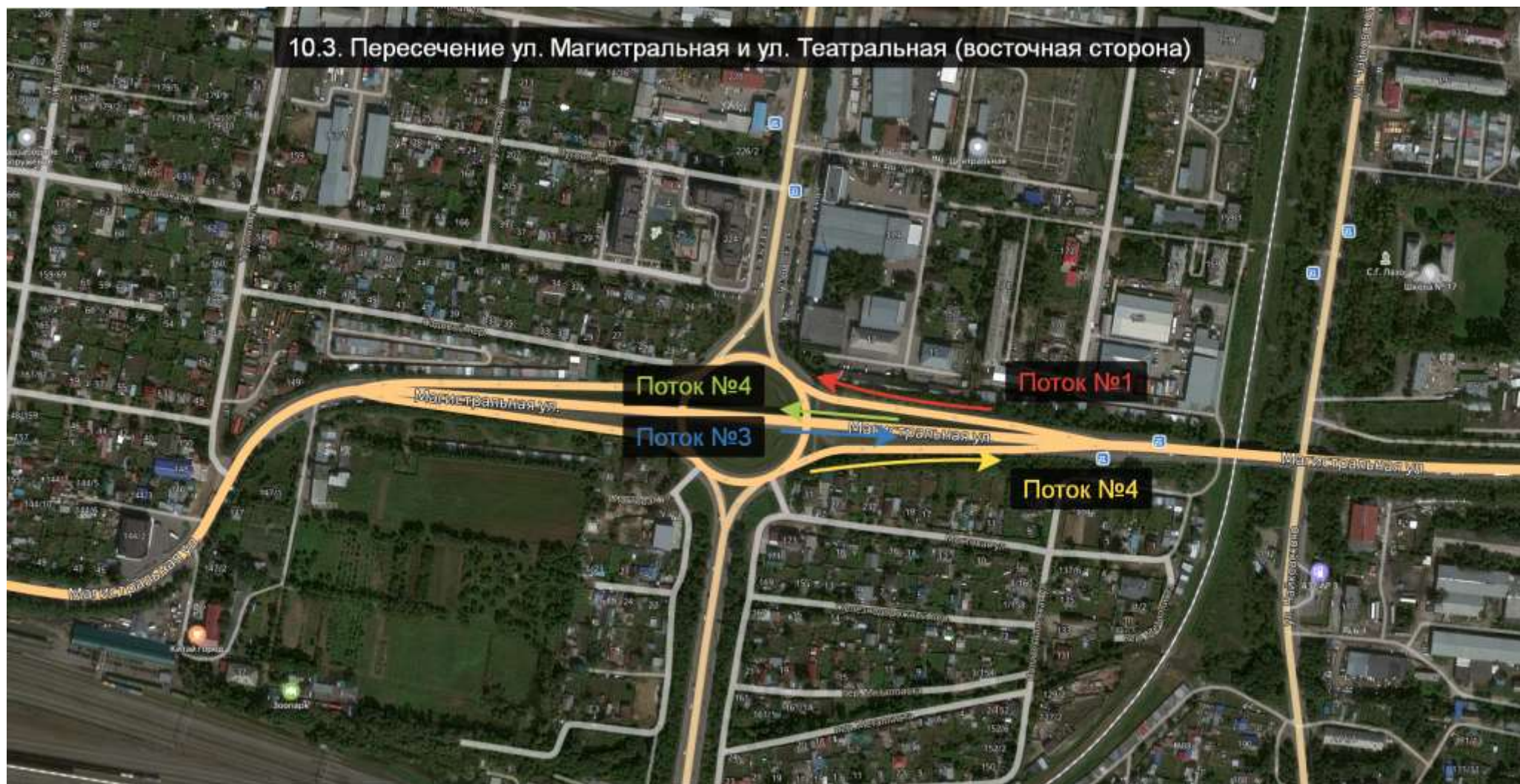
БЛАНК ОБСЛЕДОВАНИЙ ТРАНСПОРТНЫХ ПОТОКОВ																
Пункт №	Ул. Магистральная / ул. Театральная				схема узла											
точка №	10 (юг)															
Дата и время	18.09.2019 вечер (17:00-17:30)															
Вид транспорта	Направление движения															
	Поток №1				Поток №2				Поток №3							
	Поворот направо	Прямо	Поворот налево	Разворот	Поворот направо	Прямо	Поворот налево	Разворот	Поворот направо	Прямо	Поворот налево	Разворот	Поворот направо	Прямо	Поворот налево	Разворот
Велосипеды	0	0	0	0	0	0	0	0	0	0	0	0				
Легковые	0	817	0	0	0	408	0	0	0	121	0	0				
Микроавтобусы	0	19	0	0	0	6	0	0	0	1	0	0				
Средние автобусы (ПА3)	0	11	0	0	0	9	0	0	0	0	0	0				
Крупные автобусы	0	3	0	0	0	2	0	0	0	0	0	0				
Грузовые до 3,5 т	0	32	0	0	0	35	0	0	0	15	0	0				
Грузовые более 3,5 т	0	4	0	0	0	4	0	0	0	0	0	0				
Автопоезд	0	4	0	0	0	3	0	0	0	2	0	0				
Итого:	0	890	0	0	0	467	0	0	0	139	0	0				
Пешеходы																

БЛАНК ОБСЛЕДОВАНИЙ ТРАНСПОРТНЫХ ПОТОКОВ																
Пункт №	Ул. Магистральная / ул. Театральная				схема узла											
точка №	10 (юг)															
Дата и время	18.09.2019 вечер (17:30-18:00)															
Вид транспорта	Направление движения															
	Поток №1				Поток №2				Поток №3							
	Поворот направо	Прямо	Поворот налево	Разворот	Поворот направо	Прямо	Поворот налево	Разворот	Поворот направо	Прямо	Поворот налево	Разворот	Поворот направо	Прямо	Поворот налево	Разворот
Велосипеды	0	0	0	0	0	0	0	0	0	0	0	0				
Легковые	0	638	0	0	0	523	0	0	0	135	0	0				
Микроавтобусы	0	13	0	0	0	16	0	0	0	1	0	0				
Средние автобусы (ПА3)	0	8	0	0	0	13	0	0	0	1	0	0				
Крупные автобусы	0	3	0	0	0	2	0	0	0	0	0	0				
Грузовые до 3,5 т	0	46	0	0	0	34	0	0	0	8	0	0				
Грузовые более 3,5 т	0	1	0	0	0	5	0	0	0	4	0	0				
Автопоезд	0	2	0	0	0	3	0	0	0	5	0	0				
Итого:	0	711	0	0	0	596	0	0	0	154	0	0				
Пешеходы																

БЛАНК ОБСЛЕДОВАНИЙ ТРАНСПОРТНЫХ ПОТОКОВ																
Пункт №	Ул. Магистральная / ул. Театральная				схема узла											
точка №	10 (юг)															
Дата и время	18.09.2019 вечер (18:00-18:30)															
Вид транспорта	Направление движения															
	Поток №1				Поток №2				Поток №3							
	Поворот направо	Прямо	Поворот налево	Разворот	Поворот направо	Прямо	Поворот налево	Разворот	Поворот направо	Прямо	Поворот налево	Разворот	Поворот направо	Прямо	Поворот налево	Разворот
Велосипеды	0	0	0	0	0	0	0	0	0	0	0	0				
Легковые	0	615	0	0	0	617	0	0	0	131	0	0				
Микроавтобусы	0	9	0	0	0	7	0	0	0	2	0	0				
Средние автобусы (ПА3)	0	9	0	0	0	13	0	0	0	0	0	0				
Крупные автобусы	0	0	0	0	0	4	0	0	0	1	0	0				
Грузовые до 3,5 т	0	36	0	0	0	29	0	0	0	15	0	0				
Грузовые более 3,5 т	0	3	0	0	0	5	0	0	0	1	0	0				
Автопоезд	0	5	0	0	0	2	0	0	0	4	0	0				
Итого:	0	677	0	0	0	677	0	0	0	154	0	0				
Пешеходы																

БЛАНК ОБСЛЕДОВАНИЙ ТРАНСПОРТНЫХ ПОТОКОВ																
Пункт №	Ул. Магистральная / ул. Театральная				схема узла											
точка №	10 (юг)															
Дата и время	18.09.2019 вечер (18:30-19:00)															
Вид транспорта	Направление движения															
	Поток №1				Поток №2				Поток №3							
	Поворот направо	Прямо	Поворот налево	Разворот	Поворот направо	Прямо	Поворот налево	Разворот	Поворот направо	Прямо	Поворот налево	Разворот	Поворот направо	Прямо	Поворот налево	Разворот
Велосипеды	0	0	0	0	0	0	0	0	0	0	0	0				
Легковые	0	493	0	0	0	677	0	0	0	90	0	0				
Микроавтобусы	0	9	0	0	0	8	0	0	0	2	0	0				
Средние автобусы (ПА3)	0	10	0	0	0	12	0	0	0	1	0	0				
Крупные автобусы	0	2	0	0	0	3	0	0	0	0	0	0				
Грузовые до 3,5 т	0	27	0	0	0	26	0	0	0	13	0	0				
Грузовые более 3,5 т	0	4	0	0	0	5	0	0	0	3	0	0				
Автопоезд	0	1	0	0	0	0	0	0	0	1	0	0				
Итого:	0	546	0	0	0	731	0	0	0	110	0	0				
Пешеходы																

10.3. Пересечение ул. Магистральная и ул. Театральная (восточная сторона)



БЛАНК ОБСЛЕДОВАНИЙ ТРАНСПОРТНЫХ ПОТОКОВ																
Пункт №	Ул. Магистральная / ул. Театральная				схема узла											
точка №	10 (восток)															
Дата и время	18.09.2019 утро (07:00-07:30)															
Вид транспорта	Направление движения															
	Поток №1				Поток №2				Поток №3				Поток №4			
	Поворот направо	Прямо	Поворот налево	Разворот	Поворот направо	Прямо	Поворот налево	Разворот	Поворот направо	Прямо	Поворот налево	Разворот	Поворот направо	Прямо	Поворот налево	Разворот
Велосипеды	0	1	0	0	0	0	0	0	0	0	0	0	0	1	0	0
Легковые	0	219	0	0	0	160	0	0	0	71	0	0	0	82	0	0
Микроавтобусы	0	4	0	0	0	2	0	0	0	3	0	0	0	5	0	0
Средние автобусы (ПА3)	0	4	0	0	0	0	0	0	0	0	0	0	0	1	0	0
Крупные автобусы	0	0	0	0	0	0	0	0	0	0	0	0	0	0	0	0
Грузовые до 3,5 т	0	12	0	0	0	10	0	0	0	14	0	0	0	5	0	0
Грузовые более 3,5 т	0	1	0	0	0	1	0	0	0	0	0	0	0	2	0	0
Автопоезд	0	2	0	0	0	0	0	0	0	4	0	0	0	4	0	0
Итого:	0	243	0	0	0	173	0	0	0	92	0	0	0	100	0	0
Пешеходы																
БЛАНК ОБСЛЕДОВАНИЙ ТРАНСПОРТНЫХ ПОТОКОВ																
Пункт №	Ул. Магистральная / ул. Театральная				схема узла											
точка №	10 (восток)															
Дата и время	18.09.2019 утро (07:30-08:00)															
Вид транспорта	Направление движения															
	Поток №1				Поток №2				Поток №3				Поток №4			
	Поворот направо	Прямо	Поворот налево	Разворот	Поворот направо	Прямо	Поворот налево	Разворот	Поворот направо	Прямо	Поворот налево	Разворот	Поворот направо	Прямо	Поворот налево	Разворот
Велосипеды	0	0	0	0	0	0	0	0	0	0	0	0	0	0	0	0
Легковые	0	274	0	0	0	234	0	0	0	86	0	0	0	111	0	0
Микроавтобусы	0	5	0	0	0	2	0	0	0	2	0	0	0	9	0	0
Средние автобусы (ПА3)	0	1	0	0	0	0	0	0	0	0	0	0	0	1	0	0
Крупные автобусы	0	0	0	0	0	0	0	0	0	0	0	0	0	0	0	0
Грузовые до 3,5 т	0	12	0	0	0	15	0	0	0	7	0	0	0	6	0	0
Грузовые более 3,5 т	0	3	0	0	0	2	0	0	0	4	0	0	0	4	0	0
Автопоезд	0	1	0	0	0	2	0	0	0	3	0	0	0	111	0	0
Итого:	0	296	0	0	0	255	0	0	0	102	0	0	0	242	0	0
Пешеходы																

БЛАНК ОБСЛЕДОВАНИЙ ТРАНСПОРТНЫХ ПОТОКОВ																
Пункт №	Ул. Магистральная / ул. Театральная				схема узла											
точка №	10 (восток)															
Дата и время	18.09.2019 утро (08:00-08:30)															
Вид транспорта	Направление движения															
	Поток №1				Поток №2				Поток №3				Поток №4			
	Поворот направо	Прямо	Поворот налево	Разворот	Поворот направо	Прямо	Поворот налево	Разворот	Поворот направо	Прямо	Поворот налево	Разворот	Поворот направо	Прямо	Поворот налево	Разворот
Велосипеды	0	0	0	0	0	0	0	0	0	0	0	0	0	0	0	0
Легковые	0	220	0	0	0	155	0	0	0	84	0	0	0	144	0	0
Микроавтобусы	0	11	0	0	0	4	0	0	0	4	0	0	0	5	0	0
Средние автобусы (ПА3)	0	2	0	0	0	1	0	0	0	0	0	0	0	2	0	0
Крупные автобусы	0	0	0	0	0	0	0	0	0	0	0	0	0	2	0	0
Грузовые до 3,5 т	0	13	0	0	0	13	0	0	0	14	0	0	0	14	0	0
Грузовые более 3,5 т	0	4	0	0	0	1	0	0	0	5	0	0	0	5	0	0
Автопоезд	0	1	0	0	0	0	0	0	0	1	0	0	0	2	0	0
Итого:	0	251	0	0	0	174	0	0	0	108	0	0	0	174	0	0
Пешеходы																

БЛАНК ОБСЛЕДОВАНИЙ ТРАНСПОРТНЫХ ПОТОКОВ																
Пункт №		Ул. Магистральная / ул. Театральная				схема узла										
точка №		10 (восток)														
Дата и время		18.09.2019 утро (08:30-09:00)														
Вид транспорта	Направление движения															
	Поток №1				Поток №2				Поток №3				Поток №4			
	Поворот направо	Прямо	Поворот налево	Разворот	Поворот направо	Прямо	Поворот налево	Разворот	Поворот направо	Прямо	Поворот налево	Разворот	Поворот направо	Прямо	Поворот налево	Разворот
Велосипеды	0	0	0	0	0	0	0	0	0	0	0	0	0	0	0	0
Легковые	0	241	0	0	0	99	0	0	0	94	0	0	0	105	0	0
Микроавтобусы	0	9	0	0	0	4	0	0	0	2	0	0	0	6	0	0
Средние автобусы (ПА3)	0	3	0	0	0	0	0	0	0	1	0	0	0	0	0	0
Крупные автобусы	0	1	0	0	0	0	0	0	0	0	0	0	0	0	0	0
Грузовые до 3,5 т	0	25	0	0	0	19	0	0	0	17	0	0	0	18	0	0
Грузовые более 3,5 т	0	4	0	0	0	4	0	0	0	7	0	0	0	11	0	0
Автопоезд	0	0	0	0	0	3	0	0	0	1	0	0	0	3	0	0
Итого:	0	283	0	0	0	129	0	0	0	122	0	0	0	143	0	0
Пешеходы																

БЛАНК ОБСЛЕДОВАНИЙ ТРАНСПОРТНЫХ ПОТОКОВ																
Пункт №	Ул. Магистральная / ул. Театральная				схема узла											
точка №	10 (восток)															
Дата и время	18.09.2019 утро (09:00-09:30)															
Вид транспорта	Направление движения															
	Поток №1				Поток №2				Поток №3				Поток №4			
	Поворот направо	Прямо	Поворот налево	Разворот	Поворот направо	Прямо	Поворот налево	Разворот	Поворот направо	Прямо	Поворот налево	Разворот	Поворот направо	Прямо	Поворот налево	Разворот
Велосипеды	0	0	0	0	0	0	0	0	0	0	0	0	0	0	0	0
Легковые	0	171	0	0	0	93	0	0	0	78	0	0	0	135	0	0
Микроавтобусы	0	6	0	0	0	4	0	0	0	1	0	0	0	8	0	0
Средние автобусы (ПА3)	0	2	0	0	0	0	0	0	0	0	0	0	0	1	0	0
Крупные автобусы	0	2	0	0	0	0	0	0	0	0	0	0	0	0	0	0
Грузовые до 3,5 т	0	19	0	0	0	26	0	0	0	23	0	0	0	23	0	0
Грузовые более 3,5 т	0	7	0	0	0	6	0	0	0	11	0	0	0	6	0	0
Автопоезд	0	2	0	0	0	3	0	0	0	5	0	0	0	5	0	0
Итого:	0	209	0	0	0	132	0	0	0	118	0	0	0	178	0	0
Пешеходы																
БЛАНК ОБСЛЕДОВАНИЙ ТРАНСПОРТНЫХ ПОТОКОВ																
Пункт №	Ул. Магистральная / ул. Театральная				схема узла											
точка №	10 (восток)															
Дата и время	18.09.2019 утро (09:30-10:00)															
Вид транспорта	Направление движения															
	Поток №1				Поток №2				Поток №3				Поток №4			
	Поворот направо	Прямо	Поворот налево	Разворот	Поворот направо	Прямо	Поворот налево	Разворот	Поворот направо	Прямо	Поворот налево	Разворот	Поворот направо	Прямо	Поворот налево	Разворот
Велосипеды	0	0	0	0	0	0	0	0	0	0	0	0	0	0	0	0
Легковые	0	170	0	0	0	94	0	0	0	96	0	0	0	127	0	0
Микроавтобусы	0	6	0	0	0	4	0	0	0	3	0	0	0	4	0	0
Средние автобусы (ПА3)	0	2	0	0	0	0	0	0	0	0	0	0	0	0	0	0
Крупные автобусы	0	1	0	0	0	0	0	0	0	0	0	0	0	1	0	0
Грузовые до 3,5 т	0	17	0	0	0	22	0	0	0	22	0	0	0	26	0	0
Грузовые более 3,5 т	0	5	0	0	0	5	0	0	0	9	0	0	0	8	0	0
Автопоезд	0	4	0	0	0	5	0	0	0	7	0	0	0	2	0	0
Итого:	0	205	0	0	0	130	0	0	0	137	0	0	0	168	0	0
Пешеходы																

БЛАНК ОБСЛЕДОВАНИЙ ТРАНСПОРТНЫХ ПОТОКОВ																
Пункт №	Ул. Магистральная / ул. Театральная				схема узла											
точка №	10 (восток)															
Дата и время	18.09.2019 вечер (16:00-16:30)															
Вид транспорта	Направление движения															
	Поток №1				Поток №2				Поток №3				Поток №4			
	Поворот направо	Прямо	Поворот налево	Разворот	Поворот направо	Прямо	Поворот налево	Разворот	Поворот направо	Прямо	Поворот налево	Разворот	Поворот направо	Прямо	Поворот налево	Разворот
Велосипеды	0	0	0	0	0	0	0	0	0	0	0	0	0	0	0	0
Легковые	0	151	0	0	0	67	0	0	0	110	0	0	0	161	0	0
Микроавтобусы	0	5	0	0	0	4	0	0	0	6	0	0	0	5	0	0
Средние автобусы (ПА3)	0	0	0	0	0	0	0	0	0	0	0	0	0	1	0	0
Крупные автобусы	0	0	0	0	0	0	0	0	0	0	0	0	0	0	0	0
Грузовые до 3,5 т	0	20	0	0	0	21	0	0	0	22	0	0	0	17	0	0
Грузовые более 3,5 т	0	2	0	0	0	3	0	0	0	5	0	0	0	3	0	0
Автопоезд	0	8	0	0	0	1	0	0	0	3	0	0	0	8	0	0
Итого:	0	186	0	0	0	96	0	0	0	146	0	0	0	195	0	0
Пешеходы																

БЛАНК ОБСЛЕДОВАНИЙ ТРАНСПОРТНЫХ ПОТОКОВ																
Пункт №	Ул. Магистральная / ул. Театральная				схема узла											
точка №	10 (восток)															
Дата и время	18.09.2019 вечер (16:30-17:00)															
Вид транспорта	Направление движения															
	Поток №1				Поток №2				Поток №3				Поток №4			
	Поворот направо	Прямо	Поворот налево	Разворот	Поворот направо	Прямо	Поворот налево	Разворот	Поворот направо	Прямо	Поворот налево	Разворот	Поворот направо	Прямо	Поворот налево	Разворот
Велосипеды	0	0	0	0	0	0	0	0	0	0	0	0	0	0	0	0
Легковые	0	142	0	0	0	84	0	0	0	105	0	0	0	168	0	0
Микроавтобусы	0	3	0	0	0	1	0	0	0	2	0	0	0	3	0	0
Средние автобусы (ПА3)	0	1	0	0	0	0	0	0	0	0	0	0	0	1	0	0
Крупные автобусы	0	2	0	0	0	0	0	0	0	0	0	0	0	2	0	0
Грузовые до 3,5 т	0	27	0	0	0	17	0	0	0	23	0	0	0	14	0	0
Грузовые более 3,5 т	0	4	0	0	0	3	0	0	0	2	0	0	0	3	0	0
Автопоезд	0	2	0	0	0	3	0	0	0	8	0	0	0	1	0	0
Итого:	0	181	0	0	0	108	0	0	0	140	0	0	0	192	0	0
Пешеходы																

БЛАНК ОБСЛЕДОВАНИЙ ТРАНСПОРТНЫХ ПОТОКОВ																
Пункт №	Ул. Магистральная / ул. Театральная				схема узла											
точка №	10 (восток)															
Дата и время	18.09.2019 вечер (17:00-17:30)															
Вид транспорта	Направление движения															
	Поток №1				Поток №2				Поток №3				Поток №4			
	Поворот направо	Прямо	Поворот налево	Разворот	Поворот направо	Прямо	Поворот налево	Разворот	Поворот направо	Прямо	Поворот налево	Разворот	Поворот направо	Прямо	Поворот налево	Разворот
Велосипеды	0	0	0	0	0	1	0	0	0	0	0	0	0	0	0	0
Легковые	0	170	0	0	0	89	0	0	0	146	0	0	0	182	0	0
Микроавтобусы	0	9	0	0	0	3	0	0	0	1	0	0	0	4	0	0
Средние автобусы (ПА3)	0	0	0	0	0	0	0	0	0	0	0	0	0	1	0	0
Крупные автобусы	0	2	0	0	0	0	0	0	0	0	0	0	0	0	0	0
Грузовые до 3,5 т	0	23	0	0	0	22	0	0	0	15	0	0	0	21	0	0
Грузовые более 3,5 т	0	1	0	0	0	7	0	0	0	0	0	0	0	2	0	0
Автопоезд	0	4	0	0	0	3	0	0	0	3	0	0	0	2	0	0
Итого:	0	209	0	0	0	125	0	0	0	165	0	0	0	212	0	0
Пешеходы																

БЛАНК ОБСЛЕДОВАНИЙ ТРАНСПОРТНЫХ ПОТОКОВ																
Пункт №	Ул. Магистральная / ул. Театральная				схема узла											
точка №	10 (восток)															
Дата и время	18.09.2019 вечер (17:30-18:00)															
Вид транспорта	Направление движения															
	Поток №1				Поток №2				Поток №3				Поток №4			
	Поворот направо	Прямо	Поворот налево	Разворот	Поворот направо	Прямо	Поворот налево	Разворот	Поворот направо	Прямо	Поворот налево	Разворот	Поворот направо	Прямо	Поворот налево	Разворот
Велосипеды	0	0	0	0	0	0	0	0	0	0	0	0	0	0	0	0
Легковые	0	170	0	0	0	88	0	0	0	140	0	0	0	234	0	0
Микроавтобусы	0	5	0	0	0	1	0	0	0	5	0	0	0	6	0	0
Средние автобусы (ПА3)	0	0	0	0	0	0	0	0	0	0	0	0	0	3	0	0
Крупные автобусы	0	1	0	0	0	0	0	0	0	0	0	0	0	2	0	0
Грузовые до 3,5 т	0	22	0	0	0	19	0	0	0	14	0	0	0	15	0	0
Грузовые более 3,5 т	0	1	0	0	0	3	0	0	0	4	0	0	0	8	0	0
Автопоезд	0	3	0	0	0	2	0	0	0	4	0	0	0	5	0	0
Итого:	0	202	0	0	0	113	0	0	0	167	0	0	0	273	0	0
Пешеходы																

БЛАНК ОБСЛЕДОВАНИЙ ТРАНСПОРТНЫХ ПОТОКОВ																
Пункт №	Ул. Магистральная / ул. Театральная				схема узла											
точка №	10 (восток)															
Дата и время	18.09.2019 вечер (18:00-18:30)															
Вид транспорта	Направление движения															
	Поток №1				Поток №2				Поток №3				Поток №4			
	Поворот направо	Прямо	Поворот налево	Разворот	Поворот направо	Прямо	Поворот налево	Разворот	Поворот направо	Прямо	Поворот налево	Разворот	Поворот направо	Прямо	Поворот налево	Разворот
Велосипеды	0	0	0	0	0	0	0	0	0	0	0	0	0	0	0	0
Легковые	0	121	0	0	0	88	0	0	0	118	0	0	0	221	0	0
Микроавтобусы	0	6	0	0	0	2	0	0	0	2	0	0	0	5	0	0
Средние автобусы (ПА3)	0	0	0	0	0	0	0	0	0	0	0	0	0	1	0	0
Крупные автобусы	0	0	0	0	0	0	0	0	0	0	0	0	0	1	0	0
Грузовые до 3,5 т	0	12	0	0	0	21	0	0	0	13	0	0	0	17	0	0
Грузовые более 3,5 т	0	4	0	0	0	3	0	0	0	2	0	0	0	2	0	0
Автопоезд	0	3	0	0	0	2	0	0	0	3	0	0	0	7	0	0
Итого:	0	146	0	0	0	116	0	0	0	138	0	0	0	254	0	0
Пешеходы																

БЛАНК ОБСЛЕДОВАНИЙ ТРАНСПОРТНЫХ ПОТОКОВ																
Пункт №	Ул. Магистральная / ул. Театральная				схема узла											
точка №	10 (восток)															
Дата и время	18.09.2019 вечер (18:30-19:00)															
Вид транспорта	Направление движения															
	Поток №1				Поток №2				Поток №3				Поток №4			
	Поворот направо	Прямо	Поворот налево	Разворот	Поворот направо	Прямо	Поворот налево	Разворот	Поворот направо	Прямо	Поворот налево	Разворот	Поворот направо	Прямо	Поворот налево	Разворот
Велосипеды	0	0	0	0	0	0	0	0	0	0	0	0	0	0	0	0
Легковые	0	131	0	0	0	116	0	0	0	135	0	0	0	200	0	0
Микроавтобусы	0	5	0	0	0	0	0	0	0	4	0	0	0	6	0	0
Средние автобусы (ПА3)	0	1	0	0	0	0	0	0	0	2	0	0	0	0	0	0
Крупные автобусы	0	0	0	0	0	0	0	0	0	0	0	0	0	1	0	0
Грузовые до 3,5 т	0	14	0	0	0	11	0	0	0	3	0	0	0	20	0	0
Грузовые более 3,5 т	0	1	0	0	0	5	0	0	0	1	0	0	0	2	0	0
Автопоезд	0	2	0	0	0	4	0	0	0	2	0	0	0	1	0	0
Итого:	0	154	0	0	0	136	0	0	0	147	0	0	0	230	0	0
Пешеходы																

10.4. Пересечение ул. Магистральная и ул. Театральная (западная сторона)



БЛАНК ОБСЛЕДОВАНИЙ ТРАНСПОРТНЫХ ПОТОКОВ																
Пункт №	Ул. Магистральная / ул. Театральная				схема узла											
точка №	10 (запад)															
Дата и время	18.09.2019 утро (07:00-07:30)															
Вид транспорта	Направление движения															
	Поток №1				Поток №2				Поток №3				Поток №4			
	Поворот направо	Прямо	Поворот налево	Разворот	Поворот направо	Прямо	Поворот налево	Разворот	Поворот направо	Прямо	Поворот налево	Разворот	Поворот направо	Прямо	Поворот налево	Разворот
Велосипеды	0	0	0	0	0	0	0	0	0	0	0	0	0	0	0	0
Легковые	0	150	0	0	0	164	0	0	0	70	0	0	0	176	0	0
Микроавтобусы	0	0	0	0	0	2	0	0	0	5	0	0	0	1	0	0
Средние автобусы (ПА3)	0	1	0	0	0	0	0	0	0	0	0	0	0	2	0	0
Крупные автобусы	0	2	0	0	0	0	0	0	0	0	0	0	0	2	0	0
Грузовые до 3,5 т	0	11	0	0	0	8	0	0	0	14	0	0	0	8	0	0
Грузовые более 3,5 т	0	1	0	0	0	0	0	0	0	0	0	0	0	1	0	0
Автопоезд	0	1	0	0	0	2	0	0	0	4	0	0	0	1	0	0
Итого:	0	166	0	0	0	176	0	0	0	93	0	0	0	191	0	0
Пешеходы																

БЛАНК ОБСЛЕДОВАНИЙ ТРАНСПОРТНЫХ ПОТОКОВ																
Пункт №	Ул. Магистральная / ул. Театральная				схема узла											
точка №	10 (запад)															
Дата и время	18.09.2019 утро (07:30-08:00)															
Вид транспорта	Направление движения															
	Поток №1				Поток №2				Поток №3				Поток №4			
	Поворот направо	Прямо	Поворот налево	Разворот	Поворот направо	Прямо	Поворот налево	Разворот	Поворот направо	Прямо	Поворот налево	Разворот	Поворот направо	Прямо	Поворот налево	Разворот
Велосипеды	0	0	0	0	0	0	0	0	0	0	0	0	0	0	0	0
Легковые	0	383	0	0	0	167	0	0	0	84	0	0	0	474	0	0
Микроавтобусы	0	2	0	0	0	2	0	0	0	2	0	0	0	2	0	0
Средние автобусы (ПА3)	0	0	0	0	0	0	0	0	0	0	0	0	0	1	0	0
Крупные автобусы	0	0	0	0	0	0	0	0	0	0	0	0	0	0	0	0
Грузовые до 3,5 т	0	14	0	0	0	14	0	0	0	8	0	0	0	10	0	0
Грузовые более 3,5 т	0	0	0	0	0	3	0	0	0	4	0	0	0	3	0	0
Автопоезд	0	3	0	0	0	3	0	0	0	3	0	0	0	1	0	0
Итого:	0	402	0	0	0	189	0	0	0	101	0	0	0	491	0	0
Пешеходы																

БЛАНК ОБСЛЕДОВАНИЙ ТРАНСПОРТНЫХ ПОТОКОВ																
Пункт №	Ул. Магистральная / ул. Театральная				схема узла											
точка №	10 (запад)															
Дата и время	18.09.2019 утро (08:00-08:30)															
Вид транспорта	Направление движения															
	Поток №1				Поток №2				Поток №3				Поток №4			
	Поворот направо	Прямо	Поворот налево	Разворот	Поворот направо	Прямо	Поворот налево	Разворот	Поворот направо	Прямо	Поворот налево	Разворот	Поворот направо	Прямо	Поворот налево	Разворот
Велосипеды	0	0	0	0	0	0	0	0	0	0	0	0	0	0	0	0
Легковые	0	290	0	0	0	104	0	0	0	84	0	0	0	394	0	0
Микроавтобусы	0	2	0	0	0	2	0	0	0	5	0	0	0	3	0	0
Средние автобусы (ПА3)	0	0	0	0	0	1	0	0	0	0	0	0	0	1	0	0
Крупные автобусы	0	0	0	0	0	0	0	0	0	0	0	0	0	0	0	0
Грузовые до 3,5 т	0	24	0	0	0	13	0	0	0	14	0	0	0	17	0	0
Грузовые более 3,5 т	0	6	0	0	0	0	0	0	0	4	0	0	0	14	0	0
Автопоезд	0	5	0	0	0	1	0	0	0	3	0	0	0	2	0	0
Итого:	0	327	0	0	0	121	0	0	0	110	0	0	0	431	0	0
Пешеходы																

БЛАНК ОБСЛЕДОВАНИЙ ТРАНСПОРТНЫХ ПОТОКОВ																
Пункт №	Ул. Магистральная / ул. Театральная				схема узла											
точка №	10 (запад)															
Дата и время	18.09.2019 утро (08:30-09:00)															
Вид транспорта	Направление движения															
	Поток №1				Поток №2				Поток №3				Поток №4			
	Поворот направо	Прямо	Поворот налево	Разворот	Поворот направо	Прямо	Поворот налево	Разворот	Поворот направо	Прямо	Поворот налево	Разворот	Поворот направо	Прямо	Поворот налево	Разворот
Велосипеды	0	0	0	0	0	0	0	0	0	0	0	0	0	0	0	0
Легковые	0	247	0	0	0	98	0	0	0	93	0	0	0	313	0	0
Микроавтобусы	0	3	0	0	0	4	0	0	0	1	0	0	0	8	0	0
Средние автобусы (ПА3)	0	0	0	0	0	0	0	0	0	1	0	0	0	0	0	0
Крупные автобусы	0	1	0	0	0	0	0	0	0	0	0	0	0	0	0	0
Грузовые до 3,5 т	0	25	0	0	0	19	0	0	0	20	0	0	0	24	0	0
Грузовые более 3,5 т	0	7	0	0	0	5	0	0	0	7	0	0	0	2	0	0
Автопоезд	0	4	0	0	0	2	0	0	0	1	0	0	0	2	0	0
Итого:	0	287	0	0	0	128	0	0	0	123	0	0	0	349	0	0
Пешеходы																

БЛАНК ОБСЛЕДОВАНИЙ ТРАНСПОРТНЫХ ПОТОКОВ																
Пункт №	Ул. Магистральная / ул. Театральная				схема узла											
точка №	10 (запад)															
Дата и время	18.09.2019 утро (09:00-09:30)															
Вид транспорта	Направление движения															
	Поток №1				Поток №2				Поток №3				Поток №4			
	Поворот направо	Прямо	Поворот налево	Разворот	Поворот направо	Прямо	Поворот налево	Разворот	Поворот направо	Прямо	Поворот налево	Разворот	Поворот направо	Прямо	Поворот налево	Разворот
Велосипеды	0	0	0	0	0	0	0	0	0	0	0	0	0	0	0	0
Легковые	0	200	0	0	0	97	0	0	0	78	0	0	0	264	0	0
Микроавтобусы	0	5	0	0	0	3	0	0	0	2	0	0	0	8	0	0
Средние автобусы (ПА3)	0	0	0	0	0	0	0	0	0	0	0	0	0	1	0	0
Крупные автобусы	0	0	0	0	0	0	0	0	0	0	0	0	0	0	0	0
Грузовые до 3,5 т	0	24	0	0	0	26	0	0	0	22	0	0	0	27	0	0
Грузовые более 3,5 т	0	4	0	0	0	7	0	0	0	8	0	0	0	6	0	0
Автопоезд	0	5	0	0	0	3	0	0	0	7	0	0	0	1	0	0
Итого:	0	238	0	0	0	136	0	0	0	117	0	0	0	307	0	0
Пешеходы																

БЛАНК ОБСЛЕДОВАНИЙ ТРАНСПОРТНЫХ ПОТОКОВ																
Пункт №	Ул. Магистральная / ул. Театральная				схема узла											
точка №	10 (запад)															
Дата и время	18.09.2019 утро (09:30-10:00)															
Вид транспорта	Направление движения															
	Поток №1				Поток №2				Поток №3				Поток №4			
	Поворот направо	Прямо	Поворот налево	Разворот	Поворот направо	Прямо	Поворот налево	Разворот	Поворот направо	Прямо	Поворот налево	Разворот	Поворот направо	Прямо	Поворот налево	Разворот
Велосипеды	0	0	0	0	0	0	0	0	0	0	0	0	0	0	0	0
Легковые	0	214	0	0	0	94	0	0	0	92	0	0	0	254	0	0
Микроавтобусы	0	3	0	0	0	5	0	0	0	3	0	0	0	2	0	0
Средние автобусы (ПА3)	0	0	0	0	0	0	0	0	0	0	0	0	0	0	0	0
Крупные автобусы	0	0	0	0	0	0	0	0	0	0	0	0	0	1	0	0
Грузовые до 3,5 т	0	27	0	0	0	23	0	0	0	24	0	0	0	20	0	0
Грузовые более 3,5 т	0	7	0	0	0	6	0	0	0	9	0	0	0	8	0	0
Автопоезд	0	2	0	0	0	3	0	0	0	7	0	0	0	4	0	0
Итого:	0	253	0	0	0	131	0	0	0	135	0	0	0	289	0	0
Пешеходы																

БЛАНК ОБСЛЕДОВАНИЙ ТРАНСПОРТНЫХ ПОТОКОВ																
Пункт №	Ул. Магистральная / ул. Театральная				схема узла											
точка №	10 (запад)															
Дата и время	18.09.2019 утро (16:00-16:30)															
Вид транспорта	Направление движения															
	Поток №1				Поток №2				Поток №3				Поток №4			
	Поворот направо	Прямо	Поворот налево	Разворот	Поворот направо	Прямо	Поворот налево	Разворот	Поворот направо	Прямо	Поворот налево	Разворот	Поворот направо	Прямо	Поворот налево	Разворот
Велосипеды	0	0	0	0	0	0	0	0	0	0	0	0	0	0	0	0
Легковые	0	168	0	0	0	67	0	0	0	108	0	0	0	259	0	0
Микроавтобусы	0	4	0	0	0	4	0	0	0	6	0	0	0	7	0	0
Средние автобусы (ПА3)	0	1	0	0	0	0	0	0	0	0	0	0	0	1	0	0
Крупные автобусы	0	0	0	0	0	0	0	0	0	0	0	0	0	0	0	0
Грузовые до 3,5 т	0	21	0	0	0	19	0	0	0	22	0	0	0	19	0	0
Грузовые более 3,5 т	0	0	0	0	0	5	0	0	0	4	0	0	0	7	0	0
Автопоезд	0	2	0	0	0	0	0	0	0	3	0	0	0	2	0	0
Итого:	0	196	0	0	0	95	0	0	0	143	0	0	0	295	0	0
Пешеходы																
БЛАНК ОБСЛЕДОВАНИЙ ТРАНСПОРТНЫХ ПОТОКОВ																
Пункт №	Ул. Магистральная / ул. Театральная				схема узла											
точка №	10 (запад)															
Дата и время	18.09.2019 утро (16:30-17:00)															
Вид транспорта	Направление движения															
	Поток №1				Поток №2				Поток №3				Поток №4			
	Поворот направо	Прямо	Поворот налево	Разворот	Поворот направо	Прямо	Поворот налево	Разворот	Поворот направо	Прямо	Поворот налево	Разворот	Поворот направо	Прямо	Поворот налево	Разворот
Велосипеды	0	0	0	0	0	0	0	0	0	0	0	0	0	0	0	0
Легковые	0	200	0	0	0	86	0	0	0	99	0	0	0	346	0	0
Микроавтобусы	0	3	0	0	0	1	0	0	0	2	0	0	0	6	0	0
Средние автобусы (ПА3)	0	0	0	0	0	0	0	0	0	0	0	0	0	0	0	0
Крупные автобусы	0	0	0	0	0	0	0	0	0	0	0	0	0	0	0	0
Грузовые до 3,5 т	0	16	0	0	0	19	0	0	0	24	0	0	0	19	0	0
Грузовые более 3,5 т	0	6	0	0	0	2	0	0	0	3	0	0	0	2	0	0
Автопоезд	0	1	0	0	0	2	0	0	0	7	0	0	0	1	0	0
Итого:	0	226	0	0	0	110	0	0	0	135	0	0	0	374	0	0
Пешеходы																

БЛАНК ОБСЛЕДОВАНИЙ ТРАНСПОРТНЫХ ПОТОКОВ																
Пункт №	Ул. Магистральная / ул. Театральная				схема узла											
точка №	10 (запад)															
Дата и время	18.09.2019 утро (17:00-17:30)															
Вид транспорта	Направление движения															
	Поток №1				Поток №2				Поток №3				Поток №4			
	Поворот направо	Прямо	Поворот налево	Разворот	Поворот направо	Прямо	Поворот налево	Разворот	Поворот направо	Прямо	Поворот налево	Разворот	Поворот направо	Прямо	Поворот налево	Разворот
Велосипеды	0	0	0	0	0	0	0	0	0	0	0	0	0	0	0	0
Легковые	0	248	0	0	0	92	0	0	0	144	0	0	0	399	0	0
Микроавтобусы	0	1	0	0	0	4	0	0	0	1	0	0	0	1	0	0
Средние автобусы (ПА3)	0	0	0	0	0	0	0	0	0	0	0	0	0	1	0	0
Крупные автобусы	0	0	0	0	0	0	0	0	0	0	0	0	0	0	0	0
Грузовые до 3,5 т	0	10	0	0	0	24	0	0	0	16	0	0	0	13	0	0
Грузовые более 3,5 т	0	2	0	0	0	5	0	0	0	0	0	0	0	4	0	0
Автопоезд	0	4	0	0	0	5	0	0	0	3	0	0	0	3	0	0
Итого:	0	265	0	0	0	130	0	0	0	164	0	0	0	421	0	0
Пешеходы																
БЛАНК ОБСЛЕДОВАНИЙ ТРАНСПОРТНЫХ ПОТОКОВ																
Пункт №	Ул. Магистральная / ул. Театральная				схема узла											
точка №	10 (запад)															
Дата и время	18.09.2019 утро (17:30-18:00)															
Вид транспорта	Направление движения															
	Поток №1				Поток №2				Поток №3				Поток №4			
	Поворот направо	Прямо	Поворот налево	Разворот	Поворот направо	Прямо	Поворот налево	Разворот	Поворот направо	Прямо	Поворот налево	Разворот	Поворот направо	Прямо	Поворот налево	Разворот
Велосипеды	0	0	0	0	0	0	0	0	0	0	0	0	0	0	0	0
Легковые	0	243	0	0	0	86	0	0	0	139	0	0	0	296	0	0
Микроавтобусы	0	0	0	0	0	2	0	0	0	4	0	0	0	1	0	0
Средние автобусы (ПА3)	0	1	0	0	0	0	0	0	0	0	0	0	0	1	0	0
Крупные автобусы	0	0	0	0	0	0	0	0	0	0	0	0	0	0	0	0
Грузовые до 3,5 т	0	16	0	0	0	19	0	0	0	12	0	0	0	15	0	0
Грузовые более 3,5 т	0	1	0	0	0	3	0	0	0	4	0	0	0	1	0	0
Автопоезд	0	2	0	0	0	1	0	0	0	4	0	0	0	2	0	0
Итого:	0	263	0	0	0	111	0	0	0	163	0	0	0	316	0	0
Пешеходы																

БЛАНК ОБСЛЕДОВАНИЙ ТРАНСПОРТНЫХ ПОТОКОВ																
Пункт №	Ул. Магистральная / ул. Театральная				схема узла											
точка №	10 (запад)															
Дата и время	18.09.2019 утро (18:00-18:30)															
Вид транспорта	Направление движения															
	Поток №1				Поток №2				Поток №3				Поток №4			
	Поворот направо	Прямо	Поворот налево	Разворот	Поворот направо	Прямо	Поворот налево	Разворот	Поворот направо	Прямо	Поворот налево	Разворот	Поворот направо	Прямо	Поворот налево	Разворот
Велосипеды	0	0	0	0	0	0	0	0	0	0	0	0	0	0	0	0
Легковые	0	300	0	0	0	89	0	0	0	118	0	0	0	325	0	0
Микроавтобусы	0	3	0	0	0	2	0	0	0	3	0	0	0	1	0	0
Средние автобусы (ПА3)	0	0	0	0	0	0	0	0	0	0	0	0	0	1	0	0
Крупные автобусы	0	0	0	0	0	0	0	0	0	0	0	0	0	1	0	0
Грузовые до 3,5 т	0	10	0	0	0	21	0	0	0	13	0	0	0	19	0	0
Грузовые более 3,5 т	0	2	0	0	0	5	0	0	0	2	0	0	0	1	0	0
Автопоезд	0	0	0	0	0	1	0	0	0	3	0	0	0	3	0	0
Итого:	0	315	0	0	0	118	0	0	0	139	0	0	0	351	0	0
Пешеходы																
БЛАНК ОБСЛЕДОВАНИЙ ТРАНСПОРТНЫХ ПОТОКОВ																
Пункт №	Ул. Магистральная / ул. Театральная				схема узла											
точка №	10 (запад)															
Дата и время	18.09.2019 утро (18:30-19:00)															
Вид транспорта	Направление движения															
	Поток №1				Поток №2				Поток №3				Поток №4			
	Поворот направо	Прямо	Поворот налево	Разворот	Поворот направо	Прямо	Поворот налево	Разворот	Поворот направо	Прямо	Поворот налево	Разворот	Поворот направо	Прямо	Поворот налево	Разворот
Велосипеды	0	0	0	0	0	0	0	0	0	0	0	0	0	0	0	0
Легковые	0	340	0	0	0	117	0	0	0	130	0	0	0	226	0	0
Микроавтобусы	0	0	0	0	0	0	0	0	0	4	0	0	0	3	0	0
Средние автобусы (ПА3)	0	0	0	0	0	0	0	0	0	2	0	0	0	1	0	0
Крупные автобусы	0	0	0	0	0	0	0	0	0	0	0	0	0	0	0	0
Грузовые до 3,5 т	0	9	0	0	0	11	0	0	0	4	0	0	0	15	0	0
Грузовые более 3,5 т	0	1	0	0	0	4	0	0	0	1	0	0	0	3	0	0
Автопоезд	0	0	0	0	0	4	0	0	0	2	0	0	0	0	0	0
Итого:	0	350	0	0	0	136	0	0	0	143	0	0	0	248	0	0
Пешеходы																

11. Село Владимировка. Пересечение автодороги Р-297 Подъезд к г. Благовещенску и ул. Центральная



БЛАНК ОБСЛЕДОВАНИЙ ТРАНСПОРТНЫХ ПОТОКОВ															
Пункт №	Автодорога Р-297 / ул. Центральная (с. Владимировка)				схема узла										
точка №	11														
Дата и время	17.09.2019 утро (07.00-07.30)														
Вид транспорта	Направление движения														
	по трассе Р297								по дор. На Владимировку						
	в сторону Белогорска				в сторону Благовещенска				к перекрестку						
	Поворот направо	Прямо		Разворот		Прямо			Поворот направо		Поворот налево	Разворот			
Велосипеды	0	0				0			0						
Мотоциклы	1	0				0			0						
Легковые	34	76				104			1						
Микроавтобусы	2	2				7			0						
Средние автобусы (ПАЗ)	0	0				1			0						
Крупные автобусы	0	0				0			0						
Грузовые до 3,5 т	2	8				14			0						
Грузовые более до 3,5 т	2	0				0			0						
Автопоезд	0	4				2			0						
Итого:	41	90		0		128	0	0	1		0	0			
Пешеходы															

БЛАНК ОБСЛЕДОВАНИЙ ТРАНСПОРТНЫХ ПОТОКОВ															
Пункт №	Автодорога Р-297 / ул. Центральная (с. Владимировка)				схема узла										
точка №	11														
Дата и время	17.09.2019 утро (07.30-08.00)														
Вид транспорта	Направление движения														
	по трассе Р297								по дор. На Владимировку						
	в сторону Белогорска				в сторону Благовещенска				к перекрестку						
	Поворот направо	Прямо		Разворот		Прямо			Поворот направо		Поворот налево	Разворот			
Велосипеды	1	0				0			0						
Мотоциклы	2	0				0			0						
Легковые	51	133				394			1						
Микроавтобусы	2	9				8			1						
Средние автобусы (ПА3)	0	0				1			1						
Крупные автобусы	0	0				0			0						
Грузовые до 3,5 т	2	14				18			0						
Грузовые более до 3,5 т	3	0				2			0						
Автопоезд	0	8				4			0						
Итого:	61	164		0		427	0	0	3		0	0			
Пешеходы															

БЛАНК ОБСЛЕДОВАНИЙ ТРАНСПОРТНЫХ ПОТОКОВ															
Пункт №	Автодорога Р-297 / ул. Центральная (с. Владимировка)				схема узла										
точка №	11														
Дата и время	17.09.2019 утро (08.00-08.30)														
Вид транспорта	Направление движения														
	по трассе Р297								по дор. На Владимировку						
	в сторону Белогорска				в сторону Благовещенска				к перекрестку						
	Поворот направо	Прямо		Разворот		Прямо			Поворот направо		Поворот налево	Разворот			
Велосипеды	0	0				0			0						
Мотоциклы	0	0				0			0						
Легковые	57	158				343			3						
Микроавтобусы	1	7				12			1						
Средние автобусы (ПАЗ)	0	3				5			0						
Крупные автобусы	1	1				0			0						
Грузовые до 3,5 т	4	15				29			0						
Грузовые более до 3,5 т	4	6				2			0						
Автопоезд	0	9				3			0						
Итого:	67	199		0		394	0	0	4		0	0			
Пешеходы															

БЛАНК ОБСЛЕДОВАНИЙ ТРАНСПОРТНЫХ ПОТОКОВ															
Пункт №	Автодорога Р-297 / ул. Центральная (с. Владимировка)				схема узла										
точка №	11														
Дата и время	17.09.2019 утро (08.30-09.00)														
Вид транспорта	Направление движения														
	по трассе Р297								по дор. На Владимировку						
	в сторону Белогорска				в сторону Благовещенска				к перекрестку						
	Поворот направо	Прямо		Разворот		Прямо			Поворот направо		Поворот налево	Разворот			
Велосипеды	0	0				0			0						
Мотоциклы	0	0				0			0						
Легковые	47	139				298			6						
Микроавтобусы	3	9				11			0						
Средние автобусы (ПАЗ)	1	0				1			0						
Крупные автобусы	0	0				1			0						
Грузовые до 3,5 т	5	23				38			1						
Грузовые более до 3,5 т	8	9				11			1						
Автопоезд	1	9				4			0						
Итого:	65	189		0		364	0	0	8		0	0			
Пешеходы															

БЛАНК ОБСЛЕДОВАНИЙ ТРАНСПОРТНЫХ ПОТОКОВ															
Пункт №	Автодорога Р-297 / ул. Центральная (с. Владимировка)				схема узла										
точка №	11														
Дата и время	17.09.2019 утро (09.00-09.30)														
Вид транспорта	Направление движения														
	по трассе Р297								по дор. На Владимировку						
	в сторону Белогорска				в сторону Благовещенска				к перекрестку						
	Поворот направо	Прямо		Разворот		Прямо			Поворот направо		Поворот налево	Разворот			
Велосипеды	0	0			0				0						
Мотоциклы	0	0			0				0						
Легковые	49	141			273				2						
Микроавтобусы	2	9			13				1						
Средние автобусы (ПА3)	0	0			3				0						
Крупные автобусы	0	0			2				0						
Грузовые до 3,5 т	8	27			39				1						
Грузовые более до 3,5 т	3	14			16				1						
Автопоезд	1	7			6				0						
Итого:	63	198		0		352	0	0	5		0	0			
Пешеходы															

БЛАНК ОБСЛЕДОВАНИЙ ТРАНСПОРТНЫХ ПОТОКОВ															
Пункт №	Автодорога Р-297 / ул. Центральная (с. Владимировка)				схема узла										
точка №	11														
Дата и время	17.09.2019 утро (09.30-10.00)														
Вид транспорта	Направление движения														
	по трассе Р297								по дор. На Владимировку						
	в сторону Белогорска				в сторону Благовещенска				к перекрестку						
	Поворот направо	Прямо		Разворот		Прямо			Поворот направо		Поворот налево	Разворот			
Велосипеды	0	0				1			0						
Мотоциклы	0	0				0			3						
Легковые	51	148				260			0						
Микроавтобусы	1	6				6			0						
Средние автобусы (ПА3)	0	0				2			0						
Крупные автобусы	0	0				0			0						
Грузовые до 3,5 т	9	40				44			3						
Грузовые более до 3,5 т	6	13				12			0						
Автопоезд	0	7				9			0						
Итого:	67	214		0		334	0	0	6		0	0			
Пешеходы															

БЛАНК ОБСЛЕДОВАНИЙ ТРАНСПОРТНЫХ ПОТОКОВ															
Пункт №	Автодорога Р-297 / ул. Центральная (с. Владимировка)				схема узла										
точка №	11														
Дата и время	17.09.2019 утро (16.00-16.30)														
Вид транспорта	Направление движения														
	по трассе Р297								по дор. На Владимировку						
	в сторону Белогорска				в сторону Благовещенска				к перекрестку						
	Поворот направо	Прямо		Разворот		Прямо			Поворот направо		Поворот налево	Разворот			
Велосипеды	0	0				0			0						
Мотоциклы	0	0				0			0						
Легковые	54	147				163			3						
Микроавтобусы	0	8				5			1						
Средние автобусы (ПАЗ)	0	1				0			0						
Крупные автобусы	0	0				0			0						
Грузовые до 3,5 т	3	28				29			1						
Грузовые более до 3,5 т	1	2				7			0						
Автопоезд	0	5				8			0						
Итого:	58	191		0		212	0	0	5		0	0			
Пешеходы															

БЛАНК ОБСЛЕДОВАНИЙ ТРАНСПОРТНЫХ ПОТОКОВ															
Пункт №	Автодорога Р-297 / ул. Центральная (с. Владимировка)				схема узла										
точка №	11														
Дата и время	17.09.2019 утро (16.30-17.00)														
Вид транспорта	Направление движения														
	по трассе Р297								по дор. На Владимировку						
	в сторону Белогорска				в сторону Благовещенска				к перекрестку						
	Поворот направо	Прямо		Разворот		Прямо			Поворот направо		Поворот налево	Разворот			
Велосипеды	0	0				0			0						
Мотоциклы	0	0				0			0						
Легковые	46	205				228			2						
Микроавтобусы	0	5				9			0						
Средние автобусы (ПА3)	0	2				1			0						
Крупные автобусы	0	0				2			0						
Грузовые до 3,5 т	7	27				41			0						
Грузовые более до 3,5 т	0	6				11			0						
Автопоезд	2	10				6			0						
Итого:	55	255		0		298	0	0	2		0	0			
Пешеходы															

БЛАНК ОБСЛЕДОВАНИЙ ТРАНСПОРТНЫХ ПОТОКОВ															
Пункт №	Автодорога Р-297 / ул. Центральная (с. Владимировка)				схема узла										
точка №	11														
Дата и время	17.09.2019 утро (07.00-07.30)														
Вид транспорта	Направление движения														
	по трассе Р297								по дор. На Владимировку						
	в сторону Белогорска				в сторону Благовещенска				к перекрестку						
	Поворот направо	Прямо		Разворот		Прямо			Поворот направо		Поворот налево	Разворот			
Велосипеды	0	0				0			0						
Мотоциклы	0	0				0			0						
Легковые	77	239				254			3						
Микроавтобусы	0	3				2			0						
Средние автобусы (ПА3)	0	0				0			0						
Крупные автобусы	1	0				1			0						
Грузовые до 3,5 т	6	25				27			0						
Грузовые более до 3,5 т	1	0				3			0						
Автопоезд	0	5				6			0						
Итого:	85	272		0		293	0	0	3		0	0			
Пешеходы															

БЛАНК ОБСЛЕДОВАНИЙ ТРАНСПОРТНЫХ ПОТОКОВ															
Пункт №	Автодорога Р-297 / ул. Центральная (с. Владимировка)				схема узла										
точка №	11														
Дата и время	17.09.2019 утро (17.30-18.00)														
Вид транспорта	Направление движения														
	по трассе Р297								по дор. На Владимировку						
	в сторону Белогорска				в сторону Благовещенска				к перекрестку						
	Поворот направо	Прямо		Разворот		Прямо			Поворот направо		Поворот налево	Разворот			
Велосипеды	0	0				0			0						
Мотоциклы	0	0				0			0						
Легковые	102	254				222			6						
Микроавтобусы	1	6				6			0						
Средние автобусы (ПА3)	0	1				1			0						
Крупные автобусы	0	1				0			0						
Грузовые до 3,5 т	8	11				30			1						
Грузовые более до 3,5 т	0	1				3			0						
Автопоезд	0	8				4			0						
Итого:	111	282		0		266	0	0	7		0	0			
Пешеходы															

БЛАНК ОБСЛЕДОВАНИЙ ТРАНСПОРТНЫХ ПОТОКОВ															
Пункт №	Автодорога Р-297 / ул. Центральная (с. Владимировка)				схема узла										
точка №	11														
Дата и время	17.09.2019 утро (18.00-18.30)														
Вид транспорта	Направление движения														
	по трассе Р297								по дор. На Владимировку						
	в сторону Белогорска				в сторону Благовещенска				к перекрестку						
	Поворот направо	Прямо		Разворот		Прямо			Поворот направо		Поворот налево	Разворот			
Велосипеды	0	0				0			0						
Мотоциклы	0	0				0			0						
Легковые	98	231				223			1						
Микроавтобусы	4	0				7			0						
Средние автобусы (ПАЗ)	1	0				0			2						
Крупные автобусы	0	2				0			0						
Грузовые до 3,5 т	6	19				35			0						
Грузовые более до 3,5 т	0	1				5			0						
Автопоезд	0	7				8			0						
Итого:	109	260		0		278	0	0	3		0	0			
Пешеходы															

БЛАНК ОБСЛЕДОВАНИЙ ТРАНСПОРТНЫХ ПОТОКОВ															
Пункт №	Автодорога Р-297 / ул. Центральная (с. Владимировка)				схема узла										
точка №	11														
Дата и время	17.09.2019 утро (18.30-19.00)														
Вид транспорта	Направление движения														
	по трассе Р297								по дор. На Владимировку						
	в сторону Белогорска				в сторону Благовещенска				к перекрестку						
	Поворот направо	Прямо		Разворот		Прямо			Поворот направо		Поворот налево	Разворот			
Велосипеды	0	0				0			0						
Мотоциклы	0	0				1			0						
Легковые	89	230				239			6						
Микроавтобусы	4	7				7			0						
Средние автобусы (ПА3)	1	0				1			0						
Крупные автобусы	0	1				0			0						
Грузовые до 3,5 т	3	20				17			0						
Грузовые более до 3,5 т	1	2				3			1						
Автопоезд	0	4				2			0						
Итого:	98	264		0		270	0	0	7		0	0			
Пешеходы															

12. Пересечение ул. 50 лет Октября и ул. Тенистая

В сторону ул. Конная

В сторону ул. Театральная

В сторону ул. Калинина

В сторону ж.д. вокзала

БЛАНК ОБСЛЕДОВАНИЙ ТРАНСПОРТНЫХ ПОТОКОВ																
Пункт №	ул. 50 лет Октября / ул. Тенистая				схема узла											
точка №	12															
Дата и время	18.09.2019 утро (07:00-07:30)															
Вид транспорта	Направление движения															
	ул. 50 лет Октября								ул. Тенистая							
	в сторону ул. Конная				В сторону ж.д. вокзала				в сторону ул. Театральная				в сторону ул. Калинина			
	Поворот направо	Прямо	Поворот налево	Разворот	Поворот направо	Прямо	Поворот налево	Разворот	Поворот направо	Прямо	Поворот налево	Разворот	Поворот направо	Прямо	Поворот налево	Разворот
Велосипеды	0	0	0	0	0	0	0	0	0	0	0	0	0	0	0	0
Мотоциклы	0	0	0	0	0	0	0	0	0	0	0	0	0	0	0	0
Легковые	36	104	10	0	73	72	62	0	30	41	13	1	15	61	55	0
Микроавтобусы	0	1	1	0	2	4	2	0	0	0	1	0	0	0	2	0
Средние автобусы (ПАЗ)	0	0	1	0	3	0	4	0	3	3	0	0	0	3	4	0
Крупные автобусы	0	0	0	0	1	0	1	0	0	0	0	0	0	0	1	0
Грузовые до 3,5 т	0	1	0	0	5	4	3	0	0	0	0	0	1	0	4	0
Грузовые более 3,5 т	0	0	0	0	3	1	0	0	0	0	0	0	0	0	1	0
Автопоезд	0	0	0	0	0	0	0	0	0	0	0	0	0	0	0	0
Итого:	36	106	12	0	87	81	72	0	33	44	14	1	16	64	67	0
Пешеходы	Переход №1				Переход №2				Переход №3				Переход №4			
	0				0				0				0			
БЛАНК ОБСЛЕДОВАНИЙ ТРАНСПОРТНЫХ ПОТОКОВ																
Пункт №	ул. 50 лет Октября / ул. Тенистая				схема узла											
точка №	12															
Дата и время	18.09.2019 утро (07:30-08:00)															
Вид транспорта	Направление движения															
	ул. 50 лет Октября								ул. Тенистая							
	в сторону ул. Конная				В сторону ж.д. вокзала				в сторону ул. Театральная				в сторону ул. Калинина			
	Поворот направо	Прямо	Поворот налево	Разворот	Поворот направо	Прямо	Поворот налево	Разворот	Поворот направо	Прямо	Поворот налево	Разворот	Поворот направо	Прямо	Поворот налево	Разворот
Велосипеды	0	0	0	0	0	0	1	0	1	1	0	0	0	0	0	0
Мотоциклы	0	0	1	0	0	0	0	0	0	0	0	0	0	0	1	0
Легковые	40	226	53	0	132	125	56	0	79	111	44	0	44	49	143	1
Микроавтобусы	0	3	1	0	1	1	0	0	1	0	1	0	1	0	1	0
Средние автобусы (ПАЗ)	0	0	0	0	4	0	2	0	4	4	0	0	0	4	3	0
Крупные автобусы	0	0	0	0	0	0	0	0	0	0	0	0	0	0	0	0
Грузовые до 3,5 т	1	3	1	0	1	1	4	0	3	2	1	0	0	1	5	0
Грузовые более 3,5 т	0	2	0	0	1	0	2	0	0	0	0	0	0	1	0	0
Автопоезд	0	0	0	0	0	6	0	0	0	0	1	0	0	0	0	0
Итого:	41	234	56	0	139	133	65	0	88	118	47	0	45	55	153	1
Пешеходы	Переход №1				Переход №2				Переход №3				Переход №4			
	0				0				0				0			

БЛАНК ОБСЛЕДОВАНИЙ ТРАНСПОРТНЫХ ПОТОКОВ																
Пункт №	ул. 50 лет Октября / ул. Тенистая				схема узла											
точка №	12															
Дата и время	18.09.2019 утро (08:00-08:30)															
Вид транспорта	Направление движения															
	ул. 50 лет Октября								ул. Тенистая							
	в сторону ул. Конная				В сторону ж.д. вокзала				в сторону ул. Театральная				в сторону ул. Калинина			
	Поворот направо	Прямо	Поворот налево	Разворот	Поворот направо	Прямо	Поворот налево	Разворот	Поворот направо	Прямо	Поворот налево	Разворот	Поворот направо	Прямо	Поворот налево	Разворот
Велосипеды	1	2	0	0	0	0	0	0	0	1	0	0	0	0	0	0
Мотоциклы	0	1	0	0	0	0	0	0	1	0	0	0	0	0	0	0
Легковые	23	194	37	0	155	86	43	1	38	40	31	0	14	35	143	1
Микроавтобусы	0	1	2	0	0	1	0	0	0	0	0	0	0	0	2	0
Средние автобусы (ПАЗ)	0	0	0	0	6	0	5	0	2	4	0	0	1	2	3	0
Крупные автобусы	0	0	0	0	1	0	0	0	0	0	0	0	0	0	0	0
Грузовые до 3,5 т	0	8	2	0	3	4	3	0	1	1	2	0	1	0	4	0
Грузовые более 3,5 т	1	0	0	0	2	1	1	0	1	4	1	0	0	0	0	0
Автопоезд	0	0	0	0	0	1	0	0	0	0	2	0	0	0	0	0
Итого:	25	206	41	0	167	93	52	1	43	50	36	0	16	37	152	1
Пешеходы	Переход №1				Переход №2				Переход №3				Переход №4			
	0				0				0				0			
БЛАНК ОБСЛЕДОВАНИЙ ТРАНСПОРТНЫХ ПОТОКОВ																
Пункт №	ул. 50 лет Октября / ул. Тенистая				схема узла											
точка №	12															
Дата и время	18.09.2019 утро (08:00-09:00)															
Вид транспорта	Направление движения															
	ул. 50 лет Октября								ул. Тенистая							
	в сторону ул. Конная				В сторону ж.д. вокзала				в сторону ул. Театральная				в сторону ул. Калинина			
	Поворот направо	Прямо	Поворот налево	Разворот	Поворот направо	Прямо	Поворот налево	Разворот	Поворот направо	Прямо	Поворот налево	Разворот	Поворот направо	Прямо	Поворот налево	Разворот
Велосипеды	1	0	0	0	0	0	0	0	0	1	0	0	0	0	0	0
Мотоциклы	0	0	0	0	0	0	0	0	1	0	0	0	0	0	0	0
Легковые	38	155	23	0	118	104	45	0	36	41	11	1	8	42	122	1
Микроавтобусы	0	3	0	0	1	2	1	0	1	0	2	0	0	0	2	0
Средние автобусы (ПАЗ)	0	1	0	0	4	0	3	0	5	3	0	0	0	5	3	0
Крупные автобусы	0	0	0	0	1	0	0	0	0	0	0	0	0	0	1	0
Грузовые до 3,5 т	2	18	1	0	8	11	1	0	3	2	1	0	1	0	2	0
Грузовые более 3,5 т	1	5	0	0	2	2	2	0	5	0	1	0	0	0	0	0
Автопоезд	0	0	0	0	0	0	0	0	0	0	0	0	0	0	0	0
Итого:	42	182	24	0	134	119	52	0	51	47	15	1	9	47	130	1
Пешеходы	Переход №1				Переход №2				Переход №3				Переход №4			
	0				0				0				0			

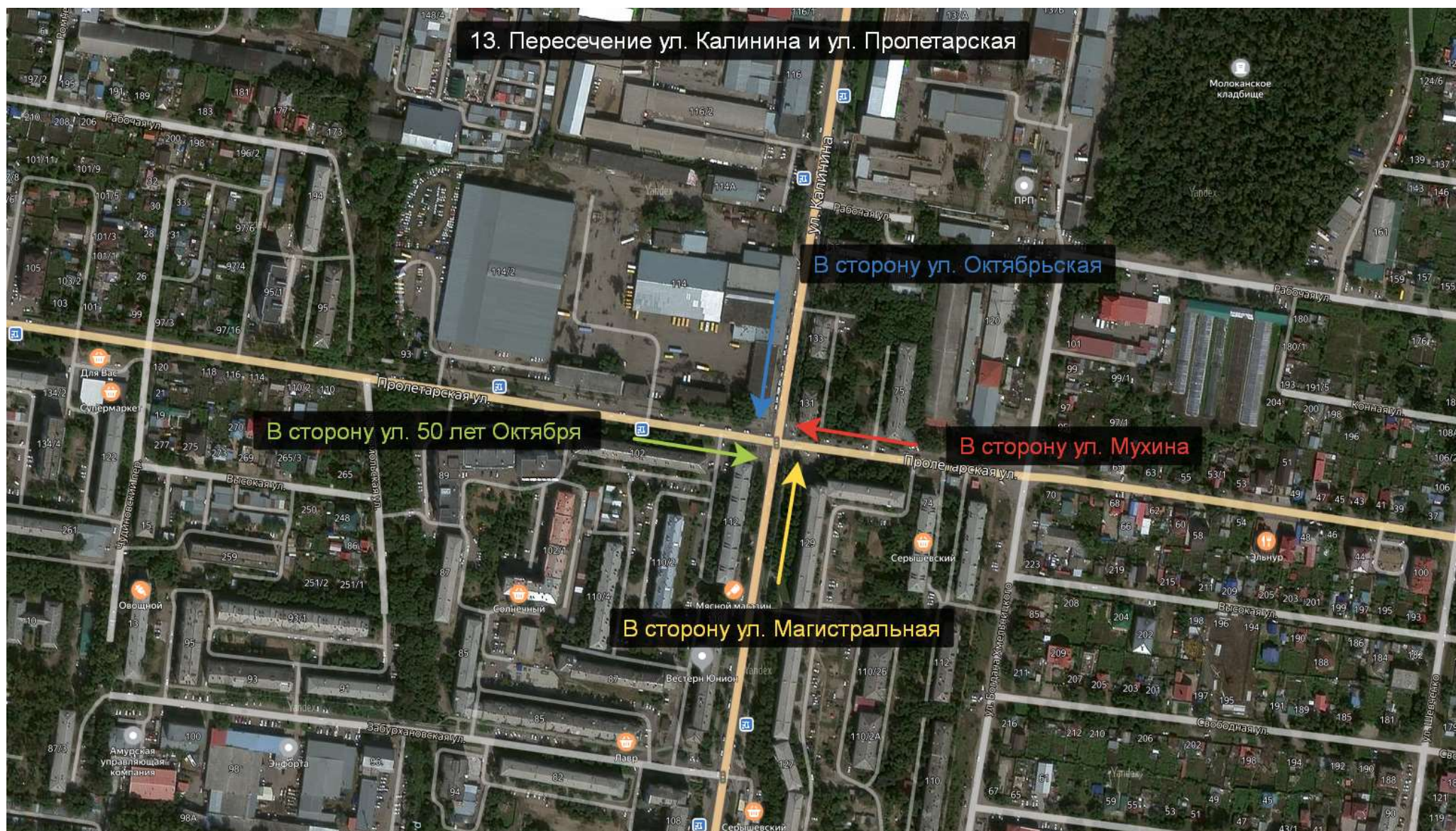
БЛАНК ОБСЛЕДОВАНИЙ ТРАНСПОРТНЫХ ПОТОКОВ																
Пункт №	ул. 50 лет Октября / ул. Тенистая				схема узла											
точка №	12															
Дата и время	18.09.2019 утро (09:00-09:30)															
Вид транспорта	Направление движения															
	ул. 50 лет Октября								ул. Тенистая							
	в сторону ул. Конная				В сторону ж.д. вокзала				в сторону ул. Театральная				в сторону ул. Калинина			
	Поворот направо	Прямо	Поворот налево	Разворот	Поворот направо	Прямо	Поворот налево	Разворот	Поворот направо	Прямо	Поворот налево	Разворот	Поворот направо	Прямо	Поворот налево	Разворот
Велосипеды	0	0	0	0	0	2	0	0	0	0	0	0	0	0	0	0
Мотоциклы	0	0	0	0	0	0	0	0	0	0	0	0	0	0	0	0
Легковые	31	125	20	0	132	96	69	1	70	107	37	0	11	66	138	0
Микроавтобусы	0	2	0	0	2	7	3	0	1	2	1	0	1	1	5	0
Средние автобусы (ПАЗ)	0	0	0	0	3	0	4	0	3	4	0	0	0	2	3	0
Крупные автобусы	0	0	0	0	1	0	0	0	0	0	0	0	0	0	2	0
Грузовые до 3,5 т	3	10	0	0	7	13	2	1	1	2	1	0	1	2	7	0
Грузовые более 3,5 т	0	1	0	0	0	3	1	0	1	0	0	0	0	2	3	0
Автопоезд	0	1	0	0	0	0	0	0	1	0	0	0	0	1	0	0
Итого:	34	139	20	0	145	121	79	2	77	115	39	0	13	74	158	0
Пешеходы	Переход №1				Переход №2				Переход №3				Переход №4			
	0				0				0				0			
БЛАНК ОБСЛЕДОВАНИЙ ТРАНСПОРТНЫХ ПОТОКОВ																
Пункт №	ул. 50 лет Октября / ул. Тенистая				схема узла											
точка №	12															
Дата и время	18.09.2019 утро (09:30-10:00)															
Вид транспорта	Направление движения															
	ул. 50 лет Октября								ул. Тенистая							
	в сторону ул. Конная				В сторону ж.д. вокзала				в сторону ул. Театральная				в сторону ул. Калинина			
	Поворот направо	Прямо	Поворот налево	Разворот	Поворот направо	Прямо	Поворот налево	Разворот	Поворот направо	Прямо	Поворот налево	Разворот	Поворот направо	Прямо	Поворот налево	Разворот
Велосипеды	0	0	0	0	0	0	0	0	0	0	0	0	0	1	0	0
Мотоциклы	0	0	0	0	0	0	0	0	0	0	0	0	0	0	0	0
Легковые	17	141	18	0	122	163	39	0	43	70	24	0	13	36	134	0
Микроавтобусы	1	0	2	0	2	4	0	0	1	0	3	0	0	0	2	0
Средние автобусы (ПАЗ)	0	0	0	0	3	0	2	0	3	2	0	0	0	4	3	0
Крупные автобусы	0	0	0	0	0	0	0	0	0	0	0	0	0	0	1	0
Грузовые до 3,5 т	1	15	0	0	10	23	4	0	4	2	2	0	0	1	9	0
Грузовые более 3,5 т	0	3	0	0	3	1	1	0	0	3	0	0	1	1	1	0
Автопоезд	0	0	0	0	0	1	0	0	0	0	1	0	0	0	0	0
Итого:	19	159	20	0	140	192	46	0	51	77	30	0	14	43	150	0
Пешеходы	Переход №1				Переход №2				Переход №3				Переход №4			
	0				0				0				0			

БЛАНК ОБСЛЕДОВАНИЙ ТРАНСПОРТНЫХ ПОТОКОВ																
Пункт №	ул. 50 лет Октября / ул. Тенистая				схема узла											
точка №	12															
Дата и время	18.09.2019 утро (16:00-16:30)															
Вид транспорта	Направление движения															
	ул. 50 лет Октября								ул. Тенистая							
	в сторону ул. Конная				В сторону ж.д. вокзала				в сторону ул. Театральная				в сторону ул. Калинина			
	Поворот направо	Прямо	Поворот налево	Разворот	Поворот направо	Прямо	Поворот налево	Разворот	Поворот направо	Прямо	Поворот налево	Разворот	Поворот направо	Прямо	Поворот налево	Разворот
Велосипеды	0	0	0	0	0	0	0	0	0	0	0	0	0	0	0	0
Мотоциклы	0	0	0	0	0	0	0	0	0	0	0	0	0	0	0	0
Легковые	39	95	20	0	100	98	58	3	38	78	21	0	20	77	122	0
Микроавтобусы	0	1	0	0	3	1	2	0	0	3	0	0	0	1	5	0
Средние автобусы (ПАЗ)	0	0	0	0	3	0	2	0	3	2	0	0	0	2	3	0
Крупные автобусы	1	0	0	0	1	0	0	0	0	0	0	0	0	0	1	0
Грузовые до 3,5 т	2	10	0	0	2	7	6	0	3	5	1	0	0	2	6	0
Грузовые более 3,5 т	0	0	0	0	2	2	4	0	2	0	1	0	0	1	1	0
Автопоезд	0	4	0	0	0	1	0	0	0	0	0	0	0	0	0	0
Итого:	42	110	20	0	111	109	72	3	46	88	23	0	20	83	138	0
Пешеходы	Переход №1				Переход №2				Переход №3				Переход №4			
	0				0				0				0			
БЛАНК ОБСЛЕДОВАНИЙ ТРАНСПОРТНЫХ ПОТОКОВ																
Пункт №	ул. 50 лет Октября / ул. Тенистая				схема узла											
точка №	12															
Дата и время	18.09.2019 утро (16:30-17:00)															
Вид транспорта	Направление движения															
	ул. 50 лет Октября								ул. Тенистая							
	в сторону ул. Конная				В сторону ж.д. вокзала				в сторону ул. Театральная				в сторону ул. Калинина			
	Поворот направо	Прямо	Поворот налево	Разворот	Поворот направо	Прямо	Поворот налево	Разворот	Поворот направо	Прямо	Поворот налево	Разворот	Поворот направо	Прямо	Поворот налево	Разворот
Велосипеды	0	0	0	0	0	0	0	0	0	1	0	0	0	1	0	0
Мотоциклы	0	0	0	0	0	0	0	0	0	0	0	0	0	0	0	0
Легковые	17	98	23	0	115	128	22	0	47	67	24	0	27	26	129	1
Микроавтобусы	0	3	0	0	0	1	0	0	0	0	0	0	0	1	4	0
Средние автобусы (ПАЗ)	0	0	0	0	4	0	4	0	4	4	0	0	0	4	4	0
Крупные автобусы	0	0	0	0	0	0	0	0	0	1	0	0	0	0	0	0
Грузовые до 3,5 т	1	8	2	0	7	10	0	0	0	2	3	0	1	1	6	0
Грузовые более 3,5 т	0	3	0	0	1	0	0	0	1	0	0	0	0	1	0	0
Автопоезд	0	2	0	0	0	1	0	0	0	0	0	0	0	0	0	0
Итого:	18	114	25	0	127	140	26	0	52	75	27	0	28	34	143	1
Пешеходы	Переход №1				Переход №2				Переход №3				Переход №4			
	0				0				0				0			

БЛАНК ОБСЛЕДОВАНИЙ ТРАНСПОРТНЫХ ПОТОКОВ																
Пункт №	ул. 50 лет Октября / ул. Тенистая				схема узла											
точка №	12															
Дата и время	18.09.2019 утро (17:00-17:30)															
Вид транспорта	Направление движения															
	ул. 50 лет Октября								ул. Тенистая							
	в сторону ул. Конная				В сторону ж.д. вокзала				в сторону ул. Театральная				в сторону ул. Калинина			
	Поворот направо	Прямо	Поворот налево	Разворот	Поворот направо	Прямо	Поворот налево	Разворот	Поворот направо	Прямо	Поворот налево	Разворот	Поворот направо	Прямо	Поворот налево	Разворот
Велосипеды	0	0	0	0	0	1	0	0	1	0	1	0	0	1	0	0
Мотоциклы	0	0	0	0	0	0	0	0	0	1	0	0	1	1	0	0
Легковые	24	118	53	0	99	166	23	2	22	48	23	0	27	32	150	1
Микроавтобусы	0	5	3	0	1	1	0	0	0	0	0	0	0	1	3	0
Средние автобусы (ПАЗ)	0	0	0	0	5	0	3	0	3	3	0	0	0	3	4	0
Крупные автобусы	0	0	0	0	1	0	0	0	0	0	0	0	0	0	0	0
Грузовые до 3,5 т	1	9	0	0	6	12	1	0	2	0	0	0	0	1	4	0
Грузовые более 3,5 т	0	0	0	0	0	3	0	0	0	0	0	0	0	0	0	0
Автопоезд	0	0	0	0	0	0	0	0	0	0	0	0	0	0	0	0
Итого:	25	132	56	0	112	183	27	2	28	52	24	0	28	39	161	1
Пешеходы	Переход №1				Переход №2				Переход №3				Переход №4			
	0				0				0				0			
БЛАНК ОБСЛЕДОВАНИЙ ТРАНСПОРТНЫХ ПОТОКОВ																
Пункт №	ул. 50 лет Октября / ул. Тенистая				схема узла											
точка №	12															
Дата и время	18.09.2019 утро (17:30-18:00)															
Вид транспорта	Направление движения															
	ул. 50 лет Октября								ул. Тенистая							
	в сторону ул. Конная				В сторону ж.д. вокзала				в сторону ул. Театральная				в сторону ул. Калинина			
	Поворот направо	Прямо	Поворот налево	Разворот	Поворот направо	Прямо	Поворот налево	Разворот	Поворот направо	Прямо	Поворот налево	Разворот	Поворот направо	Прямо	Поворот налево	Разворот
Велосипеды	0	0	0	0	0	0	0	0	0	0	0	0	0	0	0	0
Мотоциклы	0	0	0	0	0	0	1	0	0	0	0	0	0	0	0	0
Легковые	23	143	45	0	124	123	35	3	27	38	11	0	31	30	157	0
Микроавтобусы	0	2	0	0	5	1	0	0	0	0	0	0	0	0	0	0
Средние автобусы (ПАЗ)	0	0	0	0	4	0	4	0	2	3	0	0	0	2	2	0
Крупные автобусы	0	0	0	0	1	0	0	0	0	0	0	0	0	0	2	0
Грузовые до 3,5 т	0	2	0	0	5	6	2	0	0	1	1	0	0	0	4	0
Грузовые более 3,5 т	0	1	0	0	0	1	0	0	0	0	0	0	0	0	1	0
Автопоезд	0	0	0	0	0	0	0	0	0	0	0	0	0	0	0	0
Итого:	23	148	45	0	139	131	42	3	29	42	12	0	31	32	166	0
Пешеходы	Переход №1				Переход №2				Переход №3				Переход №4			
	0				0				0				0			

БЛАНК ОБСЛЕДОВАНИЙ ТРАНСПОРТНЫХ ПОТОКОВ																
Пункт №	ул. 50 лет Октября / ул. Тенистая				схема узла											
точка №	12															
Дата и время	18.09.2019 утро (18:00-18:30)															
Вид транспорта	Направление движения															
	ул. 50 лет Октября								ул. Тенистая							
	в сторону ул. Конная				В сторону ж.д. вокзала				в сторону ул. Театральная				в сторону ул. Калинина			
	Поворот направо	Прямо	Поворот налево	Разворот	Поворот направо	Прямо	Поворот налево	Разворот	Поворот направо	Прямо	Поворот налево	Разворот	Поворот направо	Прямо	Поворот налево	Разворот
Велосипеды	0	0	0	0	0	0	0	0	0	0	0	0	0	0	0	0
Мотоциклы	0	0	0	0	0	0	0	0	0	0	0	0	0	0	0	0
Легковые	17	111	35	0	128	147	36	1	29	35	18	0	37	43	169	0
Микроавтобусы	0	0	0	0	4	0	0	0	0	0	1	0	0	0	2	0
Средние автобусы (ПАЗ)	0	0	0	0	2	0	3	0	4	3	0	0	0	4	4	0
Крупные автобусы	0	0	0	0	0	0	0	0	0	0	0	0	0	0	1	0
Грузовые до 3,5 т	0	3	1	0	1	7	2	0	2	0	1	0	0	0	5	0
Грузовые более 3,5 т	0	1	0	0	0	1	0	0	0	0	0	0	0	1	1	0
Автопоезд	0	0	0	0	0	0	0	0	0	0	0	0	0	0	0	0
Итого:	17	115	36	0	135	155	41	1	35	38	20	0	37	48	182	0
Пешеходы	Переход №1				Переход №2				Переход №3				Переход №4			
	0				0				0				0			
БЛАНК ОБСЛЕДОВАНИЙ ТРАНСПОРТНЫХ ПОТОКОВ																
Пункт №	ул. 50 лет Октября / ул. Тенистая				схема узла											
точка №	12															
Дата и время	18.09.2019 утро (18:30-19:00)															
Вид транспорта	Направление движения															
	ул. 50 лет Октября								ул. Тенистая							
	в сторону ул. Конная				В сторону ж.д. вокзала				в сторону ул. Театральная				в сторону ул. Калинина			
	Поворот направо	Прямо	Поворот налево	Разворот	Поворот направо	Прямо	Поворот налево	Разворот	Поворот направо	Прямо	Поворот налево	Разворот	Поворот направо	Прямо	Поворот налево	Разворот
Велосипеды	0	1	0	0	0	0	0	0	0	1	0	0	0	0	0	0
Мотоциклы	0	0	0	0	0	0	0	0	0	0	0	0	0	0	0	0
Легковые	36	83	24	1	98	112	70	0	30	64	16	1	16	67	153	1
Микроавтобусы	1	1	0	0	2	1	0	0	0	0	0	0	0	1	2	0
Средние автобусы (ПАЗ)	0	0	0	0	4	0	3	0	3	4	0	0	0	4	3	0
Крупные автобусы	0	0	0	0	1	0	0	0	0	0	0	0	0	0	1	0
Грузовые до 3,5 т	1	7	0	0	0	4	0	0	1	1	0	0	1	1	1	0
Грузовые более 3,5 т	1	0	0	0	0	1	0	0	0	0	0	0	0	0	0	0
Автопоезд	1	0	0	0	0	0	0	0	0	0	0	0	0	0	0	0
Итого:	40	92	24	1	105	118	73	0	34	70	16	1	17	73	160	1
Пешеходы	Переход №1				Переход №2				Переход №3				Переход №4			
	0				0				0				0			

13. Пересечение ул. Калинина и ул. Пролетарская



БЛАНК ОБСЛЕДОВАНИЙ ТРАНСПОРТНЫХ ПОТОКОВ																
Пункт №	ул. Калинина / ул. Пролетарская				схема узла											
точка №	13															
Дата и время	18.09.2019 утро (07:00-07:30)															
Вид транспорта	Направление движения															
	Ул. Пролетарская								Ул. Калинина							
	в сторону ул. 50 лет Октября				В сторону ул. Мухина				в сторону ул. Магистральная				в сторону ул. Октябрьская			
	Поворот направо	Прямо	Поворот налево	Разворот	Поворот направо	Прямо	Поворот налево	Разворот	Поворот направо	Прямо	Поворот налево	Разворот	Поворот направо	Прямо	Поворот налево	Разворот
Велосипеды	0	0	0	0	0	0	0	0	2	4	0	0	0	4	0	0
Мотоциклы	0	0	0	0	0	0	0	0	0	0	0	0	0	0	0	0
Легковые	27	77	14	0	61	71	6	0	19	134	18	2	12	155	77	0
Микроавтобусы	1	3	1	0	1	3	1	0	1	17	6	0	2	6	2	0
Средние автобусы (ПАЗ)	3	1	0	0	0	0	0	0	0	16	1	0	0	19	1	0
Крупные автобусы	4	2	0	0	0	0	0	0	0	8	1	0	0	8	0	0
Грузовые до 3,5 т	1	2	1	0	3	1	0	0	1	3	1	0	0	4	1	0
Грузовые более 3,5 т	0	0	0	0	0	0	0	0	0	1	0	0	1	0	0	0
Автопоезд	0	1	1	0	0	0	0	0	0	0	0	0	0	0	0	0
Итого:	36	86	17	0	65	75	7	0	23	183	27	2	15	196	81	0
Пешеходы	Переход №1				Переход №2				Переход №3				Переход №4			
	23				20				21				5			
БЛАНК ОБСЛЕДОВАНИЙ ТРАНСПОРТНЫХ ПОТОКОВ																
Пункт №	ул. Калинина / ул. Пролетарская				схема узла											
точка №	13															
Дата и время	18.09.2019 утро (07:30-08:00)															
Вид транспорта	Направление движения															
	Ул. Пролетарская								Ул. Калинина							
	в сторону ул. 50 лет Октября				В сторону ул. Мухина				в сторону ул. Магистральная				в сторону ул. Октябрьская			
	Поворот направо	Прямо	Поворот налево	Разворот	Поворот направо	Прямо	Поворот налево	Разворот	Поворот направо	Прямо	Поворот налево	Разворот	Поворот направо	Прямо	Поворот налево	Разворот
Велосипеды	0	2	0	0	0	0	0	0	0	2	0	0	0	0	0	0
Мотоциклы	0	0	0	0	0	0	0	0	0	1	0	0	0	0	0	0
Легковые	50	183	29	0	122	162	25	0	34	313	69	11	18	258	166	0
Микроавтобусы	1	3	2	0	2	4	1	0	1	11	1	0	3	8	6	0
Средние автобусы (ПАЗ)	4	0	0	0	0	2	0	0	0	17	4	0	0	15	0	0
Крупные автобусы	3	0	0	0	0	0	0	0	0	7	1	0	0	5	0	0
Грузовые до 3,5 т	2	3	1	0	2	2	0	0	3	4	3	0	1	5	2	0
Грузовые более 3,5 т	0	0	0	0	1	0	0	0	1	3	0	0	0	0	1	0
Автопоезд	0	1	0	0	0	0	0	0	0	0	0	0	1	1	0	0
Итого:	60	192	32	0	127	170	26	0	39	358	78	11	23	292	175	0
Пешеходы	Переход №1				Переход №2				Переход №3				Переход №4			
	41				50				38				25			

БЛАНК ОБСЛЕДОВАНИЙ ТРАНСПОРТНЫХ ПОТОКОВ																
Пункт №	ул. Калинина / ул. Пролетарская				схема узла											
точка №	13															
Дата и время	18.09.2019 утро (08:00-08:30)															
Вид транспорта	Направление движения															
	Ул. Пролетарская								Ул. Калинина							
	в сторону ул. 50 лет Октября				В сторону ул. Мухина				в сторону ул. Магистральная				в сторону ул. Октябрьская			
	Поворот направо	Прямо	Поворот налево	Разворот	Поворот направо	Прямо	Поворот налево	Разворот	Поворот направо	Прямо	Поворот налево	Разворот	Поворот направо	Прямо	Поворот налево	Разворот
Велосипеды	0	1	0	0	0	0	0	0	0	6	0	0	0	1	0	0
Мотоциклы	0	0	0	0	0	1	0	0	0	0	0	0	0	0	0	0
Легковые	54	135	37	0	113	130	12	0	31	316	59	9	21	224	148	0
Микроавтобусы	2	8	2	0	7	5	3	0	0	9	2	0	7	9	6	0
Средние автобусы (ПА3)	2	0	0	0	0	0	0	0	0	23	7	0	0	26	0	0
Крупные автобусы	1	1	0	0	0	0	0	0	0	9	1	0	0	3	0	0
Грузовые до 3,5 т	2	2	0	0	3	7	1	0	0	12	0	0	3	8	3	0
Грузовые более 3,5 т	1	4	0	0	3	1	0	0	0	0	0	0	0	1	2	0
Автопоезд	0	1	0	0	0	2	0	0	0	1	0	0	0	0	1	0
Итого:	62	152	39	0	126	146	16	0	31	376	69	9	31	272	160	0
Пешеходы	Переход №1				Переход №2				Переход №3				Переход №4			
	35				23				13				13			
БЛАНК ОБСЛЕДОВАНИЙ ТРАНСПОРТНЫХ ПОТОКОВ																
Пункт №	ул. Калинина / ул. Пролетарская				схема узла											
точка №	13															
Дата и время	18.09.2019 утро (08:30-09:00)															
Вид транспорта	Направление движения															
	Ул. Пролетарская								Ул. Калинина							
	в сторону ул. 50 лет Октября				В сторону ул. Мухина				в сторону ул. Магистральная				в сторону ул. Октябрьская			
	Поворот направо	Прямо	Поворот налево	Разворот	Поворот направо	Прямо	Поворот налево	Разворот	Поворот направо	Прямо	Поворот налево	Разворот	Поворот направо	Прямо	Поворот налево	Разворот
Велосипеды	0	0	0	0	0	0	0	0	0	4	0	0	0	0	0	0
Мотоциклы	1	0	0	0	0	0	0	0	0	0	0	0	0	0	0	0
Легковые	52	138	29	0	113	126	24	0	27	297	56	13	26	251	154	0
Микроавтобусы	5	9	0	0	11	6	2	0	2	15	4	0	5	7	6	0
Средние автобусы (ПА3)	3	0	0	0	0	0	0	0	0	18	3	0	2	18	0	0
Крупные автобусы	2	0	0	0	0	0	0	0	0	6	1	0	0	7	0	0
Грузовые до 3,5 т	2	8	2	0	3	6	0	0	0	10	1	0	0	6	2	0
Грузовые более 3,5 т	1	1	0	0	2	2	0	0	0	4	1	0	1	2	6	0
Автопоезд	0	1	2	0	0	0	0	0	0	0	0	0	1	2	0	0
Итого:	66	157	33	0	129	140	26	0	29	354	66	13	35	293	168	0
Пешеходы	Переход №1				Переход №2				Переход №3				Переход №4			
	35				19				22				12			

БЛАНК ОБСЛЕДОВАНИЙ ТРАНСПОРТНЫХ ПОТОКОВ																
Пункт №	ул. Калинина / ул. Пролетарская				схема узла											
точка №	13															
Дата и время	18.09.2019 утро (09:00-09:30)															
Вид транспорта	Направление движения															
	Ул. Пролетарская								Ул. Калинина							
	в сторону ул. 50 лет Октября				В сторону ул. Мухина				в сторону ул. Магистральная				в сторону ул. Октябрьская			
	Поворот направо	Прямо	Поворот налево	Разворот	Поворот направо	Прямо	Поворот налево	Разворот	Поворот направо	Прямо	Поворот налево	Разворот	Поворот направо	Прямо	Поворот налево	Разворот
Велосипеды	0	0	0	0	0	0	0	0	0	0	0	0	0	1	0	0
Мотоциклы	0	0	0	0	0	0	0	0	0	0	0	0	0	0	0	0
Легковые	47	118	23	0	113	131	16	0	27	251	46	5	23	251	121	0
Микроавтобусы	9	5	1	0	5	11	1	0	0	16	5	0	3	10	2	0
Средние автобусы (ПА3)	2	0	0	0	0	0	0	0	0	14	3	0	0	22	0	0
Крупные автобусы	4	0	0	0	1	3	0	0	0	10	1	0	0	6	0	0
Грузовые до 3,5 т	3	11	3	0	4	13	0	0	1	15	3	0	2	11	5	0
Грузовые более 3,5 т	0	5	2	0	2	1	0	0	1	6	1	0	2	0	4	0
Автопоезд	1	0	0	0	1	2	0	0	0	0	0	0	0	1	1	0
Итого:	66	139	29	0	126	161	17	0	29	312	59	5	30	302	133	0
Пешеходы	Переход №1				Переход №2				Переход №3				Переход №4			
	39				20				7				21			

БЛАНК ОБСЛЕДОВАНИЙ ТРАНСПОРТНЫХ ПОТОКОВ																
Пункт №	ул. Калинина / ул. Пролетарская				схема узла											
точка №	13															
Дата и время	18.09.2019 утро (09:30-10:00)															
Вид транспорта	Направление движения															
	Ул. Пролетарская								Ул. Калинина							
	в сторону ул. 50 лет Октября				В сторону ул. Мухина				в сторону ул. Магистральная				в сторону ул. Октябрьская			
	Поворот направо	Прямо	Поворот налево	Разворот	Поворот направо	Прямо	Поворот налево	Разворот	Поворот направо	Прямо	Поворот налево	Разворот	Поворот направо	Прямо	Поворот налево	Разворот
Велосипеды	0	0	0	0	0	0	0	0	0	3	0	0	0	1	0	0
Мотоциклы	0	0	0	0	0	0	0	0	0	1	0	0	0	0	0	0
Легковые	38	147	32	0	118	163	9	0	27	278	49	4	34	255	117	1
Микроавтобусы	5	6	2	0	4	22	1	0	0	13	3	0	4	11	11	0
Средние автобусы (ПА3)	3	0	0	0	0	0	0	0	0	15	4	0	0	14	0	0
Крупные автобусы	1	1	0	0	1	1	0	0	1	8	1	0	0	1	0	0
Грузовые до 3,5 т	2	10	0	0	7	18	0	0	3	21	3	0	5	15	16	0
Грузовые более 3,5 т	0	4	3	0	6	3	0	0	0	2	0	0	1	5	5	0
Автопоезд	0	1	1	0	4	1	0	0	0	1	3	0	0	1	4	0
Итого:	49	169	38	0	140	208	10	0	31	342	63	4	44	303	153	1
Пешеходы	Переход №1				Переход №2				Переход №3				Переход №4			
	25				31				8				13			

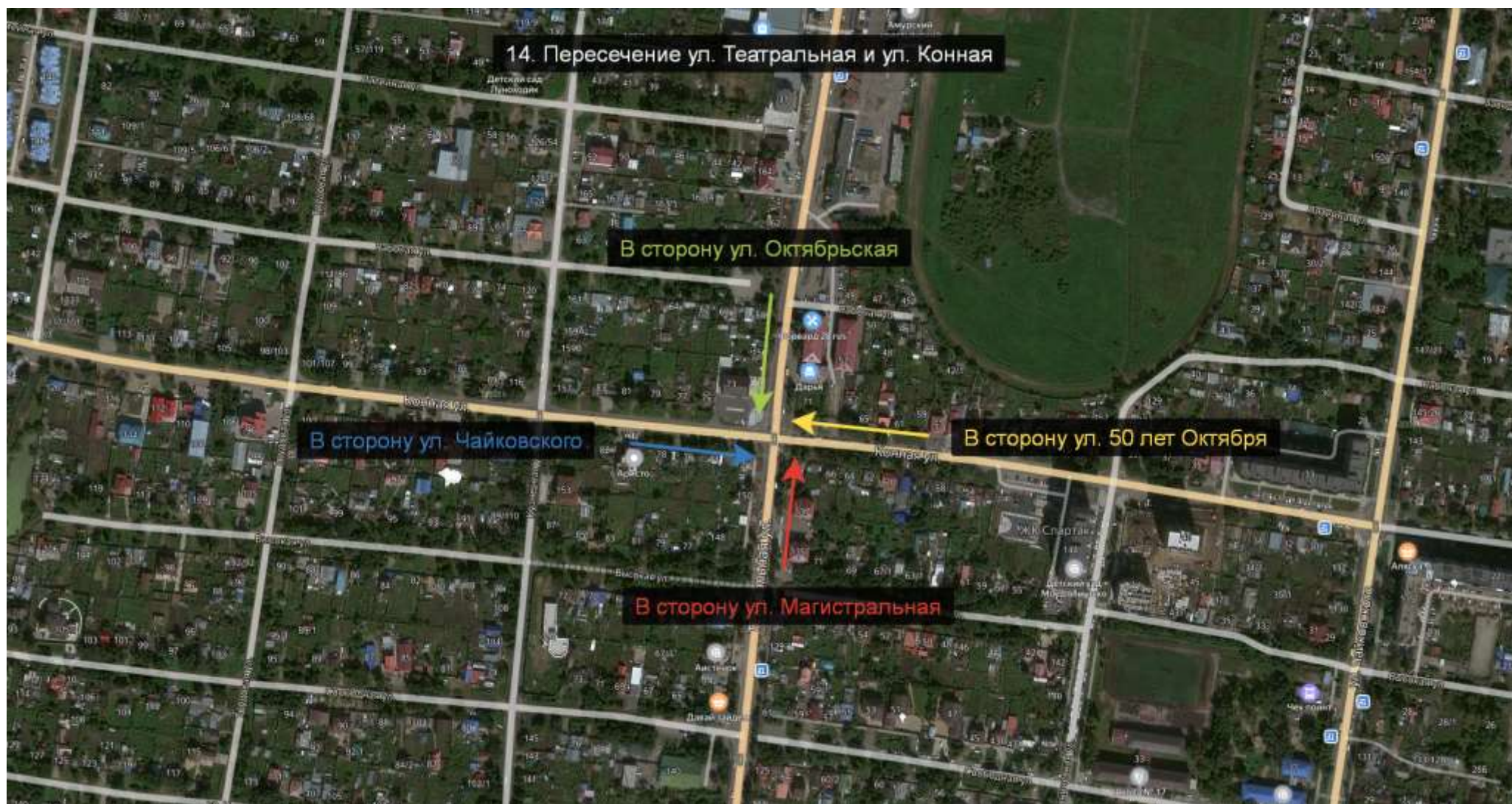
БЛАНК ОБСЛЕДОВАНИЙ ТРАНСПОРТНЫХ ПОТОКОВ																
Пункт №	ул. Калинина / ул. Пролетарская				схема узла											
точка №	13															
Дата и время	18.09.2019 утро (16:00-16:30)															
Вид транспорта	Направление движения															
	Ул. Пролетарская								Ул. Калинина							
	в сторону ул. 50 лет Октября				В сторону ул. Мухина				в сторону ул. Магистральная				в сторону ул. Октябрьская			
	Поворот направо	Прямо	Поворот налево	Разворот	Поворот направо	Прямо	Поворот налево	Разворот	Поворот направо	Прямо	Поворот налево	Разворот	Поворот направо	Прямо	Поворот налево	Разворот
Велосипеды	0	0	0	0	0	0	0	0	0	1	0	0	0	0	0	0
Мотоциклы	0	0	0	0	0	0	0	0	0	0	0	0	0	0	0	0
Легковые	54	157	28	0	117	106	31	0	34	257	79	2	38	265	157	0
Микроавтобусы	2	5	1	0	8	8	1	0	1	10	2	0	2	7	6	0
Средние автобусы (ПАЗ)	5	1	0	0	0	0	0	0	0	18	3	0	0	18	0	0
Крупные автобусы	2	1	0	0	0	1	0	0	0	6	5	0	0	5	0	0
Грузовые до 3,5 т	2	6	4	0	2	13	0	0	0	10	0	0	0	9	10	0
Грузовые более 3,5 т	0	1	1	0	1	1	0	0	0	1	1	0	1	5	2	0
Автопоезд	0	0	1	0	1	2	0	0	0	0	0	0	0	1	0	0
Итого:	65	171	35	0	129	131	32	0	35	303	90	2	41	310	175	0
Пешеходы	Переход №1				Переход №2				Переход №3				Переход №4			
	22				30				7				9			
БЛАНК ОБСЛЕДОВАНИЙ ТРАНСПОРТНЫХ ПОТОКОВ																
Пункт №	ул. Калинина / ул. Пролетарская				схема узла											
точка №	13															
Дата и время	18.09.2019 утро (16:30-17:00)															
Вид транспорта	Направление движения															
	Ул. Пролетарская								Ул. Калинина							
	в сторону ул. 50 лет Октября				В сторону ул. Мухина				в сторону ул. Магистральная				в сторону ул. Октябрьская			
	Поворот направо	Прямо	Поворот налево	Разворот	Поворот направо	Прямо	Поворот налево	Разворот	Поворот направо	Прямо	Поворот налево	Разворот	Поворот направо	Прямо	Поворот налево	Разворот
Велосипеды	0	0	0	0	0	0	0	0	0	1	0	0	0	2	0	0
Мотоциклы	0	0	0	0	0	0	0	0	0	0	0	0	0	0	0	0
Легковые	57	141	44	0	95	161	30	0	27	302	67	4	50	264	168	0
Микроавтобусы	6	5	4	0	9	4	0	0	0	13	3	0	2	5	5	0
Средние автобусы (ПАЗ)	1	0	1	0	0	1	0	0	0	15	2	0	0	17	0	0
Крупные автобусы	1	1	0	0	0	1	0	0	0	5	1	0	0	4	1	0
Грузовые до 3,5 т	1	5	1	0	4	9	1	0	1	9	4	0	2	11	8	0
Грузовые более 3,5 т	2	4	0	0	2	1	0	0	0	2	2	0	0	3	2	0
Автопоезд	0	0	0	0	1	0	0	0	0	0	0	0	0	0	0	0
Итого:	68	156	50	0	111	177	31	0	28	347	79	4	54	306	184	0
Пешеходы	Переход №1				Переход №2				Переход №3				Переход №4			
	46				34				6				5			

БЛАНК ОБСЛЕДОВАНИЙ ТРАНСПОРТНЫХ ПОТОКОВ																
Пункт №	ул. Калинина / ул. Пролетарская				схема узла											
точка №	13															
Дата и время	18.09.2019 утро (17:00-17:30)															
Вид транспорта	Направление движения															
	Ул. Пролетарская								Ул. Калинина							
	в сторону ул. 50 лет Октября				В сторону ул. Мухина				в сторону ул. Магистральная				в сторону ул. Октябрьская			
	Поворот направо	Прямо	Поворот налево	Разворот	Поворот направо	Прямо	Поворот налево	Разворот	Поворот направо	Прямо	Поворот налево	Разворот	Поворот направо	Прямо	Поворот налево	Разворот
Велосипеды	0	0	0	0	0	0	0	0	0	0	0	0	0	7	0	0
Мотоциклы	0	1	0	0	0	0	0	0	0	0	0	0	0	0	0	0
Легковые	46	179	30	1	127	164	29	1	22	314	98	4	46	236	0	1
Микроавтобусы	4	2	0	0	3	7	1	0	1	7	7	0	1	10	0	0
Средние автобусы (ПАЗ)	4	0	0	0	0	0	0	0	0	18	3	0	0	15	0	0
Крупные автобусы	1	1	0	0	0	1	0	0	0	5	3	0	0	7	0	0
Грузовые до 3,5 т	2	6	1	0	4	5	1	0	1	7	4	0	0	8	0	0
Грузовые более 3,5 т	0	1	0	0	4	2	0	0	0	2	1	0	0	1	0	0
Автопоезд	0	0	0	0	1	1	0	0	0	1	0	0	0	1	0	0
Итого:	57	190	31	1	139	180	31	1	24	354	116	4	47	285	0	1
Пешеходы	Переход №1				Переход №2				Переход №3				Переход №4			
	38				32				3				13			
БЛАНК ОБСЛЕДОВАНИЙ ТРАНСПОРТНЫХ ПОТОКОВ																
Пункт №	ул. Калинина / ул. Пролетарская				схема узла											
точка №	13															
Дата и время	18.09.2019 утро (17:30-18:00)															
Вид транспорта	Направление движения															
	Ул. Пролетарская								Ул. Калинина							
	в сторону ул. 50 лет Октября				В сторону ул. Мухина				в сторону ул. Магистральная				в сторону ул. Октябрьская			
	Поворот направо	Прямо	Поворот налево	Разворот	Поворот направо	Прямо	Поворот налево	Разворот	Поворот направо	Прямо	Поворот налево	Разворот	Поворот направо	Прямо	Поворот налево	Разворот
Велосипеды	0	2	0	0	0	1	0	0	0	3	0	0	0	3	0	0
Мотоциклы	0	0	0	0	0	1	0	0	0	0	0	0	0	0	0	0
Легковые	71	145	36	0	112	167	32	0	14	297	102	4	43	248	0	3
Микроавтобусы	5	5	1	0	4	13	0	0	3	12	2	0	4	7	0	0
Средние автобусы (ПАЗ)	4	0	0	0	1	0	0	0	0	19	3	0	1	24	0	0
Крупные автобусы	1	0	0	0	0	1	0	0	0	4	3	0	0	3	0	0
Грузовые до 3,5 т	2	9	2	0	2	5	1	0	0	6	0	0	2	2+4+3	0	0
Грузовые более 3,5 т	0	0	1	0	1	0	0	0	0	1	0	0	0	0	0	0
Автопоезд	0	0	0	0	0	0	0	0	0	2	0	0	0	0	0	0
Итого:	83	161	40	0	120	188	33	0	17	344	110	4	50	285	0	3
Пешеходы	Переход №1				Переход №2				Переход №3				Переход №4			
	20				23				0				12			

БЛАНК ОБСЛЕДОВАНИЙ ТРАНСПОРТНЫХ ПОТОКОВ																
Пункт №	ул. Калинина / ул. Пролетарская				схема узла											
точка №	13															
Дата и время	18.09.2019 утро (18:00-18:30)															
Вид транспорта	Направление движения															
	Ул. Пролетарская								Ул. Калинина							
	в сторону ул. 50 лет Октября				В сторону ул. Мухина				в сторону ул. Магистральная				в сторону ул. Октябрьская			
	Поворот направо	Прямо	Поворот налево	Разворот	Поворот направо	Прямо	Поворот налево	Разворот	Поворот направо	Прямо	Поворот налево	Разворот	Поворот направо	Прямо	Поворот налево	Разворот
Велосипеды	0	1	0	0	0	1	0	0	0	1	0	0	0	1	0	0
Мотоциклы	0	0	0	0	0	0	0	0	0	0	0	0	0	0	0	0
Легковые	49	158	36	0	109	180	19	0	24	295	108	6	46	276	159	2
Микроавтобусы	5	5	1	0	2	8	2	0	1	10	2	0	0	10	3	0
Средние автобусы (ПАЗ)	0	0	0	0	0	0	0	0	0	20	2	0	0	24	0	0
Крупные автобусы	4	0	0	0	0	0	0	0	0	4	0	0	0	5	0	0
Грузовые до 3,5 т	1	3	1	0	0	6	0	0	0	7	2	0	0	6	2	0
Грузовые более 3,5 т	0	1	1	0	0	1	0	0	1	1	0	0	0	1	0	0
Автопоезд	1	0	0	0	0	0	0	0	0	0	0	0	0	1	0	0
Итого:	60	168	39	0	111	196	21	0	26	338	114	6	46	324	164	2
Пешеходы	Переход №1				Переход №2				Переход №3				Переход №4			
	30				27				5				9			

БЛАНК ОБСЛЕДОВАНИЙ ТРАНСПОРТНЫХ ПОТОКОВ																
Пункт №	ул. Калинина / ул. Пролетарская				схема узла											
точка №	13															
Дата и время	18.09.2019 утро (18:30-19:00)															
Вид транспорта	Направление движения															
	Ул. Пролетарская								Ул. Калинина							
	в сторону ул. 50 лет Октября				В сторону ул. Мухина				в сторону ул. Магистральная				в сторону ул. Октябрьская			
	Поворот направо	Прямо	Поворот налево	Разворот	Поворот направо	Прямо	Поворот налево	Разворот	Поворот направо	Прямо	Поворот налево	Разворот	Поворот направо	Прямо	Поворот налево	Разворот
Велосипеды	0	0	0	0	0	0	0	0	0	1	0	0	0	0	0	0
Мотоциклы	0	0	0	0	0	0	0	0	0	0	0	0	0	0	0	0
Легковые	45	152	49	0	110	161	33	0	22	255	108	11	70	232	134	3
Микроавтобусы	3	3	1	0	0	5	0	0	1	4	2	0	1	5	3	0
Средние автобусы (ПАЗ)	2	0	0	0	0	1	0	0	0	16	7	0	1	11	0	0
Крупные автобусы	0	0	0	0	0	2	0	0	0	12	0	0	0	6	0	0
Грузовые до 3,5 т	1	5	1	0	2	2	0	0	1	7	0	0	1	8	2	0
Грузовые более 3,5 т	2	1	0	0	0	0	0	0	0	1	0	0	0	0	0	0
Автопоезд	0	0	0	0	1	0	0	0	0	1	0	0	0	0	0	0
Итого:	53	161	51	0	113	171	33	0	24	297	117	11	73	262	139	3
Пешеходы	Переход №1				Переход №2				Переход №3				Переход №4			
	23				21				8				11			

14. Пересечение ул. Театральная и ул. Конная



БЛАНК ОБСЛЕДОВАНИЙ ТРАНСПОРТНЫХ ПОТОКОВ																
Пункт №	ул. Театральная / ул. Конная				схема узла											
точка №	14															
Дата и время	18.09.2019 утро (07:00-07:30)															
Вид транспорта	Направление движения															
	ул. Театральная								Ул. Конная							
	в сторону ул. Октябрьская				В сторону ул. Магистральная				в сторону ул. 50 лет Октября				в сторону ул. Чайковского			
	Поворот направо	Прямо	Поворот налево	Разворот	Поворот направо	Прямо	Поворот налево	Разворот	Поворот направо	Прямо	Поворот налево	Разворот	Поворот направо	Прямо	Поворот налево	Разворот
Велосипеды	0	0	0	0	0	0	0	0	0	0	0	0	0	0	0	0
Мотоциклы	0	0	0	0	0	0	0	0	0	0	0	0	0	0	0	0
Легковые	6	153	8	0	92	182	50	0	67	115	4	0	7	78	77	0
Микроавтобусы	0	4	2	0	0	5	2	0	6	2	1	0	0	4	4	0
Средние автобусы (ПАЗ)	0	5	0	0	3	10	1	0	2	0	0	0	0	4	1	0
Крупные автобусы	1	9	0	0	0	1	0	0	0	0	0	0	0	2	0	0
Грузовые до 3,5 т	0	3	0	0	3	5	1	0	0	1	0	0	0	1	3	0
Грузовые более 3,5 т	0	3	0	0	0	0	1	0	2	0	0	0	0	0	2	0
Автопоезд	0	0	0	0	0	0	1	0	2	0	0	0	0	0	0	0
Итого:	7	177	10	0	98	203	56	0	79	118	5	0	7	89	87	0
Пешеходы	Переход №1				Переход №2				Переход №3				Переход №4			
	6				2				6				0			
БЛАНК ОБСЛЕДОВАНИЙ ТРАНСПОРТНЫХ ПОТОКОВ																
Пункт №	ул. Театральная / ул. Конная				схема узла											
точка №	14															
Дата и время	18.09.2019 утро (07:30-08:00)															
Вид транспорта	Направление движения															
	ул. Театральная								Ул. Конная							
	в сторону ул. Октябрьская				В сторону ул. Магистральная				в сторону ул. 50 лет Октября				в сторону ул. Чайковского			
	Поворот направо	Прямо	Поворот налево	Разворот	Поворот направо	Прямо	Поворот налево	Разворот	Поворот направо	Прямо	Поворот налево	Разворот	Поворот направо	Прямо	Поворот налево	Разворот
Велосипеды	0	1	0	0	0	0	0	0	0	0	0	0	0	1	0	0
Мотоциклы	0	0	0	0	0	0	0	0	0	0	0	0	0	0	0	0
Легковые	98	345	100	0	10	305	18	1	110	231	7	0	20	195	84	0
Микроавтобусы	3	8	1	0	0	9	0	0	2	2	1	0	1	6	3	0
Средние автобусы (ПАЗ)	1	11	3	0	0	9	0	0	3	0	1	0	0	0	1	0
Крупные автобусы	0	0	1	0	0	2	0	0	0	0	1	0	0	0	1	0
Грузовые до 3,5 т	3	10	3	0	0	8	0	0	5	4	0	0	0	5	1	0
Грузовые более 3,5 т	2	2	0	0	0	2	0	0	0	2	0	0	1	1	3	0
Автопоезд	1	1	1	0	0	3	0	0	4	0	1	0	0	0	1	0
Итого:	108	378	109	0	10	338	18	1	124	239	11	0	22	208	94	0
Пешеходы	Переход №1				Переход №2				Переход №3				Переход №4			
	4				11				6				6			

БЛАНК ОБСЛЕДОВАНИЙ ТРАНСПОРТНЫХ ПОТОКОВ																
Пункт №	ул. Театральная / ул. Конная				схема узла											
точка №	14															
Дата и время	18.09.2019 утро (08:00-08:30)															
Вид транспорта	Направление движения															
	ул. Театральная								Ул. Конная							
	в сторону ул. Октябрьская				В сторону ул. Магистральная				в сторону ул. 50 лет Октября				в сторону ул. Чайковского			
	Поворот направо	Прямо	Поворот налево	Разворот	Поворот направо	Прямо	Поворот налево	Разворот	Поворот направо	Прямо	Поворот налево	Разворот	Поворот направо	Прямо	Поворот налево	Разворот
Велосипеды	0	0	0	0	0	0	0	0	0	2	0	0	0	0	0	0
Мотоциклы	0	0	0	0	0	0	0	0	0	0	0	0	0	0	1	0
Легковые	118	244	95	0	9	229	15	0	137	171	4	0	15	190	83	0
Микроавтобусы	5	10	2	0	1	5	1	0	14	6	1	0	0	9	2	0
Средние автобусы (ПАЗ)	1	10	2	0	0	12	0	0	2	1	0	0	0	0	2	0
Крупные автобусы	0	2	0	0	0	5	0	0	0	0	0	0	0	0	1	0
Грузовые до 3,5 т	3	20	5	0	0	15	0	0	5	2	1	0	0	10	5	0
Грузовые более 3,5 т	1	10	4	0	0	5	0	0	0	2	0	0	0	2	3	0
Автопоезд	1	2	0	0	0	4	1	0	2	3	0	0	0	1	1	0
Итого:	129	298	108	0	10	275	17	0	160	187	6	0	15	212	98	0
Пешеходы	Переход №1				Переход №2				Переход №3				Переход №4			
	11				1				11				1			
БЛАНК ОБСЛЕДОВАНИЙ ТРАНСПОРТНЫХ ПОТОКОВ																
Пункт №	ул. Театральная / ул. Конная				схема узла											
точка №	14															
Дата и время	18.09.2019 утро (08:30-09:00)															
Вид транспорта	Направление движения															
	ул. Театральная								Ул. Конная							
	в сторону ул. Октябрьская				В сторону ул. Магистральная				в сторону ул. 50 лет Октября				в сторону ул. Чайковского			
	Поворот направо	Прямо	Поворот налево	Разворот	Поворот направо	Прямо	Поворот налево	Разворот	Поворот направо	Прямо	Поворот налево	Разворот	Поворот направо	Прямо	Поворот налево	Разворот
Велосипеды	0	0	0	0	0	0	0	0	0	1	0	0	0	0	0	0
Мотоциклы	0	0	0	0	0	0	0	0	0	0	0	0	0	0	0	0
Легковые	8	215	7	0	100	268	67	0	118	166	7	0	21	144	86	0
Микроавтобусы	0	12	0	0	8	8	4	0	8	2	0	0	2	6	13	0
Средние автобусы (ПАЗ)	0	7	0	0	1	13	2	0	3	0	0	0	0	0	1	0
Крупные автобусы	0	4	0	0	0	1	1	0	0	0	0	0	0	0	0	0
Грузовые до 3,5 т	0	11	1	0	4	11	7	0	8	3	0	0	2	9	12	0
Грузовые более 3,5 т	0	8	0	0	1	6	2	0	2	3	1	0	0	8	3	0
Автопоезд	0	5	0	0	0	2	3	0	3	0	0	0	1	2	0	0
Итого:	8	262	8	0	114	309	86	0	142	175	8	0	26	169	115	0
Пешеходы	Переход №1				Переход №2				Переход №3				Переход №4			
	4				0				10				3			

БЛАНК ОБСЛЕДОВАНИЙ ТРАНСПОРТНЫХ ПОТОКОВ																
Пункт №	ул. Театральная / ул. Конная				схема узла											
точка №	14															
Дата и время	18.09.2019 утро (09:00-09:30)															
Вид транспорта	Направление движения															
	ул. Театральная								Ул. Конная							
	в сторону ул. Октябрьская				В сторону ул. Магистральная				в сторону ул. 50 лет Октября				в сторону ул. Чайковского			
	Поворот направо	Прямо	Поворот налево	Разворот	Поворот направо	Прямо	Поворот налево	Разворот	Поворот направо	Прямо	Поворот налево	Разворот	Поворот направо	Прямо	Поворот налево	Разворот
Велосипеды	0	0	0	0	0	0	0	0	0	0	0	0	0	0	0	0
Мотоциклы	0	0	0	0	0	0	0	0	0	0	0	0	0	0	0	0
Легковые	9	198	15	1	76	221	55	0	94	111	4	0	18	150	102	0
Микроавтобусы	0	7	3	0	5	6	4	0	7	4	0	0	1	4	8	0
Средние автобусы (ПАЗ)	0	8	0	0	1	10	2	0	1	0	0	0	0	3	1	0
Крупные автобусы	0	2	0	0	2	2	1	0	0	0	0	0	0	0	0	0
Грузовые до 3,5 т	1	11	1	0	7	12	4	0	10	10	2	0	3	8	8	0
Грузовые более 3,5 т	0	2	1	0	1	3	4	0	3	5	0	0	1	8	4	0
Автопоезд	0	2	0	0	1	6	0	0	3	1	0	0	0	0	2	0
Итого:	10	230	20	1	93	260	70	0	118	131	6	0	23	173	125	0
Пешеходы	Переход №1				Переход №2				Переход №3				Переход №4			
	1				0				1				2			

БЛАНК ОБСЛЕДОВАНИЙ ТРАНСПОРТНЫХ ПОТОКОВ																
Пункт №	ул. Театральная / ул. Конная				схема узла											
точка №	14															
Дата и время	18.09.2019 утро (09:30-10:00)															
Вид транспорта	Направление движения															
	ул. Театральная								Ул. Конная							
	в сторону ул. Октябрьская				В сторону ул. Магистральная				в сторону ул. 50 лет Октября				в сторону ул. Чайковского			
	Поворот направо	Прямо	Поворот налево	Разворот	Поворот направо	Прямо	Поворот налево	Разворот	Поворот направо	Прямо	Поворот налево	Разворот	Поворот направо	Прямо	Поворот налево	Разворот
Велосипеды	0	0	0	0	1	0	0	0	0	0	0	0	0	0	0	0
Мотоциклы	0	0	0	0	0	0	0	0	0	0	0	0	0	0	0	0
Легковые	7	194	12	0	76	226	62	0	85	114	7	0	17	154	110	0
Микроавтобусы	1	5	0	0	7	9	4	0	7	3	0	0	0	9	2	0
Средние автобусы (ПАЗ)	0	7	0	0	1	8	3	0	3	0	0	0	0	0	1	0
Крупные автобусы	0	3	0	0	1	0	1	0	0	0	0	0	0	0	0	0
Грузовые до 3,5 т	1	9	1	0	2	14	5	0	10	9	0	0	0	16	9	0
Грузовые более 3,5 т	0	10	1	0	7	2	4	0	3	6	0	0	1	7	1	0
Автопоезд	0	4	0	0	2	2	0	0	0	3	0	0	1	2	1	0
Итого:	9	232	14	0	97	261	79	0	108	135	7	0	19	188	124	0
Пешеходы	Переход №1				Переход №2				Переход №3				Переход №4			
	6				5				7				7			

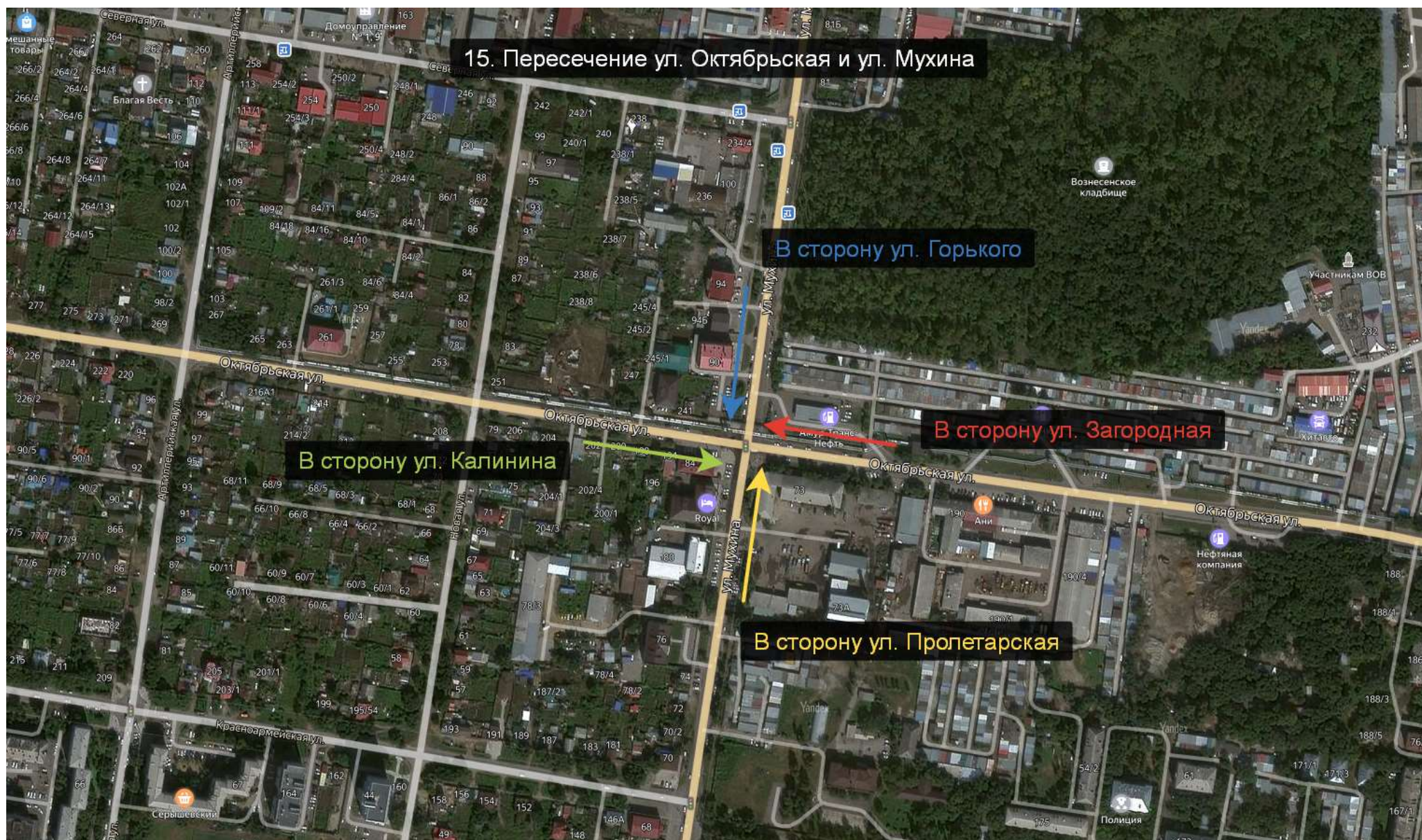
БЛАНК ОБСЛЕДОВАНИЙ ТРАНСПОРТНЫХ ПОТОКОВ																
Пункт №	ул. Театральная / ул. Конная				схема узла											
точка №	14															
Дата и время	18.09.2019 утро (16:00-16:30)															
Вид транспорта	Направление движения															
	ул. Театральная								Ул. Конная							
	в сторону ул. Октябрьская				В сторону ул. Магистральная				в сторону ул. 50 лет Октября				в сторону ул. Чайковского			
	Поворот направо	Прямо	Поворот налево	Разворот	Поворот направо	Прямо	Поворот налево	Разворот	Поворот направо	Прямо	Поворот налево	Разворот	Поворот направо	Прямо	Поворот налево	Разворот
Велосипеды	0	1	0	0	0	0	0	0	0	0	0	0	0	0	0	0
Мотоциклы	0	0	0	0	0	0	0	0	0	0	0	0	0	0	0	0
Легковые	6	219	7	0	88	206	59	0	87	108	2	0	17	174	119	0
Микроавтобусы	1	8	0	0	6	8	2	0	11	1	0	0	0	5	8	0
Средние автобусы (ПАЗ)	0	7	0	0	0	10	1	0	0	0	0	0	0	1	1	0
Крупные автобусы	0	1	0	0	0	1	1	0	1	0	0	0	0	0	0	0
Грузовые до 3,5 т	0	16	0	0	2	10	7	0	7	3	2	0	2	11	6	0
Грузовые более 3,5 т	0	9	1	0	6	4	6	0	2	3	2	0	0	9	5	0
Автопоезд	0	3	0	0	0	2	1	0	2	1	0	0	0	1	0	0
Итого:	7	264	8	0	102	241	77	0	110	116	6	0	19	201	139	0
Пешеходы	Переход №1				Переход №2				Переход №3				Переход №4			
	12				1				10				0			

БЛАНК ОБСЛЕДОВАНИЙ ТРАНСПОРТНЫХ ПОТОКОВ																
Пункт №	ул. Театральная / ул. Конная				схема узла											
точка №	14															
Дата и время	18.09.2019 утро (16:30-17:00)															
Вид транспорта	Направление движения															
	ул. Театральная								Ул. Конная							
	в сторону ул. Октябрьская				В сторону ул. Магистральная				в сторону ул. 50 лет Октября				в сторону ул. Чайковского			
	Поворот направо	Прямо	Поворот налево	Разворот	Поворот направо	Прямо	Поворот налево	Разворот	Поворот направо	Прямо	Поворот налево	Разворот	Поворот направо	Прямо	Поворот налево	Разворот
Велосипеды	0	0	0	0	0	1	0	0	0	0	0	0	0	0	0	0
Мотоциклы	0	0	0	0	0	0	0	0	0	0	0	0	0	0	0	0
Легковые	7	240	5	0	93	230	69	0	89	99	6	0	20	197	119	0
Микроавтобусы	1	8	1	0	2	6	3	0	2	3	0	0	1	6	9	0
Средние автобусы (ПАЗ)	0	9	0	0	1	12	4	0	4	0	0	0	0	2	1	0
Крупные автобусы	0	4	0	0	0	1	0	0	0	0	0	0	0	0	1	0
Грузовые до 3,5 т	0	6	1	0	1	9	6	0	8	8	0	0	0	8	8	0
Грузовые более 3,5 т	1	7	0	0	0	1	1	0	4	7	0	0	0	7	4	0
Автопоезд	0	2	0	0	3	2	0	0	0	1	0	0	0	2	1	0
Итого:	9	276	7	0	100	262	83	0	107	118	6	0	21	222	143	0
Пешеходы	Переход №1				Переход №2				Переход №3				Переход №4			
	2				0				1				4			

БЛАНК ОБСЛЕДОВАНИЙ ТРАНСПОРТНЫХ ПОТОКОВ																
Пункт №	ул. Театральная / ул. Конная				схема узла											
точка №	14															
Дата и время	18.09.2019 утро (17:00-17:30)															
Вид транспорта	Направление движения															
	ул. Театральная								Ул. Конная							
	в сторону ул. Октябрьская				В сторону ул. Магистральная				в сторону ул. 50 лет Октября				в сторону ул. Чайковского			
	Поворот направо	Прямо	Поворот налево	Разворот	Поворот направо	Прямо	Поворот налево	Разворот	Поворот направо	Прямо	Поворот налево	Разворот	Поворот направо	Прямо	Поворот налево	Разворот
Велосипеды	0	0	0	0	0	0	0	0	0	1	0	0	0	0	0	0
Мотоциклы	0	1	0	0	0	0	0	0	0	0	0	0	0	0	0	0
Легковые	11	301	19	1	100	247	79	0	122	150	10	0	20	211	100	0
Микроавтобусы	0	7	1	0	8	5	3	0	6	4	1	0	0	5	3	0
Средние автобусы (ПА3)	0	5	0	0	0	9	0	0	1	0	0	0	0	0	2	0
Крупные автобусы	0	4	0	0	1	2	1	0	0	0	0	0	0	0	0	0
Грузовые до 3,5 т	0	4	2	0	3	8	5	0	3	11	0	0	1	10	5	0
Грузовые более 3,5 т	0	3	0	1	2	8	2	0	1	1	0	0	0	8	3	0
Автопоезд	1	0	1	0	1	2	0	0	1	0	0	0	0	4	0	0
Итого:	12	325	23	2	115	281	90	0	134	167	11	0	21	238	113	0
Пешеходы	Переход №1				Переход №2				Переход №3				Переход №4			
	8				5				10				9			
БЛАНК ОБСЛЕДОВАНИЙ ТРАНСПОРТНЫХ ПОТОКОВ																
Пункт №	ул. Театральная / ул. Конная				схема узла											
точка №	14															
Дата и время	18.09.2019 утро (17:30-18:00)															
Вид транспорта	Направление движения															
	ул. Театральная								Ул. Конная							
	в сторону ул. Октябрьская				В сторону ул. Магистральная				в сторону ул. 50 лет Октября				в сторону ул. Чайковского			
	Поворот направо	Прямо	Поворот налево	Разворот	Поворот направо	Прямо	Поворот налево	Разворот	Поворот направо	Прямо	Поворот налево	Разворот	Поворот направо	Прямо	Поворот налево	Разворот
Велосипеды	0	0	0	0	0	0	0	0	0	0	0	0	0	0	0	0
Мотоциклы	0	0	0	0	0	0	0	0	0	0	0	0	0	0	0	0
Легковые	12	234	17	0	72	225	66	0	126	117	5	0	8	219	106	0
Микроавтобусы	1	9	0	0	3	5	5	0	4	6	0	0	0	5	3	0
Средние автобусы (ПА3)	1	10	0	0	0	11	2	0	2	0	0	0	0	0	1	0
Крупные автобусы	0	2	0	0	1	1	0	0	1	2	0	0	0	0	0	0
Грузовые до 3,5 т	0	6	3	1	1	9	3	0	5	4	0	0	0	10	4	0
Грузовые более 3,5 т	0	1	0	0	1	5	1	0	3	3	0	0	0	7	3	0
Автопоезд	1	4	0	0	1	5	3	0	1	0	0	0	0	1	2	0
Итого:	15	266	20	1	79	261	80	0	142	132	5	0	8	242	119	0
Пешеходы	Переход №1				Переход №2				Переход №3				Переход №4			
	9				3				10				1			

БЛАНК ОБСЛЕДОВАНИЙ ТРАНСПОРТНЫХ ПОТОКОВ																
Пункт №	ул. Театральная / ул. Конная				схема узла											
точка №	14															
Дата и время	18.09.2019 утро (18:00-18:30)															
Вид транспорта	Направление движения															
	ул. Театральная								Ул. Конная							
	в сторону ул. Октябрьская				В сторону ул. Магистральная				в сторону ул. 50 лет Октября				в сторону ул. Чайковского			
	Поворот направо	Прямо	Поворот налево	Разворот	Поворот направо	Прямо	Поворот налево	Разворот	Поворот направо	Прямо	Поворот налево	Разворот	Поворот направо	Прямо	Поворот налево	Разворот
Велосипеды	0	0	0	0	0	0	0	0	0	0	0	0	0	0	0	0
Мотоциклы	0	0	0	0	0	1	0	0	0	0	0	0	0	0	0	0
Легковые	35	252	14	0	91	214	81	0	117	120	5	0	16	217	101	0+1+0
Микроавтобусы	0	2	1	0	3	9	4	0	4	3	0	0	0	4	4	0
Средние автобусы (ПАЗ)	1	9	0	0	0	10	1	0	1	0	0	0	0	1	0	0
Крупные автобусы	0	4	0	0	2	0	0	0	0	0	0	0	0	0	0	0
Грузовые до 3,5 т	1	7	0	0	1	7	5	0	6	1	0	0	0	11	6	0
Грузовые более 3,5 т	2	4	0	0	2	4	2	0	2	2	0	0	0	2	5	0
Автопоезд	0	0	0	0	3	0	3	0	3	0	0	0	0	0	0	0
Итого:	39	278	15	0	102	245	96	0	133	126	5	0	16	235	116	0
Пешеходы	Переход №1				Переход №2				Переход №3				Переход №4			
	9				0				6				10			
БЛАНК ОБСЛЕДОВАНИЙ ТРАНСПОРТНЫХ ПОТОКОВ																
Пункт №	ул. Театральная / ул. Конная				схема узла											
точка №	14															
Дата и время	18.09.2019 утро (18:30-19:00)															
Вид транспорта	Направление движения															
	ул. Театральная								Ул. Конная							
	в сторону ул. Октябрьская				В сторону ул. Магистральная				в сторону ул. 50 лет Октября				в сторону ул. Чайковского			
	Поворот направо	Прямо	Поворот налево	Разворот	Поворот направо	Прямо	Поворот налево	Разворот	Поворот направо	Прямо	Поворот налево	Разворот	Поворот направо	Прямо	Поворот налево	Разворот
Велосипеды	0	0	0	0	0	0	0	0	0	0	0	0	0	0	0	0
Мотоциклы	0	1	0	0	0	0	0	0	0	0	0	0	0	0	0	0
Легковые	8	254	11	0	85	211	64	0	119	107	2	0	9	219	121	0
Микроавтобусы	0	7	1	0	3	5	6	0	4	4	0	0	0	7	2	0
Средние автобусы (ПАЗ)	0	6	0	0	0	7	2	0	3	1	0	0	0	0	0	0
Крупные автобусы	0	3	0	0	1	2	0	0	0	0	0	0	0	0	2	0
Грузовые до 3,5 т	0	7	0	0	3	9	3	0	7	1	0	0	2	3	6	0
Грузовые более 3,5 т	0	5	1	0	3	2	2	0	1	2	0	0	1	6	2	0
Автопоезд	0	1	0	0	0	2	1	0	1	2	0	0	0	2	1	0
Итого:	8	284	13	0	95	238	78	0	135	117	2	0	12	237	134	0
Пешеходы	Переход №1				Переход №2				Переход №3				Переход №4			
	12				2				11				8			

15. Пересечение ул. Октябрьская и ул. Мухина



БЛАНК ОБСЛЕДОВАНИЙ ТРАНСПОРТНЫХ ПОТОКОВ																
Пункт №	ул. Октябрьская / ул. Мухина				схема узла											
точка №	14															
Дата и время	18.09.2019 утро (07:00-07:30)															
Вид транспорта	Направление движения															
	ул. Октябрьская								Ул. Мухина							
	в сторону ул. Калинина				В сторону ул. Загородная				в сторону ул. Пролетарская				в сторону ул. Горького			
	Поворот направо	Прямо	Поворот налево	Разворот	Поворот направо	Прямо	Поворот налево	Разворот	Поворот направо	Прямо	Поворот налево	Разворот	Поворот направо	Прямо	Поворот налево	Разворот
Велосипеды	0	0	0	0	0	0	0	0	0	5	0	0	0	2	0	0
Мотоциклы	0	0	0	0	0	0	0	0	0	0	0	0	0	0	0	0
Легковые	8	145	9	0	49	167	39	0	41	130	5	0	18	191	45	0
Микроавтобусы	0	5	0	0	3	6	5	0	3	5	0	0	0	6	1	0
Средние автобусы (ПА3)	0	2	1	0	0	1	0	0	1	5	1	0	0	5	0	0
Крупные автобусы	0	1	0	0	0	0	0	0	0	4	0	0	0	2	0	0
Грузовые до 3,5 т	0	2	0	0	2	8	0	0	1	3	0	0	0	6	1	0
Грузовые более 3,5 т	0	2	0	0	0	0	0	0	1	2	0	0	0	2	1	0
Автопоезд	0	0	0	0	0	0	0	0	0	2	0	0	0	0	0	0
Итого:	8	157	10	0	54	182	44	0	47	156	6	0	18	214	48	0
Пешеходы	Переход №1				Переход №2				Переход №3				Переход №4			
	9				15				22				0			
БЛАНК ОБСЛЕДОВАНИЙ ТРАНСПОРТНЫХ ПОТОКОВ																
Пункт №	ул. Октябрьская / ул. Мухина				схема узла											
точка №	14															
Дата и время	18.09.2019 утро (07:30-08:00)															
Вид транспорта	Направление движения															
	ул. Октябрьская								Ул. Мухина							
	в сторону ул. Калинина				В сторону ул. Загородная				в сторону ул. Пролетарская				в сторону ул. Горького			
	Поворот направо	Прямо	Поворот налево	Разворот	Поворот направо	Прямо	Поворот налево	Разворот	Поворот направо	Прямо	Поворот налево	Разворот	Поворот направо	Прямо	Поворот налево	Разворот
Велосипеды	0	0	0	0	0	0	0	0	0	6	0	0	0	2	0	0
Мотоциклы	0	0	0	0	0	0	0	0	0	0	0	0	0	1	1	0
Легковые	17	226	14	0	49	294	77	0	93	290	35	0	45	373	76	0
Микроавтобусы	1	10	0	0	1	5	4	0	3	3	0	0	2	8	1	0
Средние автобусы (ПА3)	0	0	0	0	0	0	0	0	2	4	0	0	0	4	1	0
Крупные автобусы	0	0	0	0	0	0	0	0	1	4	0	0	0	1	1	0
Грузовые до 3,5 т	0	5	0	0	1	7	2	0	1	10	0	0	0	9	1	0
Грузовые более 3,5 т	0	3	0	0	0	0	1	0	0	1	0	0	0	4	3	0
Автопоезд	0	2	0	0	0	1	0	0	1	0	0	0	0	3	1	0
Итого:	18	246	14	0	51	307	84	0	101	318	35	0	47	405	85	0
Пешеходы	Переход №1				Переход №2				Переход №3				Переход №4			
	42				25				52				2			

БЛАНК ОБСЛЕДОВАНИЙ ТРАНСПОРТНЫХ ПОТОКОВ																
Пункт №	ул. Октябрьская / ул. Мухина				схема узла											
точка №	14															
Дата и время	18.09.2019 утро (08:00-08:30)															
Вид транспорта	Направление движения															
	ул. Октябрьская								Ул. Мухина							
	в сторону ул. Калинина				В сторону ул. Загородная				в сторону ул. Пролетарская				в сторону ул. Горького			
	Поворот направо	Прямо	Поворот налево	Разворот	Поворот направо	Прямо	Поворот налево	Разворот	Поворот направо	Прямо	Поворот налево	Разворот	Поворот направо	Прямо	Поворот налево	Разворот
Велосипеды	0	0	0	0	0	0	0	0	0	0	0	0	0	0	0	0
Мотоциклы	0	0	0	0	0	0	0	0	0	1	0	0	0	1	0	0
Легковые	19	223	17	0	67	246	75	0	70	235	18	1	29	384	77	0
Микроавтобусы	2	10	1	0	4	5	2	0	7	6	2	0	0	5	4	0
Средние автобусы (ПАЗ)	0	0	0	0	1	0	0	0	0	4	0	0	0	3	0	0
Крупные автобусы	0	0	0	0	0	0	0	0	0	4	0	0	0	5	1	0
Грузовые до 3,5 т	0	9	0	0	3	5	3	0	3	8	2	0	2	10	5	0
Грузовые более 3,5 т	0	4	0	0	1	1	3	0	13	5	1	0	1	5	1	0
Автопоезд	0	1	0	0	1	0	0	0	1	4	0	0	0	0	5	0
Итого:	21	247	18	0	77	257	83	0	94	267	23	1	32	413	93	0
Пешеходы	Переход №1				Переход №2				Переход №3				Переход №4			
	16				29				21				2			

БЛАНК ОБСЛЕДОВАНИЙ ТРАНСПОРТНЫХ ПОТОКОВ																
Пункт №	ул. Октябрьская / ул. Мухина				схема узла											
точка №	14															
Дата и время	18.09.2019 утро (08:30-09:00)															
Вид транспорта	Направление движения															
	ул. Октябрьская								Ул. Мухина							
	в сторону ул. Калинина				В сторону ул. Загородная				в сторону ул. Пролетарская				в сторону ул. Горького			
	Поворот направо	Прямо	Поворот налево	Разворот	Поворот направо	Прямо	Поворот налево	Разворот	Поворот направо	Прямо	Поворот налево	Разворот	Поворот направо	Прямо	Поворот налево	Разворот
Велосипеды	0	0	0	0	0	0	0	0	0	2	0	0	0	1	0	0
Мотоциклы	0	0	0	0	0	0	0	0	0	0	0	0	0	2	0	0
Легковые	18	226	17	0	65	208	53	0	74	251	19	0	18	425	75	0
Микроавтобусы	1	14	0	0	3	10	2	0	7	8	2	0	2	8	1	0
Средние автобусы (ПАЗ)	0	2	0	0	0	0	1	0	0	12	0	0	0	6	3	0
Крупные автобусы	0	0	0	0	0	0	0	0	0	0	0	0	0	3	0	0
Грузовые до 3,5 т	0	9	1	0	4	9	4	0	4	19	0	0	0	17	3	0
Грузовые более 3,5 т	0	4	0	0	0	8	4	0	5	9	4	0	2	5	2	0
Автопоезд	0	2	1	0	1	4	0	0	3	3	0	0	1	0	0	0
Итого:	19	257	19	0	73	239	64	0	93	304	25	0	23	467	84	0
Пешеходы	Переход №1				Переход №2				Переход №3				Переход №4			
	10				16				21				0			

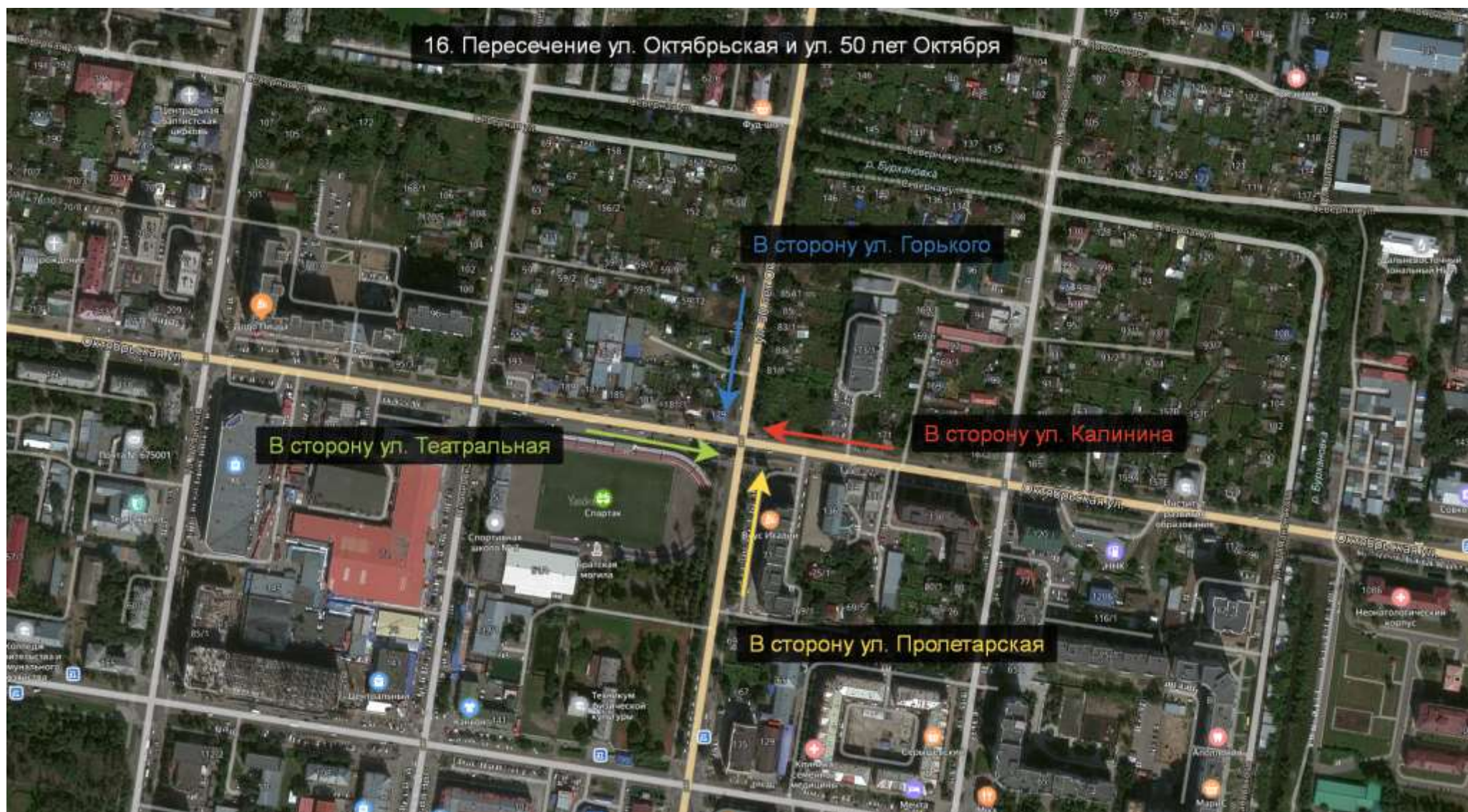
БЛАНК ОБСЛЕДОВАНИЙ ТРАНСПОРТНЫХ ПОТОКОВ																
Пункт №	ул. Октябрьская / ул. Мухина				схема узла											
точка №	14															
Дата и время	18.09.2019 утро (09:00-09:30)															
Вид транспорта	Направление движения															
	ул. Октябрьская								Ул. Мухина							
	в сторону ул. Калинина				В сторону ул. Загородная				в сторону ул. Пролетарская				в сторону ул. Горького			
	Поворот направо	Прямо	Поворот налево	Разворот	Поворот направо	Прямо	Поворот налево	Разворот	Поворот направо	Прямо	Поворот налево	Разворот	Поворот направо	Прямо	Поворот налево	Разворот
Велосипеды	0	3	0	0	0	0	0	0	0	1	0	0	0	0	0	0
Мотоциклы	0	0	0	0	0	0	0	0	0	0	0	0	0	0	0	0
Легковые	14	165	12	0	76	189	63	0	60	274	6	0	12	246	74	0
Микроавтобусы	2	8	0	0	0	9	1	0	8	3	0	0	1	13	3	0
Средние автобусы (ПАЗ)	0	0	0	0	0	0	0	0	0	7	0	0	0	7	0	0
Крупные автобусы	0	1	0	0	0	0	0	0	0	1	0	0	0	3	0	0
Грузовые до 3,5 т	1	10	3	0	5	13	3	0	6	22	1	0	1	18	7	0
Грузовые более 3,5 т	0	8	0	0	1	4	2	0	4	1	1	0	2	4	1	0
Автопоезд	0	3	0	0	1	4	0	0	2	3	0	0	0	2	1	0
Итого:	17	198	15	0	83	219	69	0	80	312	8	0	16	293	86	0
Пешеходы	Переход №1				Переход №2				Переход №3				Переход №4			
	20				7				21				0			
БЛАНК ОБСЛЕДОВАНИЙ ТРАНСПОРТНЫХ ПОТОКОВ																
Пункт №	ул. Октябрьская / ул. Мухина				схема узла											
точка №	14															
Дата и время	18.09.2019 утро (09:30-10:00)															
Вид транспорта	Направление движения															
	ул. Октябрьская								Ул. Мухина							
	в сторону ул. Калинина				В сторону ул. Загородная				в сторону ул. Пролетарская				в сторону ул. Горького			
	Поворот направо	Прямо	Поворот налево	Разворот	Поворот направо	Прямо	Поворот налево	Разворот	Поворот направо	Прямо	Поворот налево	Разворот	Поворот направо	Прямо	Поворот налево	Разворот
Велосипеды	0	0	0	0	0	0	0	0	0	1	0	0	0	0	0	0
Мотоциклы	0	0	0	0	0	0	0	0	0	0	0	0	0	0	0	0
Легковые	10	169	14	0	84	182	60	0	56	267	18	0	16	241	79	0
Микроавтобусы	1	9	0	0	4	6	6	0	4	10	0	0	3	6	3	0
Средние автобусы (ПАЗ)	0	0	0	0	0	1	0	0	0	7	0	0	0	3	0	0
Крупные автобусы	0	0	1	0	0	0	0	0	0	1	0	0	0	5	0	0
Грузовые до 3,5 т	1	14	0	0	4	9	3	0	2	19	0	0	1	19	9	0
Грузовые более 3,5 т	1	5	2	0	1	6	0	0	0	8	0	0	0	7	5	0
Автопоезд	0	3	1	0	0	0	0	0	0	2	0	0	0	1	0	0
Итого:	13	200	18	0	93	204	69	0	62	315	18	0	20	282	96	0
Пешеходы	Переход №1				Переход №2				Переход №3				Переход №4			
	21				17				30				1			

БЛАНК ОБСЛЕДОВАНИЙ ТРАНСПОРТНЫХ ПОТОКОВ																
Пункт №	ул. Октябрьская / ул. Мухина				схема узла											
точка №	14															
Дата и время	18.09.2019 утро (16:00-16:30)															
Вид транспорта	Направление движения															
	ул. Октябрьская								Ул. Мухина							
	в сторону ул. Калинина				В сторону ул. Загородная				в сторону ул. Пролетарская				в сторону ул. Горького			
	Поворот направо	Прямо	Поворот налево	Разворот	Поворот направо	Прямо	Поворот налево	Разворот	Поворот направо	Прямо	Поворот налево	Разворот	Поворот направо	Прямо	Поворот налево	Разворот
Велосипеды	0	0	0	0	0	0	0	0	0	0	0	0	0	0	0	0
Мотоциклы	0	1	0	0	0	0	0	0	0	0	0	0	0	0	0	0
Легковые	10	151	13	0	98	164	66	0	60	303	15	0	20	292	101	0
Микроавтобусы	0	5	1	0	4	9	1	0	4	1	0	0	1	6	4	0
Средние автобусы (ПАЗ)	0	1	0	0	0	0	0	0	1	7	0	0	0	4	0	0
Крупные автобусы	0	1	0	0	1	0	0	0	0	0	0	0	0	3	0	0
Грузовые до 3,5 т	1	7	0	0	6	8	4	0	3	20	1	0	1	17	3	0
Грузовые более 3,5 т	2	6	1	0	1	6	1	0	2	4	0	0	1	5	2	0
Автопоезд	0	0	1	0	0	4	1	0	0	2	0	0	0	3	2	0
Итого:	13	172	16	0	110	191	73	0	70	337	16	0	23	330	112	0
Пешеходы	Переход №1				Переход №2				Переход №3				Переход №4			
	16				13				21				0			
БЛАНК ОБСЛЕДОВАНИЙ ТРАНСПОРТНЫХ ПОТОКОВ																
Пункт №	ул. Октябрьская / ул. Мухина				схема узла											
точка №	14															
Дата и время	18.09.2019 утро (16:30-17:00)															
Вид транспорта	Направление движения															
	ул. Октябрьская								Ул. Мухина							
	в сторону ул. Калинина				В сторону ул. Загородная				в сторону ул. Пролетарская				в сторону ул. Горького			
	Поворот направо	Прямо	Поворот налево	Разворот	Поворот направо	Прямо	Поворот налево	Разворот	Поворот направо	Прямо	Поворот налево	Разворот	Поворот направо	Прямо	Поворот налево	Разворот
Велосипеды	0	0	0	0	0	0	0	0	0	0	0	0	0	1	0	0
Мотоциклы	0	1	0	0	0	0	0	0	0	1	0	0	0	0	0	0
Легковые	11	170	18	0	94	159	62	0	52	329	9	0	21	332	95	0
Микроавтобусы	0	3	1	0	2	6	1	0	0	6	0	0	1	6	0	0
Средние автобусы (ПАЗ)	0	0	0	0	0	0	0	0	0	6	0	0	0	4	0	0
Крупные автобусы	0	0	0	0	1	0	0	0	0	1	0	0	0	3	1	0
Грузовые до 3,5 т	1	6	2	0	3	14	3	0	2	12	0	0	3	13	3	0
Грузовые более 3,5 т	1	15	1	0	2	7	2	0	3	6	0	0	0	5	2	0
Автопоезд	0	3	1	0	0	1	0	0	1	1	0	0	0	1	1	0
Итого:	13	198	23	0	102	187	68	0	58	362	9	0	25	365	102	0
Пешеходы	Переход №1				Переход №2				Переход №3				Переход №4			
	21				23				30				0			

БЛАНК ОБСЛЕДОВАНИЙ ТРАНСПОРТНЫХ ПОТОКОВ																
Пункт №	ул. Октябрьская / ул. Мухина				схема узла											
точка №	14															
Дата и время	18.09.2019 утро (17:00-17:30)															
Вид транспорта	Направление движения															
	ул. Октябрьская								Ул. Мухина							
	в сторону ул. Калинина				В сторону ул. Загородная				в сторону ул. Пролетарская				в сторону ул. Горького			
	Поворот направо	Прямо	Поворот налево	Разворот	Поворот направо	Прямо	Поворот налево	Разворот	Поворот направо	Прямо	Поворот налево	Разворот	Поворот направо	Прямо	Поворот налево	Разворот
Велосипеды	0	1	0	0	0	0	0	0	0	1	0	0	0	4	0	0
Мотоциклы	0	0	0	0	0	0	0	0	0	0	0	0	0	0	0	0
Легковые	24	210	20	0	85	183	94	0	86	384	19	0	21	327	84	0
Микроавтобусы	1	11	1	0	3	6	2	0	3	6	0	0	ч	5	2	0
Средние автобусы (ПАЗ)	0	0	0	0	0	1	1	0	0	9	0	0	0	5	0	0
Крупные автобусы	0	0	0	0	0	2	1	0	0	0	0	0	0	3	0	0
Грузовые до 3,5 т	0	8	1	0	2	8	2	0	2	14	1	0	0	8	0	0
Грузовые более 3,5 т	1	3	0	0	0	6	2	0	0	3	0	0	0	2	1	0
Автопоезд	1	1	0	0	0	0	1	0	1	1	0	0	0	1	0	0
Итого:	27	234	22	0	90	206	103	0	92	418	20	0	21	355	87	0
Пешеходы	Переход №1				Переход №2				Переход №3				Переход №4			
	36				26				31				0			
БЛАНК ОБСЛЕДОВАНИЙ ТРАНСПОРТНЫХ ПОТОКОВ																
Пункт №	ул. Октябрьская / ул. Мухина				схема узла											
точка №	14															
Дата и время	18.09.2019 утро (17:30-18:00)															
Вид транспорта	Направление движения															
	ул. Октябрьская								Ул. Мухина							
	в сторону ул. Калинина				В сторону ул. Загородная				в сторону ул. Пролетарская				в сторону ул. Горького			
	Поворот направо	Прямо	Поворот налево	Разворот	Поворот направо	Прямо	Поворот налево	Разворот	Поворот направо	Прямо	Поворот налево	Разворот	Поворот направо	Прямо	Поворот налево	Разворот
Велосипеды	0	0	0	0	0	0	0	0	0	0	0	0	0	0	0	0
Мотоциклы	0	0	0	0	0	0	0	0	0	0	0	0	0	0	0	0
Легковые	17	193	15	0	99	181	73	0	59	351	14	0	20	367	91	0
Микроавтобусы	0	6	0	0	3	7	3	0	1	4	1	0	1	9	2	0
Средние автобусы (ПАЗ)	0	0	0	0	0	0	0	0	0	6	0	0	0	6	0	0
Крупные автобусы	0	1	0	0	0	1	0	0	0	1	0	0	0	2	0	0
Грузовые до 3,5 т	0	7	1	0	2	8	2	0	0	12	0	0	2	3	2	0
Грузовые более 3,5 т	0	7	2	0	1	4	0	0	1	4	0	0	1	1	0	0
Автопоезд	0	1	0	0	0	3	0	0	0	1	0	0	0	0	1	0
Итого:	17	215	18	0	105	204	78	0	61	379	15	0	24	388	96	0
Пешеходы	Переход №1				Переход №2				Переход №3				Переход №4			
	15				7				5				0			

БЛАНК ОБСЛЕДОВАНИЙ ТРАНСПОРТНЫХ ПОТОКОВ																
Пункт №	ул. Октябрьская / ул. Мухина				схема узла											
точка №	14															
Дата и время	18.09.2019 утро (18:00-18:30)															
Вид транспорта	Направление движения															
	ул. Октябрьская								Ул. Мухина							
	в сторону ул. Калинина				В сторону ул. Загородная				в сторону ул. Пролетарская				в сторону ул. Горького			
	Поворот направо	Прямо	Поворот налево	Разворот	Поворот направо	Прямо	Поворот налево	Разворот	Поворот направо	Прямо	Поворот налево	Разворот	Поворот направо	Прямо	Поворот налево	Разворот
Велосипеды	0	0	0	0	0	0	0	0	0	1	0	0	0	0	0	0
Мотоциклы	0	0	0	0	0	0	0	0	0	0	0	0	0	0	0	0
Легковые	9	192	12	0	87	199	80	0	47	409	19	0	21	331	81	0
Микроавтобусы	0	6	1	0	4	3	4	0	1	9	1	0	1	2	1	0
Средние автобусы (ПАЗ)	0	0	0	0	0	0	1	0	0	4	0	0	0	5	0	0
Крупные автобусы	0	0	0	0	0	1	0	0	0	3	0	0	0	2	0	0
Грузовые до 3,5 т	0	11	0	0	1	8	1	0	2	12	0	0	1	6	4	0
Грузовые более 3,5 т	0	2	0	0	0	2	4	0	1	2	1	0	0	4	0	0
Автопоезд	0	0	0	0	0	0	0	0	0	0	0	0	1	1	0	0
Итого:	9	211	13	0	92	213	90	0	51	440	21	0	24	351	86	0
Пешеходы	Переход №1				Переход №2				Переход №3				Переход №4			
	13				9				4				1			
БЛАНК ОБСЛЕДОВАНИЙ ТРАНСПОРТНЫХ ПОТОКОВ																
Пункт №	ул. Октябрьская / ул. Мухина				схема узла											
точка №	14															
Дата и время	18.09.2019 утро (18:30-19:00)															
Вид транспорта	Направление движения															
	ул. Октябрьская								Ул. Мухина							
	в сторону ул. Калинина				В сторону ул. Загородная				в сторону ул. Пролетарская				в сторону ул. Горького			
	Поворот направо	Прямо	Поворот налево	Разворот	Поворот направо	Прямо	Поворот налево	Разворот	Поворот направо	Прямо	Поворот налево	Разворот	Поворот направо	Прямо	Поворот налево	Разворот
Велосипеды	0	0	0	0	0	0	0	0	0	0	0	0	0	0	0	0
Мотоциклы	0	0	0	0	0	0	0	0	0	0	0	0	0	0	0	0
Легковые	11	156	20	0	113	169	68	0	53	288	11	0	19	287	108	0
Микроавтобусы	0	2	1	0	0	3	3	0	2	0	0	0	2	6	4	0
Средние автобусы (ПАЗ)	0	0	0	0	0	0	0	0	0	7	0	0	0	6	1	0
Крупные автобусы	0	0	0	0	1	0	0	0	0	0	0	0	0	2	0	0
Грузовые до 3,5 т	0	5	0	0	0	4	1	0	1	7	1	0	0	6	4	0
Грузовые более 3,5 т	0	1	0	0	1	1	1	0	0	2	0	0	0	1	0	0
Автопоезд	0	2	0	0	0	2	0	0	0	0	0	0	0	0	0	0
Итого:	11	166	21	0	115	179	73	0	56	304	12	0	21	308	117	0
Пешеходы	Переход №1				Переход №2				Переход №3				Переход №4			
	6				4				3				0			

16. Пересечение ул. Октябрьская и ул. 50 лет Октября



БЛАНК ОБСЛЕДОВАНИЙ ТРАНСПОРТНЫХ ПОТОКОВ																
Пункт №	ул. Октябрьская / ул. 50 лет Октября				схема узла											
точка №	14															
Дата и время	18.09.2019 утро (07:00-07:30)															
Вид транспорта	Направление движения															
	ул. Октябрьская								Ул. 50 лет Октября							
	в сторону ул. Театральная				В сторону ул. Калинина				в сторону ул. Пролетарская				в сторону ул. Горького			
	Поворот направо	Прямо	Поворот налево	Разворот	Поворот направо	Прямо	Поворот налево	Разворот	Поворот направо	Прямо	Поворот налево	Разворот	Поворот направо	Прямо	Поворот налево	Разворот
Велосипеды	0	0	0	0	0	0	0	0	0	0	0	0	0	0	0	0
Мотоциклы	0	0	0	0	0	0	0	0	0	0	0	0	0	0	0	0
Легковые	13	193	16	0	33	235	5	0	6	73	13	0	24	73	47	0
Микроавтобусы	1	2	0	0	1	2	1	0	0	5	0	0	0	3	0	0
Средние автобусы (ПА3)	0	1	1	0	0	0	3	0	2	6	0	0	1	5	0	0
Крупные автобусы	0	1	0	0	0	0	0	0	1	2	0	0	0	5	0	0
Грузовые до 3,5 т	0	7	0	0	2	10	0	0	0	1	0	0	1	2	1	0
Грузовые более 3,5 т	0	1	0	0	0	0	0	0	0	1	0	0	0	2	0	0
Автопоезд	0	0	0	0	0	0	0	0	0	0	0	0	0	0	0	0
Итого:	14	205	17	0	36	247	9	0	9	88	13	0	26	90	48	0
Пешеходы	Переход №1				Переход №2				Переход №3				Переход №4			
	38				13				31				0			
БЛАНК ОБСЛЕДОВАНИЙ ТРАНСПОРТНЫХ ПОТОКОВ																
Пункт №	ул. Октябрьская / ул. 50 лет Октября				схема узла											
точка №	14															
Дата и время	18.09.2019 утро (07:30-08:00)															
Вид транспорта	Направление движения															
	ул. Октябрьская								Ул. 50 лет Октября							
	в сторону ул. Театральная				В сторону ул. Калинина				в сторону ул. Пролетарская				в сторону ул. Горького			
	Поворот направо	Прямо	Поворот налево	Разворот	Поворот направо	Прямо	Поворот налево	Разворот	Поворот направо	Прямо	Поворот налево	Разворот	Поворот направо	Прямо	Поворот налево	Разворот
Велосипеды	0	1	0	0	0	0	0	0	0	0	0	0	0	3	0	0
Мотоциклы	0	1	0	0	0	0	0	0	0	1	0	0	0	1	0	0
Легковые	29	420	29	0	69	372	26	0	26	168	27	0	37	227	90	0
Микроавтобусы	0	4	0	0	0	4	0	0	2	3	0	0	0	1	1	0
Средние автобусы (ПА3)	0	3	0	0	0	0	2	0	1	5	0	0	0	5	0	0
Крупные автобусы	0	1	0	0	0	0	1	0	0	4	0	0	0	5	0	0
Грузовые до 3,5 т	0	4	0	0	1	6	1	0	0	5	0	0	0	3	1	0
Грузовые более 3,5 т	1	3	0	0	0	5	0	0	0	0	0	0	0	2	0	0
Автопоезд	0	2	0	0	0	0	0	0	0	0	0	0	0	0	0	0
Итого:	30	439	29	0	70	387	30	0	29	186	27	0	37	247	92	0
Пешеходы	Переход №1				Переход №2				Переход №3				Переход №4			
	22				11				26				0			

БЛАНК ОБСЛЕДОВАНИЙ ТРАНСПОРТНЫХ ПОТОКОВ																
Пункт №	ул. Октябрьская / ул. 50 лет Октября				схема узла											
точка №	14															
Дата и время	18.09.2019 утро (08:00-08:30)															
Вид транспорта	Направление движения															
	ул. Октябрьская								Ул. 50 лет Октября							
	в сторону ул. Театральная				В сторону ул. Калинина				в сторону ул. Пролетарская				в сторону ул. Горького			
	Поворот направо	Прямо	Поворот налево	Разворот	Поворот направо	Прямо	Поворот налево	Разворот	Поворот направо	Прямо	Поворот налево	Разворот	Поворот направо	Прямо	Поворот налево	Разворот
Велосипеды	0	0	0	0	0	2	0	0	0	0	0	0	0	1	0	0
Мотоциклы	0	0	0	0	0	0	0	0	0	0	0	0	0	0	0	0
Легковые	32	326	16	1	49	345	34	0	17	150	26	0	27	212	68	0
Микроавтобусы	0	9	1	0	1	7	4	0	1	3	0	0	0	2	0	0
Средние автобусы (ПАЗ)	0	0	0	0	0	1	2	0	1	5	0	0	0	1	0	0
Крупные автобусы	0	0	0	0	0	0	1	0	2	4	0	0	0	7	0	0
Грузовые до 3,5 т	0	9	0	0	1	4	2	0	1	4	1	0	3	5	1	0
Грузовые более 3,5 т	1	10	0	0	0	3	0	0	0	0	1	0	0	2	0	0
Автопоезд	0	2	0	0	0	0	0	0	0	1	0	0	0	0	0	0
Итого:	33	356	17	1	51	362	43	0	22	167	28	0	30	230	69	0
Пешеходы	Переход №1				Переход №2				Переход №3				Переход №4			
	15				14				34				0			
БЛАНК ОБСЛЕДОВАНИЙ ТРАНСПОРТНЫХ ПОТОКОВ																
Пункт №	ул. Октябрьская / ул. 50 лет Октября				схема узла											
точка №	14															
Дата и время	18.09.2019 утро (08:30-09:00)															
Вид транспорта	Направление движения															
	ул. Октябрьская								Ул. 50 лет Октября							
	в сторону ул. Театральная				В сторону ул. Калинина				в сторону ул. Пролетарская				в сторону ул. Горького			
	Поворот направо	Прямо	Поворот налево	Разворот	Поворот направо	Прямо	Поворот налево	Разворот	Поворот направо	Прямо	Поворот налево	Разворот	Поворот направо	Прямо	Поворот налево	Разворот
Велосипеды	0	3	0	0	0	0	0	0	0	1	0	0	1	4	0	0
Мотоциклы	0	1	0	0	0	0	0	0	0	0	0	0	0	0	0	0
Легковые	36	314	13	0	47	306	32	1	24	144	41	0	30	207	63	0
Микроавтобусы	0	10	0	0	1	5	1	0	1	4	0	0	0	2	0	0
Средние автобусы (ПАЗ)	0	0	0	0	0	1	3	0	1	6	0	0	0	5	0	0
Крупные автобусы	0	0	0	0	0	0	1	0	0	3	0	0	0	6	0	0
Грузовые до 3,5 т	0	10	1	0	1	12	0	0	1	3	2	0	1	6	2	0
Грузовые более 3,5 т	0	15	1	0	0	9	0	0	1	0	0	0	0	3	1	0
Автопоезд	0	3	0	0	0	2	0	0	0	0	0	0	0	0	0	0
Итого:	36	356	15	0	49	335	37	1	28	161	43	0	32	233	66	0
Пешеходы	Переход №1				Переход №2				Переход №3				Переход №4			
	23				10				42				0			

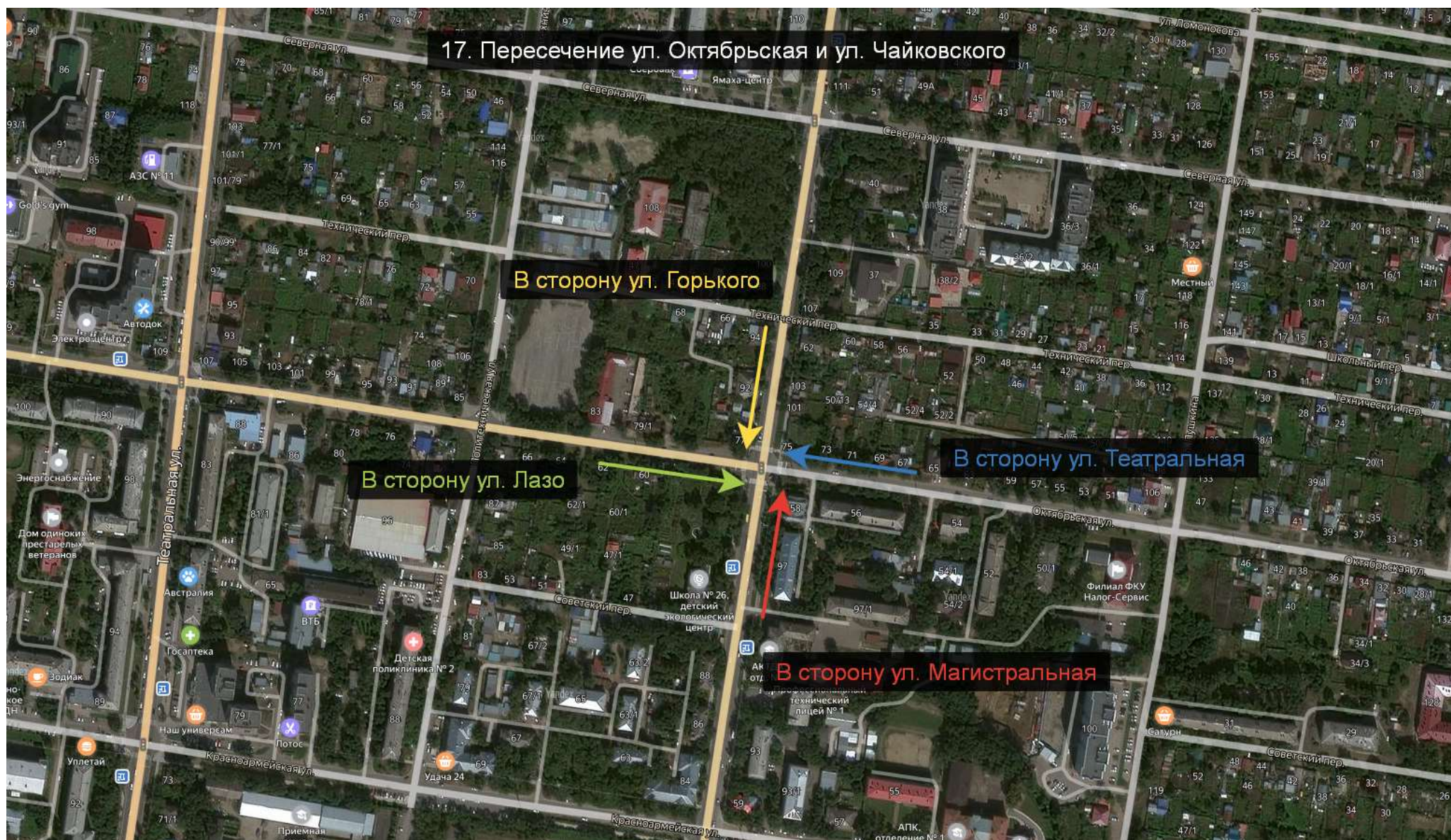
БЛАНК ОБСЛЕДОВАНИЙ ТРАНСПОРТНЫХ ПОТОКОВ																
Пункт №	ул. Октябрьская / ул. 50 лет Октября				схема узла											
точка №	14															
Дата и время	18.09.2019 утро (09:00-09:30)															
Вид транспорта	Направление движения															
	ул. Октябрьская								Ул. 50 лет Октября							
	в сторону ул. Театральная				В сторону ул. Калинина				в сторону ул. Пролетарская				в сторону ул. Горького			
	Поворот направо	Прямо	Поворот налево	Разворот	Поворот направо	Прямо	Поворот налево	Разворот	Поворот направо	Прямо	Поворот налево	Разворот	Поворот направо	Прямо	Поворот налево	Разворот
Велосипеды	0	1	0	0	0	0	0	0	0	0	0	0	0	1	0	0
Мотоциклы	0	0	0	0	0	0	0	0	0	0	0	0	0	0	0	0
Легковые	44	283	26	2	43	291	27	0	34	143	26	0	30	201	74	0
Микроавтобусы	0	3	1	0	1	4	1	0	1	3	1	0	2	5	2	0
Средние автобусы (ПАЗ)	0	2	0	0	0	2	3	0	1	10	0	0	0	3	0	0
Крупные автобусы	0	0	0	0	0	0	0	0	0	0	0	0	0	6	0	0
Грузовые до 3,5 т	0	17	0	1	1	15	1	0	0	7	0	0	0	1	6	0
Грузовые более 3,5 т	0	8	0	0	0	8	0	0	0	1	1	0	0	3	2	0
Автопоезд	0	3	0	0	0	1	0	0	0	1	0	0	0	0	0	0
Итого:	44	317	27	3	45	321	32	0	36	165	28	0	32	220	84	0
Пешеходы	Переход №1				Переход №2				Переход №3				Переход №4			
	12				31				8				0			
БЛАНК ОБСЛЕДОВАНИЙ ТРАНСПОРТНЫХ ПОТОКОВ																
Пункт №	ул. Октябрьская / ул. 50 лет Октября				схема узла											
точка №	14															
Дата и время	18.09.2019 утро (09:30-10:00)															
Вид транспорта	Направление движения															
	ул. Октябрьская								Ул. 50 лет Октября							
	в сторону ул. Театральная				В сторону ул. Калинина				в сторону ул. Пролетарская				в сторону ул. Горького			
	Поворот направо	Прямо	Поворот налево	Разворот	Поворот направо	Прямо	Поворот налево	Разворот	Поворот направо	Прямо	Поворот налево	Разворот	Поворот направо	Прямо	Поворот налево	Разворот
Велосипеды	0	0	0	0	0	0	0	0	0	1	0	0	0	0	0	0
Мотоциклы	0	0	0	0	0	0	0	0	0	0	0	0	0	0	0	0
Легковые	53	304	27	1	64	264	32	0	39	150	36	0	22	214	69	0
Микроавтобусы	0	5	0	0	1	6	1	0	1	2	1	0	1	3	1	0
Средние автобусы (ПАЗ)	0	0	0	0	1	0	2	0	3	5	0	0	0	3	0	0
Крупные автобусы	0	1	0	0	0	0	1	0	0	1	0	0	0	5	0	0
Грузовые до 3,5 т	5	14	0	0	3	15	4	0	0	5	0	0	1	11	5	0
Грузовые более 3,5 т	1	5	0	0	3	6	0	0	0	1	2	0	0	3	2	0
Автопоезд	0	3	0	0	0	1	0	0	0	0	0	0	0	0	0	0
Итого:	59	332	27	1	72	292	40	0	43	165	39	0	24	239	77	0
Пешеходы	Переход №1				Переход №2				Переход №3				Переход №4			
	25				14				36				0			

БЛАНК ОБСЛЕДОВАНИЙ ТРАНСПОРТНЫХ ПОТОКОВ																
Пункт №	ул. Октябрьская / ул. 50 лет Октября				схема узла											
точка №	14															
Дата и время	18.09.2019 утро (16:00-16:30)															
Вид транспорта	Направление движения															
	ул. Октябрьская								Ул. 50 лет Октября							
	в сторону ул. Театральная				В сторону ул. Калинина				в сторону ул. Пролетарская				в сторону ул. Горького			
	Поворот направо	Прямо	Поворот налево	Разворот	Поворот направо	Прямо	Поворот налево	Разворот	Поворот направо	Прямо	Поворот налево	Разворот	Поворот направо	Прямо	Поворот налево	Разворот
Велосипеды	0	0	0	0	0	0	0	0	0	1	0	0	0	0	0	0
Мотоциклы	0	1	0	0	0	0	0	0	0	0	0	0	0	0	0	0
Легковые	59	298	28	2	54	234	42	1	46	189	68	0	24	179	56	0
Микроавтобусы	0	3	1	0	1	5	1	0	0	5	1	0	0	5	1	0
Средние автобусы (ПА3)	0	2	0	0	0	0	3	0	2	6	0	0	0	3	0	0
Крупные автобусы	0	0	0	0	0	0	1	0	0	2	0	0	0	5	0	0
Грузовые до 3,5 т	0	12	0	0	6	7	0	0	0	5	4	0	3	2	6	0
Грузовые более 3,5 т	0	8	0	0	1	9	1	0	0	3	0	0	0	1	0	0
Автопоезд	0	0	0	0	0	2	0	0	0	0	0	0	0	0	0	0
Итого:	59	324	29	2	62	257	48	1	48	211	73	0	27	195	63	0
Пешеходы	Переход №1				Переход №2				Переход №3				Переход №4			
	29				17				23				4			
БЛАНК ОБСЛЕДОВАНИЙ ТРАНСПОРТНЫХ ПОТОКОВ																
Пункт №	ул. Октябрьская / ул. 50 лет Октября				схема узла											
точка №	14															
Дата и время	18.09.2019 утро (16:30-17:00)															
Вид транспорта	Направление движения															
	ул. Октябрьская								Ул. 50 лет Октября							
	в сторону ул. Театральная				В сторону ул. Калинина				в сторону ул. Пролетарская				в сторону ул. Горького			
	Поворот направо	Прямо	Поворот налево	Разворот	Поворот направо	Прямо	Поворот налево	Разворот	Поворот направо	Прямо	Поворот налево	Разворот	Поворот направо	Прямо	Поворот налево	Разворот
Велосипеды	0	0	0	0	0	0	0	0	0	0	0	0	0	2	0	0
Мотоциклы	0	1	0	0	0	0	0	0	0	0	0	0	0	0	0	0
Легковые	76	364	30	4	55	287	44	1	43	168	48	0	40	187	55	0
Микроавтобусы	1	4	0	0	3	3	3	0	0	4	0	0	0	3	1	0
Средние автобусы (ПА3)	0	0	0	0	0	2	2	0	2	9	0	0	0	2	0	0
Крупные автобусы	0	0	0	0	0	0	0	0	1	1	0	0	0	7	0	0
Грузовые до 3,5 т	1	14	0	0	2	12	2	0	0	9	2	0	1	5	3	0
Грузовые более 3,5 т	0	9	0	0	0	3	0	0	0	1	0	0	0	0	0	0
Автопоезд	0	4	0	0	0	0	0	0	0	0	0	0	0	0	1	0
Итого:	78	396	30	4	60	307	51	1	46	192	50	0	41	206	60	0
Пешеходы	Переход №1				Переход №2				Переход №3				Переход №4			
	29				20				31				0			

БЛАНК ОБСЛЕДОВАНИЙ ТРАНСПОРТНЫХ ПОТОКОВ																
Пункт №	ул. Октябрьская / ул. 50 лет Октября				схема узла											
точка №	14															
Дата и время	18.09.2019 утро (17:00-17:30)															
Вид транспорта	Направление движения															
	ул. Октябрьская								Ул. 50 лет Октября							
	в сторону ул. Театральная				В сторону ул. Калинина				в сторону ул. Пролетарская				в сторону ул. Горького			
	Поворот направо	Прямо	Поворот налево	Разворот	Поворот направо	Прямо	Поворот налево	Разворот	Поворот направо	Прямо	Поворот налево	Разворот	Поворот направо	Прямо	Поворот налево	Разворот
Велосипеды	0	0	0	0	0	0	0	0	0	0	0	0	0	0	0	0
Мотоциклы	0	0	1	0	0	0	0	0	0	0	0	0	0	0	0	0
Легковые	71	410	39	1	69	314	50	0	45	213	66	0	35	174	65	0
Микроавтобусы	0	1	0	0	0	5	1	0	1	2	0	0	0	5	2	0
Средние автобусы (ПАЗ)	0	0	1	0	0	0	3	0	3	10	0	0	0	6	0	0
Крупные автобусы	0	0	0	0	0	0	0	0	0	4	0	0	0	5	0	0
Грузовые до 3,5 т	1	6	1	0	1	6	2	0	2	1	0	0	1	1	2	0
Грузовые более 3,5 т	0	5	0	0	1	9	0	0	0	1	0	0	0	0	0	0
Автопоезд	0	0	0	0	0	1	0	0	0	0	0	0	0	0	0	0
Итого:	72	422	42	1	71	335	56	0	51	231	66	0	36	191	69	0
Пешеходы	Переход №1				Переход №2				Переход №3				Переход №4			
	35				17				40				0			
БЛАНК ОБСЛЕДОВАНИЙ ТРАНСПОРТНЫХ ПОТОКОВ																
Пункт №	ул. Октябрьская / ул. 50 лет Октября				схема узла											
точка №	14															
Дата и время	18.09.2019 утро (17:30-18:00)															
Вид транспорта	Направление движения															
	ул. Октябрьская								Ул. 50 лет Октября							
	в сторону ул. Театральная				В сторону ул. Калинина				в сторону ул. Пролетарская				в сторону ул. Горького			
	Поворот направо	Прямо	Поворот налево	Разворот	Поворот направо	Прямо	Поворот налево	Разворот	Поворот направо	Прямо	Поворот налево	Разворот	Поворот направо	Прямо	Поворот налево	Разворот
Велосипеды	0	0	0	0	0	0	0	0	0	0	0	0	0	1	0	0
Мотоциклы	0	0	0	0	0	0	0	0	0	0	0	0	0	0	0	0
Легковые	80	362	22	0	69	333	66	0	50	175	56	0	30	178	70	0
Микроавтобусы	0	10	0	0	0	5	3	0	2	1	0	0	0	5	1	0
Средние автобусы (ПАЗ)	0	1	0	0	0	0	3	0	1	5	0	0	0	3	0	0
Крупные автобусы	0	0	0	0	0	1	0	0	1	4	0	0	0	6	0	0
Грузовые до 3,5 т	2	8	0	0	1	8	2	0	3	4	0	0	2	4	1	0
Грузовые более 3,5 т	0	2	0	0	0	3	0	0	0	1	0	0	1	1	0	0
Автопоезд	0	1	0	0	0	0	0	0	0	0	0	0	0	0	0	0
Итого:	82	384	22	0	70	350	74	0	57	190	56	0	33	198	72	0
Пешеходы	Переход №1				Переход №2				Переход №3				Переход №4			
	6				8				9				0			

БЛАНК ОБСЛЕДОВАНИЙ ТРАНСПОРТНЫХ ПОТОКОВ																
Пункт №	ул. Октябрьская / ул. 50 лет Октября				схема узла											
точка №	14															
Дата и время	18.09.2019 утро (18:00-18:30)															
Вид транспорта	Направление движения															
	ул. Октябрьская								Ул. 50 лет Октября							
	в сторону ул. Театральная				В сторону ул. Калинина				в сторону ул. Пролетарская				в сторону ул. Горького			
	Поворот направо	Прямо	Поворот налево	Разворот	Поворот направо	Прямо	Поворот налево	Разворот	Поворот направо	Прямо	Поворот налево	Разворот	Поворот направо	Прямо	Поворот налево	Разворот
Велосипеды	0	0	0	0	0	0	0	0	0	0	0	0	0	0	0	0
Мотоциклы	0	0	0	0	0	0	0	0	0	0	0	0	0	0	0	0
Легковые	65	324	32	2	85	352	26	0	39	221	59	0	27	175	72	0
Микроавтобусы	0	1	0	0	0	4	1	0	0	4	1	0	0	2	5	0
Средние автобусы (ПАЗ)	0	1	0	0	0	1	2	0	3	4	0	0	0	1	0	0
Крупные автобусы	0	1	0	0	0	0	0	0	1	6	0	0	0	6	0	0
Грузовые до 3,5 т	0	5	1	0	2	7	1	0	0	3	2	0	1	1	2	0
Грузовые более 3,5 т	0	4	0	0	1	3	1	0	0	0	1	0	0	0	2	0
Автопоезд	0	0	0	0	0	1	0	0	0	0	0	0	0	0	0	0
Итого:	65	336	33	2	88	368	31	0	43	238	63	0	28	185	81	0
Пешеходы	Переход №1				Переход №2				Переход №3				Переход №4			
	17				13				20				0			
БЛАНК ОБСЛЕДОВАНИЙ ТРАНСПОРТНЫХ ПОТОКОВ																
Пункт №	ул. Октябрьская / ул. 50 лет Октября				схема узла											
точка №	14															
Дата и время	18.09.2019 утро (18:30-19:00)															
Вид транспорта	Направление движения															
	ул. Октябрьская								Ул. 50 лет Октября							
	в сторону ул. Театральная				В сторону ул. Калинина				в сторону ул. Пролетарская				в сторону ул. Горького			
	Поворот направо	Прямо	Поворот налево	Разворот	Поворот направо	Прямо	Поворот налево	Разворот	Поворот направо	Прямо	Поворот налево	Разворот	Поворот направо	Прямо	Поворот налево	Разворот
Велосипеды	0	0	0	0	0	0	0	0	0	0	0	0	0	1	0	0
Мотоциклы	0	0	0	0	0	0	0	0	0	0	0	0	0	0	0	0
Легковые	67	307	22	3	56	276	30	1	40	213	43	0	32	172	50	0
Микроавтобусы	0	1	0	0	0	3	0	0	2	5	0	0	0	4	0	0
Средние автобусы (ПАЗ)	0	0	0	0	0	1	1	0	1	3	0	0	0	4	0	0
Крупные автобусы	0	2	0	0	1	0	1	0	3	6	0	0	0	5	0	0
Грузовые до 3,5 т	1	12	0	0	0	10	0	0	0	3	0	0	3	0	0	0
Грузовые более 3,5 т	0	1	0	0	0	3	0	0	0	0	0	0	0	0	0	0
Автопоезд	0	2	0	0	0	0	0	0	0	0	0	0	0	0	0	0
Итого:	68	325	22	3	57	293	32	1	46	230	43	0	35	186	50	0
Пешеходы	Переход №1				Переход №2				Переход №3				Переход №4			
	9				4				13				0			

17. Пересечение ул. Октябрьская и ул. Чайковского



БЛАНК ОБСЛЕДОВАНИЙ ТРАНСПОРТНЫХ ПОТОКОВ																
Пункт №	ул. Октябрьская / ул. Чайковского				схема узла											
точка №	17															
Дата и время	18.09.2019 утро (07:00-07:30)															
Вид транспорта	Направление движения															
	ул. Чайковского								Ул.Октябрьская							
	в сторону ул. Горького				В сторону ул. Магистральная				в сторону ул. Лазо				в сторону ул. Театральная			
	Поворот направо	Прямо	Поворот налево	Разворот	Поворот направо	Прямо	Поворот налево	Разворот	Поворот направо	Прямо	Поворот налево	Разворот	Поворот направо	Прямо	Поворот налево	Разворот
Велосипеды	0	0	0	0	0	0	0	0	0	0	0	0	0	0	0	0
Мотоциклы	0	1	0	0	1	0	0	0	0	1	0	0	0	0	0	0
Легковые	24	176	12	0	6	165	35	0	16	58	24	0	10	69	6	0
Микроавтобусы	0	8	0	0	0	10	0	0	2	2	0	0	1	2	1	0
Средние автобусы (ПАЗ)	0	8	0	0	0	12	0	0	0	0	0	0	1	0	0	0
Крупные автобусы	0	2	0	0	0	1	0	0	0	1	0	0	0	0	0	0
Грузовые до 3,5 т	0	7	0	0	0	4	1	0	2	4	2	0	0	1	1	0
Грузовые более 3,5 т	0	0	0	0	0	0	0	0	0	0	1	0	0	0	0	0
Автопоезд	0	3	0	0	0	0	0	0	0	0	0	0	0	0	0	0
Итого:	24	205	12	0	7	192	36	0	20	66	27	0	12	72	8	0
Пешеходы	Переход №1				Переход №2				Переход №3				Переход №4			
	0				0				0				0			
БЛАНК ОБСЛЕДОВАНИЙ ТРАНСПОРТНЫХ ПОТОКОВ																
Пункт №	ул. Октябрьская / ул. Чайковского				схема узла											
точка №	17															
Дата и время	18.09.2019 утро (07:30-08:00)															
Вид транспорта	Направление движения															
	ул. Чайковского								Ул.Октябрьская							
	в сторону ул. Горького				В сторону ул. Магистральная				в сторону ул. Лазо				в сторону ул. Театральная			
	Поворот направо	Прямо	Поворот налево	Разворот	Поворот направо	Прямо	Поворот налево	Разворот	Поворот направо	Прямо	Поворот налево	Разворот	Поворот направо	Прямо	Поворот налево	Разворот
Велосипеды	1	0	0	0	0	1	0	0	2	2	1	0	0	0	0	0
Мотоциклы	0	0	0	0	0	2	0	0	0	0	1	0	0	0	0	0
Легковые	63	377	27	0	14	377	57	0	45	105	81	0	22	120	19	0
Микроавтобусы	0	4	1	0	0	4	1	0	4	0	1	0	0	1	0	0
Средние автобусы (ПАЗ)	0	8	0	0	0	12	0	0	0	1	0	0	0	1	0	0
Крупные автобусы	0	1	0	0	0	1	0	0	0	0	0	0	0	0	0	0
Грузовые до 3,5 т	3	6	0	0	0	11	1	0	1	2	4	0	1	1	0	0
Грузовые более 3,5 т	1	1	0	0	0	0	0	0	0	1	0	0	0	1	0	0
Автопоезд	0	0	0	0	0	1	0	0	0	2	0	0	0	4	0	0
Итого:	68	397	28	0	14	409	59	0	52	113	88	0	23	128	19	0
Пешеходы	Переход №1				Переход №2				Переход №3				Переход №4			
	0				0				0				0			

БЛАНК ОБСЛЕДОВАНИЙ ТРАНСПОРТНЫХ ПОТОКОВ																
Пункт №	ул. Октябрьская / ул. Чайковского				схема узла											
точка №	17															
Дата и время	18.09.2019 утро (08:00-08:30)															
Вид транспорта	Направление движения															
	ул. Чайковского								Ул.Октябрьская							
	в сторону ул. Горького				В сторону ул. Магистральная				в сторону ул. Лазо				в сторону ул. Театральная			
	Поворот направо	Прямо	Поворот налево	Разворот	Поворот направо	Прямо	Поворот налево	Разворот	Поворот направо	Прямо	Поворот налево	Разворот	Поворот направо	Прямо	Поворот налево	Разворот
Велосипеды	0	1	0	0	0	0	0	0	0	0	0	0	0	2	0	0
Мотоциклы	0	0	0	0	0	0	0	0	0	0	0	0	0	0	0	0
Легковые	51	362	21	0	11	325	64	0	72	91	58	1	20	77	11	0
Микроавтобусы	1	5	2	0	0	3	2	0	1	3	1	0	0	1	1	0
Средние автобусы (ПАЗ)	0	10	0	0	0	9	0	0	0	0	0	0	0	0	0	0
Крупные автобусы	0	1	0	0	0	0	0	0	0	0	0	0	0	0	0	0
Грузовые до 3,5 т	1	7	0	0	0	11	0	0	2	2	2	0	1	2	0	0
Грузовые более 3,5 т	0	3	1	0	0	1	0	0	3	2	1	0	2	1	0	0
Автопоезд	0	0	0	0	0	1	0	0	0	2	0	0	0	2	0	0
Итого:	53	389	24	0	11	350	66	0	78	100	62	1	23	85	12	0
Пешеходы	Переход №1				Переход №2				Переход №3				Переход №4			
	0				0				0				0			
БЛАНК ОБСЛЕДОВАНИЙ ТРАНСПОРТНЫХ ПОТОКОВ																
Пункт №	ул. Октябрьская / ул. Чайковского				схема узла											
точка №	17															
Дата и время	18.09.2019 утро (08:30-09:00)															
Вид транспорта	Направление движения															
	ул. Чайковского								Ул.Октябрьская							
	в сторону ул. Горького				В сторону ул. Магистральная				в сторону ул. Лазо				в сторону ул. Театральная			
	Поворот направо	Прямо	Поворот налево	Разворот	Поворот направо	Прямо	Поворот налево	Разворот	Поворот направо	Прямо	Поворот налево	Разворот	Поворот направо	Прямо	Поворот налево	Разворот
Велосипеды	0	0	0	0	0	0	0	0	0	0	0	0	0	0	0	0
Мотоциклы	0	0	0	0	0	0	0	0	0	1	0	0	0	0	0	0
Легковые	41	319	15	0	9	272	46	2	47	90	51	0	15	78	10	0
Микроавтобусы	2	6	0	0	0	3	3	0	0	2	0	0	1	3	0	0
Средние автобусы (ПАЗ)	0	7	0	0	0	9	0	0	0	0	0	0	0	0	0	0
Крупные автобусы	0	0	0	0	0	0	0	0	0	0	0	0	0	0	0	0
Грузовые до 3,5 т	1	17	0	0	1	14	3	0	3	2	2	0	1	4	1	0
Грузовые более 3,5 т	1	2	0	0	0	1	1	0	0	6	3	0	0	5	0	0
Автопоезд	0	1	0	0	0	1	0	0	0	1	2	0	0	2	0	0
Итого:	45	352	15	0	10	300	53	2	50	102	58	0	17	92	11	0
Пешеходы	Переход №1				Переход №2				Переход №3				Переход №4			
	0				0				0				0			

БЛАНК ОБСЛЕДОВАНИЙ ТРАНСПОРТНЫХ ПОТОКОВ																
Пункт №	ул. Октябрьская / ул. Чайковского				схема узла											
точка №	17															
Дата и время	18.09.2019 утро (09:00-09:30)															
Вид транспорта	Направление движения															
	ул. Чайковского								Ул.Октябрьская							
	в сторону ул. Горького				В сторону ул. Магистральная				в сторону ул. Лазо				в сторону ул. Театральная			
	Поворот направо	Прямо	Поворот налево	Разворот	Поворот направо	Прямо	Поворот налево	Разворот	Поворот направо	Прямо	Поворот налево	Разворот	Поворот направо	Прямо	Поворот налево	Разворот
Велосипеды	0	0	0	0	0	0	0	0	0	0	0	0	0	0	0	0
Мотоциклы	0	0	0	0	0	0	0	0	0	0	0	0	0	0	0	0
Легковые	24	209	19	0	11	205	30	1	44	76	44	0	11	68	8	0
Микроавтобусы	1	5	1	0	0	8	0	0	2	1	0	0	0	1	0	0
Средние автобусы (ПАЗ)	0	11	0	0	0	11	0	0	0	2	1	0	0	0	0	0
Крупные автобусы	0	0	0	0	0	0	0	0	0	0	0	0	0	0	0	0
Грузовые до 3,5 т	4	16	3	0	0	14	3	0	1	7	5	0	0	7	1	0
Грузовые более 3,5 т	0	2	0	0	0	3	0	0	0	2	1	0	0	3	0	0
Автопоезд	0	0	0	0	0	2	0	0	1	3	0	0	0	1	0	0
Итого:	29	243	23	0	11	243	33	1	48	91	51	0	11	80	9	0
Пешеходы	Переход №1				Переход №2				Переход №3				Переход №4			
	0				0				0				0			

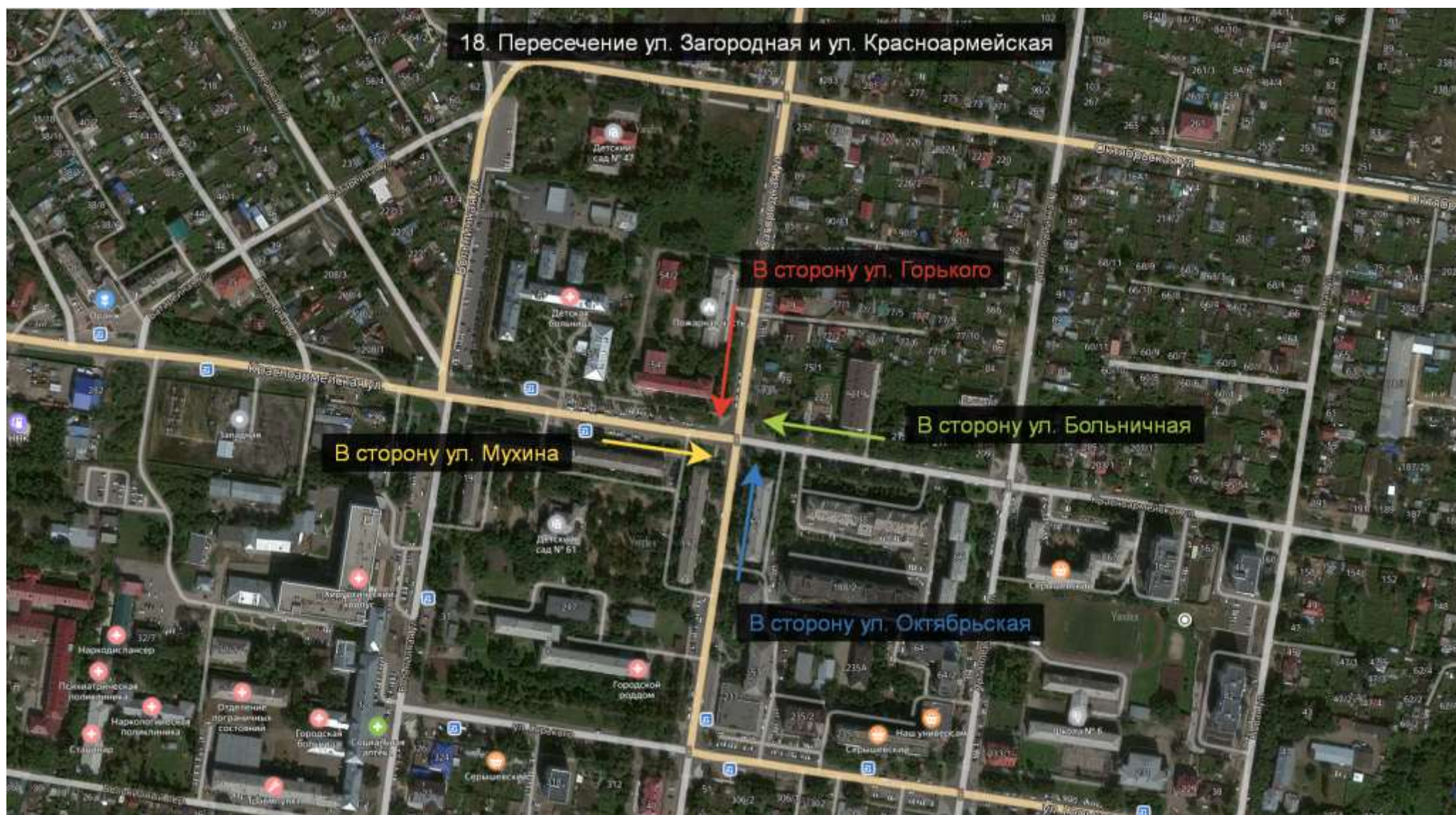
БЛАНК ОБСЛЕДОВАНИЙ ТРАНСПОРТНЫХ ПОТОКОВ																
Пункт №	ул. Октябрьская / ул. Чайковского				схема узла											
точка №	17															
Дата и время	18.09.2019 утро (09:30-10:00)															
Вид транспорта	Направление движения															
	ул. Чайковского								Ул.Октябрьская							
	в сторону ул. Горького				В сторону ул. Магистральная				в сторону ул. Лазо				в сторону ул. Театральная			
	Поворот направо	Прямо	Поворот налево	Разворот	Поворот направо	Прямо	Поворот налево	Разворот	Поворот направо	Прямо	Поворот налево	Разворот	Поворот направо	Прямо	Поворот налево	Разворот
Велосипеды	0	0	0	0	0	1	0	0	0	0	0	0	0	0	0	0
Мотоциклы	0	0	0	0	0	0	0	0	0	0	0	0	0	0	0	0
Легковые	39	246	6	0	15	169	51	0	53	64	37	0	13	75	15	0
Микроавтобусы	0	10	0	0	1	8	1	0	3	2	0	0	0	2	1	0
Средние автобусы (ПАЗ)	0	11	0	0	0	11	0	0	0	0	1	0	0	0	0	0
Крупные автобусы	0	0	0	0	0	0	0	0	0	1	0	0	0	1	0	0
Грузовые до 3,5 т	5	19	1	0	2	12	1	0	1	3	2	0	2	3	0	0
Грузовые более 3,5 т	2	5	0	0	1	4	0	0	0	4	2	0	0	1	0	0
Автопоезд	0	0	0	0	0	1	0	0	0	1	0	0	0	2	0	0
Итого:	46	291	7	0	19	206	53	0	57	75	42	0	15	84	16	0
Пешеходы	Переход №1				Переход №2				Переход №3				Переход №4			
	0				0				0				0			

БЛАНК ОБСЛЕДОВАНИЙ ТРАНСПОРТНЫХ ПОТОКОВ																
Пункт №	ул. Октябрьская / ул. Чайковского				схема узла											
точка №	17															
Дата и время	18.09.2019 вечер (16:00-16:30)															
Вид транспорта	Направление движения															
	ул. Чайковского								Ул.Октябрьская							
	в сторону ул. Горького				В сторону ул. Магистральная				в сторону ул. Лазо				в сторону ул. Театральная			
	Поворот направо	Прямо	Поворот налево	Разворот	Поворот направо	Прямо	Поворот налево	Разворот	Поворот направо	Прямо	Поворот налево	Разворот	Поворот направо	Прямо	Поворот налево	Разворот
Велосипеды	0	0	0	0	0	0	0	0	0	0	0	0	0	0	0	0
Мотоциклы	0	0	0	0	0	0	0	0	0	0	0	0	0	0	0	0
Легковые	26	211	14	0	10	181	27	0	53	86	62	0	7	45	11	0
Микроавтобусы	1	7	1	0	0	6	2	0	0	4	2	0	0	1	0	0
Средние автобусы (ПАЗ)	0	7	0	0	0	11	0	0	0	1	0	0	0	2	0	0
Крупные автобусы	1	0	0	0	0	0	0	0	0	0	0	0	0	0	0	0
Грузовые до 3,5 т	1	17	2	0	0	17	0	0	1	3	3	0	1	4	0	0
Грузовые более 3,5 т	1	3	1	0	0	1	1	0	1	1	0	0	1	4	0	0
Автопоезд	1	4	0	0	0	0	0	0	0	0	0	0	1	2	0	0
Итого:	31	249	18	0	10	216	30	0	55	95	67	0	10	58	11	0
Пешеходы	Переход №1				Переход №2				Переход №3				Переход №4			
	0				0				0				0			
БЛАНК ОБСЛЕДОВАНИЙ ТРАНСПОРТНЫХ ПОТОКОВ																
Пункт №	ул. Октябрьская / ул. Чайковского				схема узла											
точка №	17															
Дата и время	18.09.2019 вечер (16:30-17:00)															
Вид транспорта	Направление движения															
	ул. Чайковского								Ул.Октябрьская							
	в сторону ул. Горького				В сторону ул. Магистральная				в сторону ул. Лазо				в сторону ул. Театральная			
	Поворот направо	Прямо	Поворот налево	Разворот	Поворот направо	Прямо	Поворот налево	Разворот	Поворот направо	Прямо	Поворот налево	Разворот	Поворот направо	Прямо	Поворот налево	Разворот
Велосипеды	0	1	0	0	0	1	0	0	0	0	0	0	0	1	0	0
Мотоциклы	0	0	0	0	0	0	0	0	0	0	0	0	0	0	0	0
Легковые	39	224	19	0	9	234	28	0	46	77	55	1	10	70	5	0
Микроавтобусы	0	6	0	0	0	4	0	0	0	2	1	0	0	3	0	0
Средние автобусы (ПАЗ)	1	9	0	0	0	12	1	0	0	0	0	0	0	0	0	0
Крупные автобусы	0	1	0	0	0	0	0	0	0	0	0	0	0	0	0	0
Грузовые до 3,5 т	2	15	1	0	0	12	2	0	2	1	3	0	0	0	0	0
Грузовые более 3,5 т	1	1	1	0	0	3	1	0	2	3	0	0	0	2	0	0
Автопоезд	0	0	0	0	0	2	0	0	0	3	0	0	0	0	0	0
Итого:	43	257	21	0	9	268	32	0	50	86	59	1	10	76	5	0
Пешеходы	Переход №1				Переход №2				Переход №3				Переход №4			
	0				0				0				0			

БЛАНК ОБСЛЕДОВАНИЙ ТРАНСПОРТНЫХ ПОТОКОВ																
Пункт №	ул. Октябрьская / ул. Чайковского				схема узла											
точка №	17															
Дата и время	18.09.2019 вечер (17:00-17:30)															
Вид транспорта	Направление движения															
	ул. Чайковского								Ул.Октябрьская							
	в сторону ул. Горького				В сторону ул. Магистральная				в сторону ул. Лазо				в сторону ул. Театральная			
	Поворот направо	Прямо	Поворот налево	Разворот	Поворот направо	Прямо	Поворот налево	Разворот	Поворот направо	Прямо	Поворот налево	Разворот	Поворот направо	Прямо	Поворот налево	Разворот
Велосипеды	0	1	0	0	0	0	0	0	0	1	0	0	0	0	0	0
Мотоциклы	0	0	0	0	0	0	0	0	0	0	0	0	0	0	0	0
Легковые	48	297	30	0	12	323	45	1	43	99	80	0	24	104	15	0
Микроавтобусы	2	6	0	0	0	7	2	0	0	1	1	0	0	0	0	0
Средние автобусы (ПАЗ)	0	11	0	0	0	12	0	0	0	1	1	0	0	0	0	0
Крупные автобусы	0	0	1	0	0	0	0	0	0	0	0	0	0	0	0	0
Грузовые до 3,5 т	2	15	0	0	0	9	1	0	3	4	2	0	2	5	0	0
Грузовые более 3,5 т	0	0	1	0	0	2	0	0	0	1	0	0	1	5	0	0
Автопоезд	1	1	0	0	0	0	0	0	0	0	0	0	0	1	0	0
Итого:	53	331	32	0	12	353	48	1	46	107	84	0	27	115	15	0
Пешеходы	Переход №1				Переход №2				Переход №3				Переход №4			
	0				0				0				0			
БЛАНК ОБСЛЕДОВАНИЙ ТРАНСПОРТНЫХ ПОТОКОВ																
Пункт №	ул. Октябрьская / ул. Чайковского				схема узла											
точка №	17															
Дата и время	18.09.2019 вечер (17:30-18:00)															
Вид транспорта	Направление движения															
	ул. Чайковского								Ул.Октябрьская							
	в сторону ул. Горького				В сторону ул. Магистральная				в сторону ул. Лазо				в сторону ул. Театральная			
	Поворот направо	Прямо	Поворот налево	Разворот	Поворот направо	Прямо	Поворот налево	Разворот	Поворот направо	Прямо	Поворот налево	Разворот	Поворот направо	Прямо	Поворот налево	Разворот
Велосипеды	0	0	0	0	0	0	0	0	0	0	0	0	0	0	0	0
Мотоциклы	0	0	0	0	0	0	0	0	0	0	0	0	0	0	0	0
Легковые	50	319	29	0	18	300	44	1	44	90	59	0	23	84	10	0
Микроавтобусы	1	7	0	0	1	7	3	0	2	3	1	0	0	1	0	0
Средние автобусы (ПАЗ)	0	11	0	0	0	16	0	0	0	0	0	0	1	0	0	0
Крупные автобусы	0	1	0	0	0	1	0	0	0	0	1	0	0	1	1	0
Грузовые до 3,5 т	1	10	1	0	0	12	0	0	3	5	1	0	0	2	0	0
Грузовые более 3,5 т	0	1	0	0	0	2	0	0	0	1	0	0	0	0	0	0
Автопоезд	0	1	0	0	0	2	0	0	0	0	0	0	0	0	0	0
Итого:	52	350	30	0	19	340	47	1	49	99	62	0	24	88	11	0
Пешеходы	Переход №1				Переход №2				Переход №3				Переход №4			
	0				0				0				0			

БЛАНК ОБСЛЕДОВАНИЙ ТРАНСПОРТНЫХ ПОТОКОВ																
Пункт №	ул. Октябрьская / ул. Чайковского				схема узла											
точка №	17															
Дата и время	18.09.2019 вечер (18:00-18:30)															
Вид транспорта	Направление движения															
	ул. Чайковского								Ул.Октябрьская							
	в сторону ул. Горького				В сторону ул. Магистральная				в сторону ул. Лазо				в сторону ул. Театральная			
	Поворот направо	Прямо	Поворот налево	Разворот	Поворот направо	Прямо	Поворот налево	Разворот	Поворот направо	Прямо	Поворот налево	Разворот	Поворот направо	Прямо	Поворот налево	Разворот
Велосипеды	0	0	1	0	0	0	0	0	0	0	0	0	0	0	0	0
Мотоциклы	0	0	0	0	0	0	0	0	0	0	0	0	0	0	0	0
Легковые	41	293	29	0	17	366	51	0	61	98	80	0	17	89	9	0
Микроавтобусы	0	4	0	0	0	3	1	0	1	0	1	0	1	1	0	0
Средние автобусы (ПАЗ)	0	10	0	0	0	9	0	0	0	0	1	0	0	1	0	0
Крупные автобусы	0	0	0	0	0	0	0	0	0	1	0	0	0	0	0	0
Грузовые до 3,5 т	1	8	1	0	1	7	1	0	1	5	2	0	1	4	0	0
Грузовые более 3,5 т	0	1	0	0	0	1	0	0	0	1	3	0	1	1	0	0
Автопоезд	0	0	0	0	0	1	0	0	0	1	0	0	0	1	0	0
Итого:	42	316	31	0	18	387	53	0	63	106	87	0	20	97	9	0
Пешеходы	Переход №1				Переход №2				Переход №3				Переход №4			
	0				0				0				0			
БЛАНК ОБСЛЕДОВАНИЙ ТРАНСПОРТНЫХ ПОТОКОВ																
Пункт №	ул. Октябрьская / ул. Чайковского				схема узла											
точка №	17															
Дата и время	18.09.2019 вечер (18:30-19:00)															
Вид транспорта	Направление движения															
	ул. Чайковского								Ул.Октябрьская							
	в сторону ул. Горького				В сторону ул. Магистральная				в сторону ул. Лазо				в сторону ул. Театральная			
	Поворот направо	Прямо	Поворот налево	Разворот	Поворот направо	Прямо	Поворот налево	Разворот	Поворот направо	Прямо	Поворот налево	Разворот	Поворот направо	Прямо	Поворот налево	Разворот
Велосипеды	0	0	0	0	0	0	0	0	0	0	0	0	0	0	0	0
Мотоциклы	0	0	0	0	0	0	0	0	0	0	0	0	0	0	0	0
Легковые	28	235	15	1	17	251	33	0	46	64	49	0	16	50	8	0
Микроавтобусы	0	5	0	0	0	3	1	0	0	0	0	0	0	1	0	0
Средние автобусы (ПАЗ)	0	9	0	0	0	12	0	0	0	0	0	0	0	1	0	0
Крупные автобусы	0	1	0	0	0	0	0	0	0	1	0	0	0	0	0	0
Грузовые до 3,5 т	0	5	0	0	0	7	0	0	1	2	1	0	1	2	0	0
Грузовые более 3,5 т	0	0	0	0	0	0	0	0	0	0	1	0	0	0	0	0
Автопоезд	0	1	0	0	0	0	0	0	0	0	2	0	0	0	0	0
Итого:	28	256	15	1	17	273	34	0	47	67	53	0	17	54	8	0
Пешеходы	Переход №1				Переход №2				Переход №3				Переход №4			
	0				0				0				0			

18. Пересечение ул. Загородная и ул. Красноармейская



БЛАНК ОБСЛЕДОВАНИЙ ТРАНСПОРТНЫХ ПОТОКОВ																
Пункт №	ул. Загородная / ул. Красноармейская				схема узла											
точка №	18															
Дата и время	18.09.2019 утро (07:00-07:30)															
Вид транспорта	Направление движения															
	ул. Загородная								Ул. Красноармейская							
	в сторону ул. Горького				В сторону ул. Октябрьская				в сторону ул. Мухина				в сторону ул. Больничная			
	Поворот направо	Прямо	Поворот налево	Разворот	Поворот направо	Прямо	Поворот налево	Разворот	Поворот направо	Прямо	Поворот налево	Разворот	Поворот направо	Прямо	Поворот налево	Разворот
Велосипеды	0	0	0	0	0	0	0	0	0	0	0	0	0	0	0	0
Мотоциклы	0	0	0	0	0	1	0	0	0	0	0	0	0	0	3	0
Легковые	69	185	31	0	7	156	17	0	6	69	33	0	55	94	3	0
Микроавтобусы	1	0	0	0	0	3	1	0	1	4	2	0	1	3	0	0
Средние автобусы (ПАЗ)	8	1	0	0	0	0	11	0	5	0	7	0	1	0	0	0
Крупные автобусы	0	0	0	0	0	0	0	0	0	0	0	0	0	1	0	0
Грузовые до 3,5 т	2	5	0	0	1	2	0	0	0	1	3	0	3	2	0	0
Грузовые более 3,5 т	1	1	0	0	0	1	0	0	0	0	1	0	0	0	0	0
Автопоезд	0	0	0	0	0	0	0	0	0	0	2	0	0	0	0	0
Итого:	81	192	31	0	8	163	29	0	12	74	48	0	60	100	6	0
Пешеходы	Переход №1				Переход №2				Переход №3				Переход №4			
	0				0				0				0			
БЛАНК ОБСЛЕДОВАНИЙ ТРАНСПОРТНЫХ ПОТОКОВ																
Пункт №	ул. Загородная / ул. Красноармейская				схема узла											
точка №	18															
Дата и время	18.09.2019 утро (07:30-08:00)															
Вид транспорта	Направление движения															
	ул. Загородная								Ул. Красноармейская							
	в сторону ул. Горького				В сторону ул. Октябрьская				в сторону ул. Мухина				в сторону ул. Больничная			
	Поворот направо	Прямо	Поворот налево	Разворот	Поворот направо	Прямо	Поворот налево	Разворот	Поворот направо	Прямо	Поворот налево	Разворот	Поворот направо	Прямо	Поворот налево	Разворот
Велосипеды	0	1	0	0	0	0	0	0	0	1	0	0	0	0	0	0
Мотоциклы	0	1	0	0	0	1	0	0	0	0	0	0	0	0	0	0
Легковые	96	281	50	1	20	353	57	1	16	150	68	1	99	275	21	0
Микроавтобусы	4	2	1	0	0	1	2	0	1	2	2	0	1	4	0	0
Средние автобусы (ПАЗ)	4	0	0	0	0	1	12	0	2	0	6	0	0	0	0	0
Крупные автобусы	0	0	0	0	0	0	0	0	2	0	0	0	0	0	0	0
Грузовые до 3,5 т	1	6	2	0	1	5	3	0	3	11	3	0	2	10	3	0
Грузовые более 3,5 т	1	0	0	0	0	1	0	0	0	2	1	0	0	2	0	0
Автопоезд	0	1	0	0	0	0	0	0	0	1	1	0	0	0	0	0
Итого:	106	292	53	1	21	362	74	1	24	167	81	1	102	291	24	0
Пешеходы	Переход №1				Переход №2				Переход №3				Переход №4			
	0				0				0				0			

БЛАНК ОБСЛЕДОВАНИЙ ТРАНСПОРТНЫХ ПОТОКОВ																
Пункт №	ул. Загородная / ул. Красноармейская				схема узла											
точка №	18															
Дата и время	18.09.2019 утро (08:00-08:30)															
Вид транспорта	Направление движения															
	ул. Загородная								Ул. Красноармейская							
	в сторону ул. Горького				В сторону ул. Октябрьская				в сторону ул. Мухина				в сторону ул. Больничная			
	Поворот направо	Прямо	Поворот налево	Разворот	Поворот направо	Прямо	Поворот налево	Разворот	Поворот направо	Прямо	Поворот налево	Разворот	Поворот направо	Прямо	Поворот налево	Разворот
Велосипеды	0	0	0	0	0	0	0	0	0	0	0	0	0	0	0	0
Мотоциклы	0	0	0	0	0	0	0	0	0	0	0	0	0	0	0	0
Легковые	95	332	35	3	11	237	47	0	21	95	56	1	65	217	14	0
Микроавтобусы	2	3	0	0	0	4	1	0	1	7	4	0	2	9	1	0
Средние автобусы (ПАЗ)	10	0	0	0	0	0	13	0	3	0	10	0	0	0	0	0
Крупные автобусы	0	1	0	0	0	0	1	0	0	0	0	0	0	0	0	0
Грузовые до 3,5 т	1	9	2	0	1	4	0	0	0	10	2	0	0	11	1	0
Грузовые более 3,5 т	3	2	2	0	0	0	1	0	0	7	3	0	0	1	0	0
Автопоезд	1	0	1	0	0	0	0	0	0	0	0	0	0	0	0	0
Итого:	112	347	40	3	12	245	63	0	25	119	75	1	67	238	16	0
Пешеходы	Переход №1				Переход №2				Переход №3				Переход №4			
	0				0				0				0			
БЛАНК ОБСЛЕДОВАНИЙ ТРАНСПОРТНЫХ ПОТОКОВ																
Пункт №	ул. Загородная / ул. Красноармейская				схема узла											
точка №	18															
Дата и время	18.09.2019 утро (08:30-09:00)															
Вид транспорта	Направление движения															
	ул. Загородная								Ул. Красноармейская							
	в сторону ул. Горького				В сторону ул. Октябрьская				в сторону ул. Мухина				в сторону ул. Больничная			
	Поворот направо	Прямо	Поворот налево	Разворот	Поворот направо	Прямо	Поворот налево	Разворот	Поворот направо	Прямо	Поворот налево	Разворот	Поворот направо	Прямо	Поворот налево	Разворот
Велосипеды	0	0	0	0	0	0	0	0	0	0	0	0	0	1	0	0
Мотоциклы	0	0	0	0	0	0	0	0	0	0	0	0	0	0	0	0
Легковые	63	307	37	2	8	217	45	0	15	99	49	3	68	112	9	0
Микроавтобусы	2	3	0	0	0	7	2	0	0	8	5	0	1	3	0	0
Средние автобусы (ПАЗ)	9	0	1	0	0	0	11	0	5	0	4	0	0	0	0	0
Крупные автобусы	1	1	0	0	0	0	1	0	1	0	1	0	0	0	0	0
Грузовые до 3,5 т	1	13	1	0	1	8	2	0	1	9	10	0	0	5	0	0
Грузовые более 3,5 т	2	4	0	0	0	1	1	0	1	6	4	0	2	5	0	0
Автопоезд	0	0	0	0	0	0	1	0	0	1	1	0	0	1	0	0
Итого:	78	328	39	2	9	233	63	0	23	123	74	3	71	127	9	0
Пешеходы	Переход №1				Переход №2				Переход №3				Переход №4			
	0				0				0				0			

БЛАНК ОБСЛЕДОВАНИЙ ТРАНСПОРТНЫХ ПОТОКОВ																
Пункт №	ул. Загородная / ул. Красноармейская				схема узла											
точка №	18															
Дата и время	18.09.2019 утро (09:00-09:30)															
Вид транспорта	Направление движения															
	ул. Загородная								Ул. Красноармейская							
	в сторону ул. Горького				В сторону ул. Октябрьская				в сторону ул. Мухина				в сторону ул. Больничная			
	Поворот направо	Прямо	Поворот налево	Разворот	Поворот направо	Прямо	Поворот налево	Разворот	Поворот направо	Прямо	Поворот налево	Разворот	Поворот направо	Прямо	Поворот налево	Разворот
Велосипеды	0	0	0	0	0	0	0	0	0	0	0	0	0	0	0	0
Мотоциклы	0	0	0	0	0	0	0	0	0	0	0	0	0	0	0	0
Легковые	53	237	44	3	10	191	27	0	18	93	41	0	41	111	7	0
Микроавтобусы	3	3	0	0	0	7	1	0	0	6	2	0	3	3	0	0
Средние автобусы (ПАЗ)	6	0	0	0	0	1	13	0	4	1	7	0	1	0	0	0
Крупные автобусы	0	1	0	0	0	0	0	0	0	0	0	0	0	0	0	0
Грузовые до 3,5 т	3	14	1	1	1	13	2	0	0	12	4	0	6	12	2	0
Грузовые более 3,5 т	0	3	2	0	0	2	0	0	1	0	2	0	1	1	0	0
Автопоезд	1	0	0	0	0	0	0	0	0	2	0	0	0	1	0	0
Итого:	66	258	47	4	11	214	43	0	23	114	56	0	52	128	9	0
Пешеходы	Переход №1				Переход №2				Переход №3				Переход №4			
	0				0				0				0			
БЛАНК ОБСЛЕДОВАНИЙ ТРАНСПОРТНЫХ ПОТОКОВ																
Пункт №	ул. Загородная / ул. Красноармейская				схема узла											
точка №	18															
Дата и время	18.09.2019 утро (09:30-10:00)															
Вид транспорта	Направление движения															
	ул. Загородная								Ул. Красноармейская							
	в сторону ул. Горького				В сторону ул. Октябрьская				в сторону ул. Мухина				в сторону ул. Больничная			
	Поворот направо	Прямо	Поворот налево	Разворот	Поворот направо	Прямо	Поворот налево	Разворот	Поворот направо	Прямо	Поворот налево	Разворот	Поворот направо	Прямо	Поворот налево	Разворот
Велосипеды	0	0	0	0	0	0	0	0	0	0	0	0	0	0	0	0
Мотоциклы	0	0	0	0	0	0	0	0	0	0	0	0	0	0	0	0
Легковые	62	240	44	3	8	195	37	1	25	94	54	2	52	84	4	0
Микроавтобусы	4	3	1	0	0	3	0	0	0	4	5	0	4	4	0	0
Средние автобусы (ПАЗ)	6	0	0	0	1	0	12	0	2	0	7	0	0	0	0	0
Крупные автобусы	0	0	0	0	0	0	2	0	1	0	0	0	0	0	0	0
Грузовые до 3,5 т	5	17	2	0	3	13	2	0	4	12	6	0	0	9	0	0
Грузовые более 3,5 т	1	3	0	0	0	5	1	0	0	2	3	0	3	4	0	0
Автопоезд	3	0	0	0	0	0	0	0	0	2	1	0	0	0	0	0
Итого:	81	263	47	3	12	216	54	1	32	114	76	2	59	101	4	0
Пешеходы	Переход №1				Переход №2				Переход №3				Переход №4			
	0				0				0				0			

БЛАНК ОБСЛЕДОВАНИЙ ТРАНСПОРТНЫХ ПОТОКОВ																
Пункт №	ул. Загородная / ул. Красноармейская				схема узла											
точка №	18															
Дата и время	18.09.2019 вечер (16:00-16:30)															
Вид транспорта	Направление движения															
	ул. Загородная								Ул. Красноармейская							
	в сторону ул. Горького				В сторону ул. Октябрьская				в сторону ул. Мухина				в сторону ул. Больничная			
	Поворот направо	Прямо	Поворот налево	Разворот	Поворот направо	Прямо	Поворот налево	Разворот	Поворот направо	Прямо	Поворот налево	Разворот	Поворот направо	Прямо	Поворот налево	Разворот
Велосипеды	0	2	0	0	0	0	0	0	0	1	0	0	0	0	0	0
Мотоциклы	0	0	0	0	0	0	0	0	0	0	0	0	0	0	0	0
Легковые	43	239	32	5	10	193	21	0	6	88	56	1	42	86	4	0
Микроавтобусы	6	6	2	0	0	7	1	0	0	8	0	0	1	5	0	0
Средние автобусы (ПА3)	6	0	0	0	0	0	10	0	3	1	10	0	0	1	1	0
Крупные автобусы	0	0	0	0	0	0	0	0	0	0	0	0	0	0	0	0
Грузовые до 3,5 т	3	17	4	0	2	9	1	0	1	9	6	0	2	5	0	0
Грузовые более 3,5 т	1	1	2	0	0	2	2	0	0	2	4	0	1	6	0	0
Автопоезд	2	0	0	0	0	0	0	0	0	0	1	0	0	1	0	0
Итого:	61	265	40	5	12	211	35	0	10	109	77	1	46	104	5	0
Пешеходы	Переход №1				Переход №2				Переход №3				Переход №4			
	0				0				0				0			

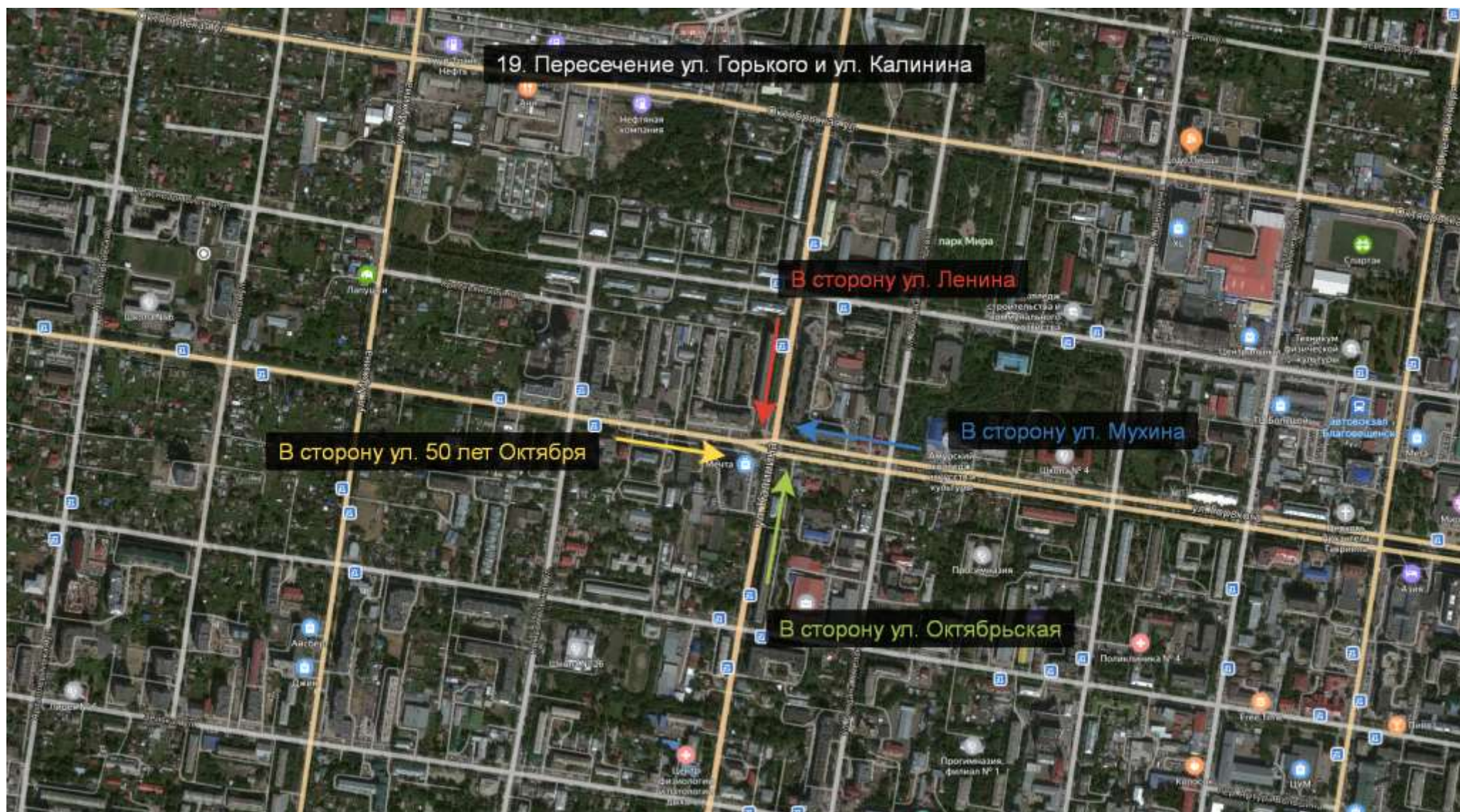
БЛАНК ОБСЛЕДОВАНИЙ ТРАНСПОРТНЫХ ПОТОКОВ																
Пункт №	ул. Загородная / ул. Красноармейская				схема узла											
точка №	18															
Дата и время	18.09.2019 вечер (16:30-17:00)															
Вид транспорта	Направление движения															
	ул. Загородная								Ул. Красноармейская							
	в сторону ул. Горького				В сторону ул. Октябрьская				в сторону ул. Мухина				в сторону ул. Больничная			
	Поворот направо	Прямо	Поворот налево	Разворот	Поворот направо	Прямо	Поворот налево	Разворот	Поворот направо	Прямо	Поворот налево	Разворот	Поворот направо	Прямо	Поворот налево	Разворот
Велосипеды	0	4	0	0	0	0	0	0	0	0	0	0	0	0	0	0
Мотоциклы	0	1	0	0	0	0	1	0	0	0	0	0	0	0	0	0
Легковые	48	246	42	0	14	237	23	0	24	109	71	0	49	57	4	0
Микроавтобусы	3	2	0	0	0	6	0	0	0	8	4	0	1	4	0	0
Средние автобусы (ПА3)	7	0	0	0	0	1	15	0	3	0	7	0	1	1	0	0
Крупные автобусы	0	0	0	0	0	0	0	0	1	0	0	0	0	0	0	0
Грузовые до 3,5 т	1	8	4	0	2	6	0	0	0	4	4	0	8	11	2	0
Грузовые более 3,5 т	1	5	1	0	1	2	1	0	1	1	3	0	2	4	0	0
Автопоезд	2	0	0	0	0	0	0	0	0	0	2	0	0	0	0	0
Итого:	62	266	47	0	17	252	40	0	29	122	91	0	61	77	6	0
Пешеходы	Переход №1				Переход №2				Переход №3				Переход №4			
	0				0				0				0			

БЛАНК ОБСЛЕДОВАНИЙ ТРАНСПОРТНЫХ ПОТОКОВ																
Пункт №	ул. Загородная / ул. Красноармейская				схема узла											
точка №	18															
Дата и время	18.09.2019 вечер (17:00-17:30)															
Вид транспорта	Направление движения															
	ул. Загородная								Ул. Красноармейская							
	в сторону ул. Горького				В сторону ул. Октябрьская				в сторону ул. Мухина				в сторону ул. Больничная			
	Поворот направо	Прямо	Поворот налево	Разворот	Поворот направо	Прямо	Поворот налево	Разворот	Поворот направо	Прямо	Поворот налево	Разворот	Поворот направо	Прямо	Поворот налево	Разворот
Велосипеды	0	0	0	0	0	1	0	0	0	1	0	0	0	1	0	0
Мотоциклы	0	1	0	0	0	2	0	0	0	0	0	0	0	0	0	0
Легковые	44	320	56	0	11	276	30	0	26	137	79	0	97	92	3	0
Микроавтобусы	1	7	0	0	0	4	1	0	0	5	4	0	2	5	1	0
Средние автобусы (ПА3)	9	0	0	0	0	0	11	0	3	0	7	0	0	0	0	0
Крупные автобусы	0	0	0	0	0	0	0	0	1	0	0	0	0	0	0	0
Грузовые до 3,5 т	1	11	2	0	0	8	1	0	1	10	3	0	5	4	1	0
Грузовые более 3,5 т	0	2	1	0	0	1	0	0	1	4	1	0	0	5	0	0
Автопоезд	0	0	0	0	0	1	0	0	0	0	0	0	0	0	0	0
Итого:	55	341	59	0	11	293	43	0	32	157	94	0	104	107	5	0
Пешеходы	Переход №1				Переход №2				Переход №3				Переход №4			
	0				0				0				0			
БЛАНК ОБСЛЕДОВАНИЙ ТРАНСПОРТНЫХ ПОТОКОВ																
Пункт №	ул. Загородная / ул. Красноармейская				схема узла											
точка №	18															
Дата и время	18.09.2019 вечер (17:30-18:00)															
Вид транспорта	Направление движения															
	ул. Загородная								Ул. Красноармейская							
	в сторону ул. Горького				В сторону ул. Октябрьская				в сторону ул. Мухина				в сторону ул. Больничная			
	Поворот направо	Прямо	Поворот налево	Разворот	Поворот направо	Прямо	Поворот налево	Разворот	Поворот направо	Прямо	Поворот налево	Разворот	Поворот направо	Прямо	Поворот налево	Разворот
Велосипеды	0	0	0	0	0	0	0	0	0	0	0	0	0	0	0	0
Мотоциклы	0	1	1	0	0	0	0	0	0	0	0	0	0	0	0	0
Легковые	46	326	41	1	7	286	31	0	24	103	54	1	71	97	12	0
Микроавтобусы	4	5	1	0	0	4	1	0	0	4	4	0	3	3	0	0
Средние автобусы (ПА3)	7	0	0	0	0	1	12	0	2	0	7	0	0	1	0	0
Крупные автобусы	0	0	0	0	0	0	0	0	0	0	0	0	0	1	0	0
Грузовые до 3,5 т	2	11	2	0	0	6	1	0	0	2	3	0	1	6	0	0
Грузовые более 3,5 т	0	0	0	0	0	0	2	0	0	2	1	0	1	3	0	0
Автопоезд	0	0	0	0	0	1	0	0	0	0	0	0	0	0	0	0
Итого:	59	343	45	1	7	298	47	0	26	111	69	1	76	111	12	0
Пешеходы	Переход №1				Переход №2				Переход №3				Переход №4			
	0				0				0				0			

БЛАНК ОБСЛЕДОВАНИЙ ТРАНСПОРТНЫХ ПОТОКОВ																
Пункт №	ул. Загородная / ул. Красноармейская				схема узла											
точка №	18															
Дата и время	18.09.2019 вечер (18:00-18:30)															
Вид транспорта	Направление движения															
	ул. Загородная								Ул. Красноармейская							
	в сторону ул. Горького				В сторону ул. Октябрьская				в сторону ул. Мухина				в сторону ул. Больничная			
	Поворот направо	Прямо	Поворот налево	Разворот	Поворот направо	Прямо	Поворот налево	Разворот	Поворот направо	Прямо	Поворот налево	Разворот	Поворот направо	Прямо	Поворот налево	Разворот
Велосипеды	0	0	0	0	0	0	0	0	0	0	0	0	0	1	0	0
Мотоциклы	0	1	0	0	0	0	0	0	0	0	0	0	0	0	0	0
Легковые	41	317	52	3	11	342	24	1	18	120	53	0	95	91	12	0
Микроавтобусы	2	4	2	0	1	4	0	0	0	2	0	0	1	3	0	0
Средние автобусы (ПА3)	10	0	1	0	0	0	10	0	3	0	9	0	0	0	0	0
Крупные автобусы	0	0	0	0	0	0	0	0	2	0	0	0	0	0	0	0
Грузовые до 3,5 т	1	6	2	0	0	4	0	0	1	4	1	0	1	5	0	0
Грузовые более 3,5 т	0	1	0	0	0	2	0	0	0	6	2	0	0	3	0	0
Автопоезд	1	0	0	0	0	0	1	0	0	1	1	0	0	0	0	0
Итого:	55	329	57	3	12	352	35	1	24	133	66	0	97	103	12	0
Пешеходы	Переход №1				Переход №2				Переход №3				Переход №4			
	0				0				0				0			

БЛАНК ОБСЛЕДОВАНИЙ ТРАНСПОРТНЫХ ПОТОКОВ																
Пункт №	ул. Загородная / ул. Красноармейская				схема узла											
точка №	18															
Дата и время	18.09.2019 вечер (18:30-19:30)															
Вид транспорта	Направление движения															
	ул. Загородная								Ул. Красноармейская							
	в сторону ул. Горького				В сторону ул. Октябрьская				в сторону ул. Мухина				в сторону ул. Больничная			
	Поворот направо	Прямо	Поворот налево	Разворот	Поворот направо	Прямо	Поворот налево	Разворот	Поворот направо	Прямо	Поворот налево	Разворот	Поворот направо	Прямо	Поворот налево	Разворот
Велосипеды	0	0	0	0	0	0	0	0	0	1	0	0	0	0	0	0
Мотоциклы	1	0	0	0	0	2	0	0	0	0	0	0	0	0	0	0
Легковые	43	277	36	1	5	214	23	0	14	75	49	1	73	69	5	0
Микроавтобусы	1	4	1	0	0	3	0	0	0	3	4	0	0	4	0	0
Средние автобусы (ПА3)	9	0	0	0	0	0	11	0	4	0	5	0	0	0	0	0
Крупные автобусы	0	0	0	0	0	0	0	0	0	0	0	0	0	0	0	0
Грузовые до 3,5 т	0	5	2	0	0	3	0	0	1	4	3	0	4	1	0	0
Грузовые более 3,5 т	2	3	1	0	0	1	1	0	1	1	3	0	2	4	0	0
Автопоезд	1	0	0	0	0	0	0	0	0	0	2	0	0	0	0	0
Итого:	57	289	40	1	5	223	35	0	20	84	66	1	79	78	5	0
Пешеходы	Переход №1				Переход №2				Переход №3				Переход №4			
	0				0				0				0			

19. Пересечение ул. Горького и ул. Калинина



БЛАНК ОБСЛЕДОВАНИЙ ТРАНСПОРТНЫХ ПОТОКОВ																
Пункт №	ул. Горького / ул. Калинина				схема узла											
точка №	19															
Дата и время	18.09.2019 утро (07:00-07:30)															
Вид транспорта	Направление движения															
	ул. Горького								Ул. Калинина							
	в сторону ул. 50 лет Октября				В сторону ул. Мухина				в сторону ул. Октябрьская				в сторону ул. Ленина			
	Поворот направо	Прямо	Поворот налево	Разворот	Поворот направо	Прямо	Поворот налево	Разворот	Поворот направо	Прямо	Поворот налево	Разворот	Поворот направо	Прямо	Поворот налево	Разворот
Велосипеды	0	0	0	0	0	0	0	0	0	0	0	0	0	0	0	0
Мотоциклы	0	0	0	0	0	1	0	0	0	0	0	0	0	0	0	0
Легковые	14	130	19	0	25	162	7	2	10	87	14	0	10	94	23	0
Микроавтобусы	0	4	0	0	0	4	0	0	0	6	0	0	1	5	1	0
Средние автобусы (ПАЗ)	0	0	11	0	1	0	0	0	1	5	0	0	11	3	0	0
Крупные автобусы	0	0	0	0	0	1	0	0	0	4	0	0	0	2	1	0
Грузовые до 3,5 т	0	3	0	0	0	2	0	0	1	1	0	0	0	2	0	0
Грузовые более 3,5 т	0	0	0	0	0	0	0	0	0	0	0	0	0	0	0	0
Автопоезд	0	1	0	0	0	0	0	0	0	0	0	0	0	0	0	0
Итого:	14	138	30	0	26	170	7	2	12	103	14	0	22	106	25	0
Пешеходы	Переход №1				Переход №2				Переход №3				Переход №4			
	0				0				0				0			

БЛАНК ОБСЛЕДОВАНИЙ ТРАНСПОРТНЫХ ПОТОКОВ																
Пункт №	ул. Горького / ул. Калинина				схема узла											
точка №	19															
Дата и время	18.09.2019 утро (07:30-08:00)															
Вид транспорта	Направление движения															
	ул. Горького								Ул. Калинина							
	в сторону ул. 50 лет Октября				В сторону ул. Мухина				в сторону ул. Октябрьская				в сторону ул. Ленина			
	Поворот направо	Прямо	Поворот налево	Разворот	Поворот направо	Прямо	Поворот налево	Разворот	Поворот направо	Прямо	Поворот налево	Разворот	Поворот направо	Прямо	Поворот налево	Разворот
Велосипеды	0	0	0	0	0	0	0	0	0	1	0	0	0	0	0	0
Мотоциклы	0	0	0	0	0	1	0	0	0	0	0	0	0	0	0	0
Легковые	37	433	70	0	49	394	32	3	53	206	40	1	35	282	59	1
Микроавтобусы	0	3	3	0	0	4	2	0	0	4	0	0	1	2	0	0
Средние автобусы (ПАЗ)	0	0	8	0	0	0	0	0	0	3	0	0	9	5	0	0
Крупные автобусы	0	0	2	0	2	0	0	0	0	3	0	0	0	1	1	0
Грузовые до 3,5 т	0	5	0	0	0	11	1	0	1	3	1	0	0	5	1	0
Грузовые более 3,5 т	0	2	0	0	1	2	0	0	0	0	0	0	0	0	0	0
Автопоезд	0	1	0	0	0	0	0	0	0	0	0	0	0	0	0	0
Итого:	37	444	83	0	52	412	35	3	54	220	41	1	45	295	61	1
Пешеходы	Переход №1				Переход №2				Переход №3				Переход №4			
	0				0				0				0			

БЛАНК ОБСЛЕДОВАНИЙ ТРАНСПОРТНЫХ ПОТОКОВ																
Пункт №	ул. Горького / ул. Калинина				схема узла											
точка №	19															
Дата и время	18.09.2019 утро (08:00-08:30)															
Вид транспорта	Направление движения															
	ул. Горького								Ул. Калинина							
	в сторону ул. 50 лет Октября				В сторону ул. Мухина				в сторону ул. Октябрьская				в сторону ул. Ленина			
	Поворот направо	Прямо	Поворот налево	Разворот	Поворот направо	Прямо	Поворот налево	Разворот	Поворот направо	Прямо	Поворот налево	Разворот	Поворот направо	Прямо	Поворот налево	Разворот
Велосипеды	0	0	0	0	0	0	0	0	0	0	0	0	0	0	0	0
Мотоциклы	0	0	0	0	0	0	0	0	0	0	0	0	0	1	0	0
Легковые	30	343	54	0	54	356	43	4	42	195	32	0	30	215	33	4
Микроавтобусы	0	4	1	0	0	1	0	0	0	4	0	0	1	6	2	0
Средние автобусы (ПАЗ)	0	0	10	0	0	0	0	0	0	8	0	0	12	2	0	0
Крупные автобусы	0	0	0	0	0	0	0	0	0	4	0	0	0	1	0	0
Грузовые до 3,5 т	0	9	4	0	0	15	0	3	0	2	0	0	0	3	1	1
Грузовые более 3,5 т	0	3	0	0	0	4	0	0	0	1	0	0	0	0	0	0
Автопоезд	0	0	0	0	0	0	0	0	0	0	0	0	0	0	0	0
Итого:	30	359	69	0	54	376	43	7	42	214	32	0	43	228	36	5
Пешеходы	Переход №1				Переход №2				Переход №3				Переход №4			
	0				0				0				0			

БЛАНК ОБСЛЕДОВАНИЙ ТРАНСПОРТНЫХ ПОТОКОВ																
Пункт №	ул. Горького / ул. Калинина				схема узла											
точка №	19															
Дата и время	18.09.2019 утро (08:30-09:00)															
Вид транспорта	Направление движения															
	ул. Горького								Ул. Калинина							
	в сторону ул. 50 лет Октября				В сторону ул. Мухина				в сторону ул. Октябрьская				в сторону ул. Ленина			
	Поворот направо	Прямо	Поворот налево	Разворот	Поворот направо	Прямо	Поворот налево	Разворот	Поворот направо	Прямо	Поворот налево	Разворот	Поворот направо	Прямо	Поворот налево	Разворот
Велосипеды	0	0	0	0	0	0	0	0	0	0	0	0	0	0	0	0
Мотоциклы	0	0	0	0	0	0	0	0	0	0	0	0	0	0	0	0
Легковые	36	348	60	0	60	293	23	6	37	176	31	0	37	234	38	3
Микроавтобусы	1	4	3	0	1	2	1	0	0	4	0	0	4	4	1	0
Средние автобусы (ПАЗ)	0	1	10	0	0	0	0	0	0	2	0	0	7	4	0	0
Крупные автобусы	0	2	1	0	0	0	0	0	0	3	0	0	0	0	0	0
Грузовые до 3,5 т	1	14	3	0	1	12	1	2	2	9	3	0	2	10	1	1
Грузовые более 3,5 т	0	6	0	0	0	2	0	0	0	0	0	0	0	1	0	0
Автопоезд	0	3	0	0	0	2	0	0	0	0	0	0	0	0	0	0
Итого:	38	378	77	0	62	311	25	8	39	194	34	0	50	253	40	4
Пешеходы	Переход №1				Переход №2				Переход №3				Переход №4			
	0				0				0				0			

БЛАНК ОБСЛЕДОВАНИЙ ТРАНСПОРТНЫХ ПОТОКОВ																
Пункт №	ул. Горького / ул. Калинина				схема узла											
точка №	19															
Дата и время	18.09.2019 утро (09:00-09:30)															
Вид транспорта	Направление движения															
	ул. Горького								Ул. Калинина							
	в сторону ул. 50 лет Октября				В сторону ул. Мухина				в сторону ул. Октябрьская				в сторону ул. Ленина			
	Поворот направо	Прямо	Поворот налево	Разворот	Поворот направо	Прямо	Поворот налево	Разворот	Поворот направо	Прямо	Поворот налево	Разворот	Поворот направо	Прямо	Поворот налево	Разворот
Велосипеды	0	0	0	0	0	0	0	0	0	0	0	0	0	0	0	0
Мотоциклы	0	0	0	0	0	0	0	0	0	0	0	0	0	0	0	0
Легковые	30	282	63	0	44	276	26	3	25	157	38	0	42	192	44	4
Микроавтобусы	0	5	3	0	0	5	0	0	1	3	1	0	1	1	1	0
Средние автобусы (ПАЗ)	0	0	9	0	0	1	1	0	0	2	0	0	11	2	0	0
Крупные автобусы	0	0	1	0	0	0	0	0	0	4	0	0	0	1	0	0
Грузовые до 3,5 т	0	13	1	0	4	15	0	0	1	6	0	0	2	6	1	0
Грузовые более 3,5 т	1	8	0	0	0	7	0	0	0	0	0	0	0	0	0	0
Автопоезд	0	1	0	0	0	0	0	0	0	0	0	0	0	0	0	0
Итого:	31	309	77	0	48	304	27	3	27	172	39	0	56	202	46	4
Пешеходы	Переход №1				Переход №2				Переход №3				Переход №4			
	0				0				0				0			

БЛАНК ОБСЛЕДОВАНИЙ ТРАНСПОРТНЫХ ПОТОКОВ																
Пункт №	ул. Горького / ул. Калинина				схема узла											
точка №	19															
Дата и время	18.09.2019 утро (09:30-10:00)															
Вид транспорта	Направление движения															
	ул. Горького								Ул. Калинина							
	в сторону ул. 50 лет Октября				В сторону ул. Мухина				в сторону ул. Октябрьская				в сторону ул. Ленина			
	Поворот направо	Прямо	Поворот налево	Разворот	Поворот направо	Прямо	Поворот налево	Разворот	Поворот направо	Прямо	Поворот налево	Разворот	Поворот направо	Прямо	Поворот налево	Разворот
Велосипеды	0	0	0	0	0	0	0	0	0	0	0	0	0	0	0	0
Мотоциклы	0	0	0	0	0	0	0	0	0	0	0	0	0	0	0	0
Легковые	41	286	53	1	50	249	30	6	24	176	26	1	42	211	35	4
Микроавтобусы	0	3	4	0	0	2	0	0	1	3	1	0	1	5	1	0
Средние автобусы (ПАЗ)	0	0	6	0	0	0	0	0	0	2	0	0	12	1	0	0
Крупные автобусы	0	0	0	0	0	1	0	0	0	3	0	0	0	1	0	0
Грузовые до 3,5 т	0	14	2	0	4	19	2	3	0	10	0	0	1	9	0	0
Грузовые более 3,5 т	0	5	0	0	0	8	0	0	0	0	0	0	1	0	0	0
Автопоезд	0	0	0	0	0	0	0	0	0	0	0	0	0	0	0	0
Итого:	41	308	65	1	54	279	32	9	25	194	27	1	57	227	36	4
Пешеходы	Переход №1				Переход №2				Переход №3				Переход №4			
	0				0				0				0			

БЛАНК ОБСЛЕДОВАНИЙ ТРАНСПОРТНЫХ ПОТОКОВ																
Пункт №	ул. Горького / ул. Калинина				схема узла											
точка №	19															
Дата и время	18.09.2019 вечер (16:00-16:30)															
Вид транспорта	Направление движения															
	ул. Горького								Ул. Калинина							
	в сторону ул. 50 лет Октября				В сторону ул. Мухина				в сторону ул. Октябрьская				в сторону ул. Ленина			
	Поворот направо	Прямо	Поворот налево	Разворот	Поворот направо	Прямо	Поворот налево	Разворот	Поворот направо	Прямо	Поворот налево	Разворот	Поворот направо	Прямо	Поворот налево	Разворот
Велосипеды	0	0	0	0	0	0	0	0	0	0	0	0	0	0	0	0
Мотоциклы	0	0	2	0	0	1	0	0	0	0	0	0	0	0	0	0
Легковые	25	292	51	1	53	265	30	13	39	206	34	0	47	221	38	3
Микроавтобусы	0	6	3	0	2	3	0	0	1	5	0	0	0	3	0	0
Средние автобусы (ПА3)	0	1	6	0	0	0	0	0	0	4	0	0	10	1	0	0
Крупные автобусы	0	0	0	0	0	0	0	0	0	2	0	0	0	0	0	0
Грузовые до 3,5 т	0	20	3	0	1	14	0	0	1	8	0	0	2	5	0	0
Грузовые более 3,5 т	0	2	0	0	2	3	0	0	0	1	1	0	0	0	0	0
Автопоезд	0	0	0	0	0	1	0	0	0	0	0	0	0	0	0	0
Итого:	25	321	65	1	58	287	30	13	41	226	35	0	59	230	38	3
Пешеходы	Переход №1				Переход №2				Переход №3				Переход №4			
	0				0				0				0			

БЛАНК ОБСЛЕДОВАНИЙ ТРАНСПОРТНЫХ ПОТОКОВ																
Пункт №	ул. Горького / ул. Калинина				схема узла											
точка №	19															
Дата и время	18.09.2019 вечер (16:30-17:00)															
Вид транспорта	Направление движения															
	ул. Горького								Ул. Калинина							
	в сторону ул. 50 лет Октября				В сторону ул. Мухина				в сторону ул. Октябрьская				в сторону ул. Ленина			
	Поворот направо	Прямо	Поворот налево	Разворот	Поворот направо	Прямо	Поворот налево	Разворот	Поворот направо	Прямо	Поворот налево	Разворот	Поворот направо	Прямо	Поворот налево	Разворот
Велосипеды	0	0	0	0	0	0	0	0	0	0	0	0	0	0	0	0
Мотоциклы	0	0	0	0	0	0	0	0	0	0	0	0	1	1	0	0
Легковые	38	286	63	2	59	310	30	10	43	208	37	0	40	225	41	6
Микроавтобусы	1	8	2	0	0	6	0	0	1	5	0	0	5	6	0	0
Средние автобусы (ПА3)	0	1	9	0	0	1	0	0	0	4	0	0	8	2	0	0
Крупные автобусы	0	0	0	0	0	0	0	0	1	3	0	0	0	1	0	0
Грузовые до 3,5 т	0	7	1	0	2	8	1	0	1	4	1	0	1	4	2	0
Грузовые более 3,5 т	0	1	0	0	0	6	0	0	0	0	1	0	0	0	0	0
Автопоезд	0	0	0	0	0	0	0	0	0	0	0	0	0	0	0	0
Итого:	39	303	75	2	61	331	31	10	46	224	39	0	55	239	43	6
Пешеходы	Переход №1				Переход №2				Переход №3				Переход №4			
	0				0				0				0			

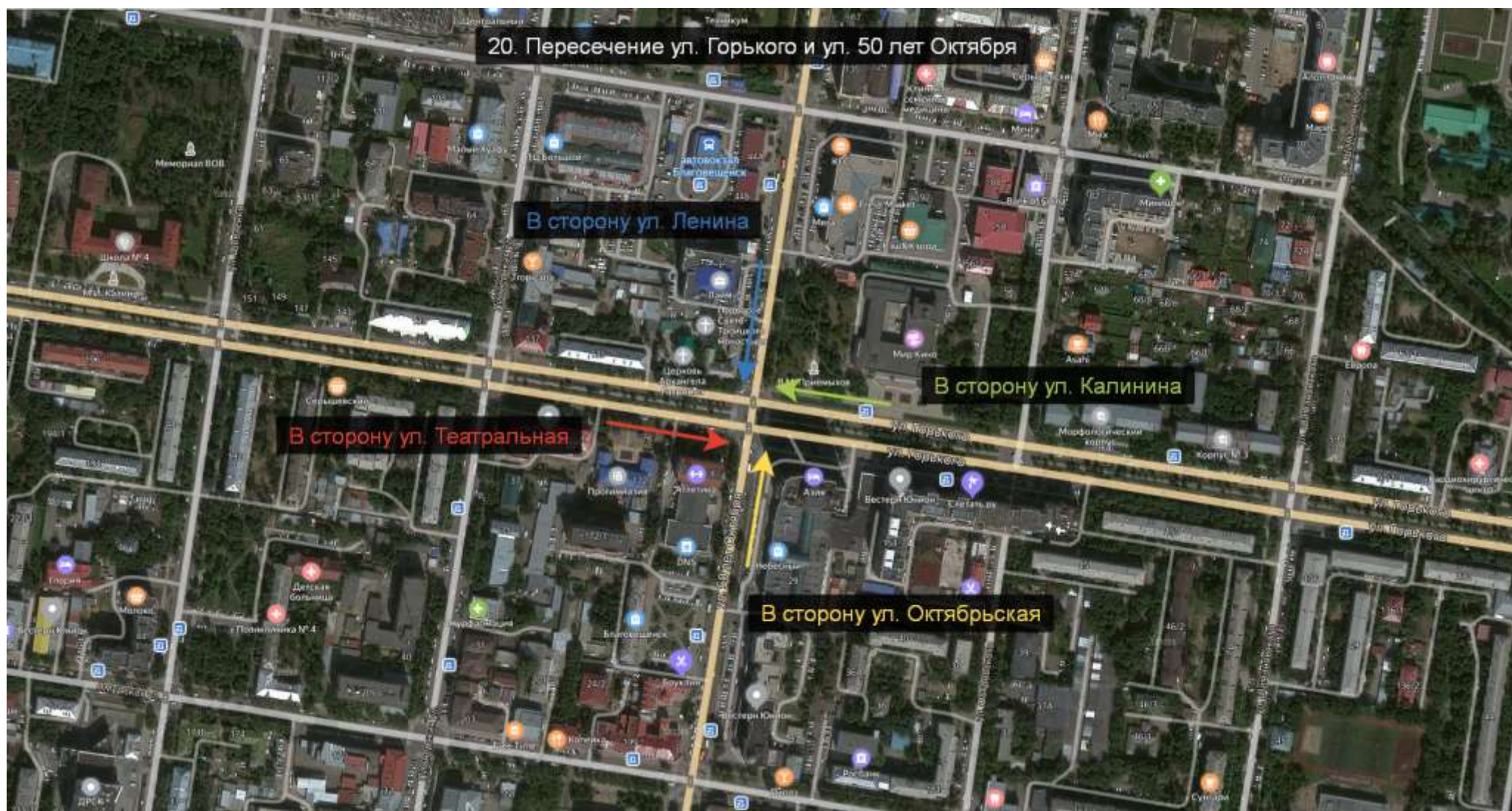
БЛАНК ОБСЛЕДОВАНИЙ ТРАНСПОРТНЫХ ПОТОКОВ																
Пункт №	ул. Горького / ул. Калинина				схема узла											
точка №	19															
Дата и время	18.09.2019 вечер (17:00-17:30)															
Вид транспорта	Направление движения															
	ул. Горького								Ул. Калинина							
	в сторону ул. 50 лет Октября				В сторону ул. Мухина				в сторону ул. Октябрьская				в сторону ул. Ленина			
	Поворот направо	Прямо	Поворот налево	Разворот	Поворот направо	Прямо	Поворот налево	Разворот	Поворот направо	Прямо	Поворот налево	Разворот	Поворот направо	Прямо	Поворот налево	Разворот
Велосипеды	0	0	0	0	0	0	0	0	0	0	0	0	0	0	0	0
Мотоциклы	0	0	0	0	0	0	0	0	0	2	0	0	0	0	0	0
Легковые	39	392	50	0	60	388	37	12	60	223	44	0	40	234	64	3
Микроавтобусы	0	4	0	0	2	6	0	0	1	4	0	0	3	3	1	0
Средние автобусы (ПАЗ)	0	0	9	0	1	0	0	0	0	5	0	0	9	4	0	0
Крупные автобусы	0	0	2	0	0	0	0	0	0	4	0	0	0	0	1	0
Грузовые до 3,5 т	1	15	4	0	0	13	0	0	0	9	1	0	2	7	1	0
Грузовые более 3,5 т	0	0	0	0	0	4	0	0	0	2	0	0	0	0	0	0
Автопоезд	0	1	0	0	0	0	0	0	0	0	0	0	0	0	0	0
Итого:	40	412	65	0	63	411	37	12	61	249	45	0	54	248	67	3
Пешеходы	Переход №1				Переход №2				Переход №3				Переход №4			
	0				0				0				0			

БЛАНК ОБСЛЕДОВАНИЙ ТРАНСПОРТНЫХ ПОТОКОВ																
Пункт №	ул. Горького / ул. Калинина				схема узла											
точка №	19															
Дата и время	18.09.2019 вечер (17:30-18:00)															
Вид транспорта	Направление движения															
	ул. Горького								Ул. Калинина							
	в сторону ул. 50 лет Октября				В сторону ул. Мухина				в сторону ул. Октябрьская				в сторону ул. Ленина			
	Поворот направо	Прямо	Поворот налево	Разворот	Поворот направо	Прямо	Поворот налево	Разворот	Поворот направо	Прямо	Поворот налево	Разворот	Поворот направо	Прямо	Поворот налево	Разворот
Велосипеды	0	0	0	0	0	0	0	0	0	0	0	0	0	0	0	0
Мотоциклы	0	0	0	0	0	0	0	0	0	2	0	0	0	0	0	0
Легковые	52	389	57	0	64	348	28	8	50	191	54	1	45	249	52	5
Микроавтобусы	0	1	3	0	2	4	0	0	0	2	0	0	1	0	1	0
Средние автобусы (ПАЗ)	0	1	8	0	0	0	0	0	0	3	0	0	11	4	0	0
Крупные автобусы	0	1	0	0	0	0	0	0	0	5	0	0	0	2	0	0
Грузовые до 3,5 т	1	11	1	0	4	11	2	0	1	8	0	0	0	6	3	0
Грузовые более 3,5 т	0	2	0	0	0	0	0	0	0	8	0	0	0	0	0	0
Автопоезд	0	0	0	0	0	0	0	0	0	0	0	0	0	0	0	0
Итого:	53	405	69	0	70	363	30	8	51	219	54	1	57	261	56	5
Пешеходы	Переход №1				Переход №2				Переход №3				Переход №4			
	0				0				0				0			

БЛАНК ОБСЛЕДОВАНИЙ ТРАНСПОРТНЫХ ПОТОКОВ																
Пункт №	ул. Горького / ул. Калинина				схема узла											
точка №	19															
Дата и время	18.09.2019 вечер (18:00-18:30)															
Вид транспорта	Направление движения															
	ул. Горького								Ул. Калинина							
	в сторону ул. 50 лет Октября				В сторону ул. Мухина				в сторону ул. Октябрьская				в сторону ул. Ленина			
	Поворот направо	Прямо	Поворот налево	Разворот	Поворот направо	Прямо	Поворот налево	Разворот	Поворот направо	Прямо	Поворот налево	Разворот	Поворот направо	Прямо	Поворот налево	Разворот
Велосипеды	0	0	0	0	0	0	0	0	0	0	0	0	0	0	0	0
Мотоциклы	0	0	0	0	0	0	0	0	0	0	0	0	0	0	0	0
Легковые	41	350	64	0	67	350	40	8	75	234	68	0	46	220	62	3
Микроавтобусы	0	3	2	0	0	5	1	0	0	2	0	0	2	5	1	0
Средние автобусы (ПАЗ)	0	0	12	0	0	0	0	0	0	2	0	0	10	2	1	0
Крупные автобусы	0	0	0	0	0	0	0	0	0	4	0	0	0	1	1	0
Грузовые до 3,5 т	0	11	0	0	3	9	0	2	1	1	0	0	1	3	1	0
Грузовые более 3,5 т	0	2	0	0	0	1	0	0	0	1	0	0	0	0	0	0
Автопоезд	0	0	0	0	0	3	0	0	0	0	0	0	0	0	0	0
Итого:	41	366	78	0	70	368	41	10	76	244	68	0	59	231	66	3
Пешеходы	Переход №1				Переход №2				Переход №3				Переход №4			
	0				0				0				0			

БЛАНК ОБСЛЕДОВАНИЙ ТРАНСПОРТНЫХ ПОТОКОВ																
Пункт №	ул. Горького / ул. Калинина				схема узла											
точка №	19															
Дата и время	18.09.2019 вечер (18:30-19:00)															
Вид транспорта	Направление движения															
	ул. Горького								Ул. Калинина							
	в сторону ул. 50 лет Октября				В сторону ул. Мухина				в сторону ул. Октябрьская				в сторону ул. Ленина			
	Поворот направо	Прямо	Поворот налево	Разворот	Поворот направо	Прямо	Поворот налево	Разворот	Поворот направо	Прямо	Поворот налево	Разворот	Поворот направо	Прямо	Поворот налево	Разворот
Велосипеды	0	0	0	0	0	0	0	0	0	0	0	0	0	0	0	0
Мотоциклы	0	1	0	0	0	1	0	0	0	0	0	0	0	0	0	0
Легковые	41	313	58	0	61	305	44	7	50	187	45	0	35	181	41	4
Микроавтобусы	0	1	1	0	0	5	0	0	0	4	0	0	2	2	0	0
Средние автобусы (ПАЗ)	0	1	11	0	0	0	0	0	0	5	0	0	10	1	0	0
Крупные автобусы	0	0	0	0	0	0	0	0	0	1	0	0	0	0	0	0
Грузовые до 3,5 т	0	8	0	0	1	6	0	0	2	6	0	0	1	1	1	0
Грузовые более 3,5 т	0	1	1	0	0	1	0	0	0	0	0	0	0	0	0	0
Автопоезд	0	0	0	0	0	1	0	0	0	0	0	0	0	0	0	0
Итого:	41	325	71	0	62	319	44	7	52	203	45	0	48	185	42	4
Пешеходы	Переход №1				Переход №2				Переход №3				Переход №4			
	0				0				0				0			

20. Пересечение ул. Горького и ул. 50 лет Октября



БЛАНК ОБСЛЕДОВАНИЙ ТРАНСПОРТНЫХ ПОТОКОВ																
Пункт №	ул. Горького / ул. 50 лет Октября				схема узла											
точка №	20															
Дата и время	18.09.2019 утро (07:00-07:30)															
Вид транспорта	Направление движения															
	ул. 50 лет Октября								Ул. Горького							
	в сторону ул. Ленина				В сторону ул. Октябрьская				в сторону ул. Театральная				в сторону ул. Калинина			
	Поворот направо	Прямо	Поворот налево	Разворот	Поворот направо	Прямо	Поворот налево	Разворот	Поворот направо	Прямо	Поворот налево	Разворот	Поворот направо	Прямо	Поворот налево	Разворот
Велосипеды	0	0	0	0	0	0	0	0	0	0	0	0	0	0	0	0
Мотоциклы	0	0	0	0	0	0	0	0	0	0	0	0	0	0	0	0
Легковые	7	50	14	0	8	50	1	0	7	137	6	2	17	221	9	2
Микроавтобусы	0	8	0	0	1	6	0	0	0	2	0	0	0	2	0	0
Средние автобусы (ПАЗ)	0	27	0	0	7	20	0	0	0	4	0	0	0	2	8	0
Крупные автобусы	0	2	0	0	0	0	0	0	0	1	0	0	0	1	2	0
Грузовые до 3,5 т	0	2	2	0	0	3	0	0	0	4	1	0	0	3	0	1
Грузовые более 3,5 т	0	0	0	0	0	0	1	0	0	0	0	0	0	0	0	0
Автопоезд	0	0	0	0	0	0	0	0	0	1	0	0	0	0	0	0
Итого:	7	89	16	0	16	79	2	0	7	149	7	2	17	229	19	3
Пешеходы	Переход №1				Переход №2				Переход №3				Переход №4			
	0				0				0				0			

БЛАНК ОБСЛЕДОВАНИЙ ТРАНСПОРТНЫХ ПОТОКОВ																
Пункт №	ул. Горького / ул. 50 лет Октября				схема узла											
точка №	20															
Дата и время	18.09.2019 утро (07:30-08:00)															
Вид транспорта	Направление движения															
	ул. 50 лет Октября								Ул. Горького							
	в сторону ул. Ленина				В сторону ул. Октябрьская				в сторону ул. Театральная				в сторону ул. Калинина			
	Поворот направо	Прямо	Поворот налево	Разворот	Поворот направо	Прямо	Поворот налево	Разворот	Поворот направо	Прямо	Поворот налево	Разворот	Поворот направо	Прямо	Поворот налево	Разворот
Велосипеды	0	0	0	0	0	0	0	0	0	0	0	0	0	0	0	0
Мотоциклы	0	0	0	0	0	0	0	0	0	0	0	0	0	1	0	0
Легковые	42	156	47	0	27	85	14	0	36	537	41	12	52	640	35	3
Микроавтобусы	0	8	1	0	1	7	0	0	0	1	0	0	0	8	1	0
Средние автобусы (ПАЗ)	0	21	0	0	4	20	0	0	1	2	0	0	0	2	6	0
Крупные автобусы	0	7	0	0	1	0	0	0	1	1	0	0	0	1	1	0
Грузовые до 3,5 т	1	3	2	0	1	1	0	0	0	9	1	0	0	12	1	0
Грузовые более 3,5 т	0	1	0	0	0	0	0	0	0	1	0	0	0	1	0	0
Автопоезд	0	0	0	0	0	0	0	0	0	1	0	0	0	0	0	0
Итого:	43	196	50	0	34	113	14	0	38	552	42	12	52	665	44	3
Пешеходы	Переход №1				Переход №2				Переход №3				Переход №4			
	0				0				0				0			

БЛАНК ОБСЛЕДОВАНИЙ ТРАНСПОРТНЫХ ПОТОКОВ																
Пункт №	ул. Горького / ул. 50 лет Октября				схема узла											
точка №	20															
Дата и время	18.09.2019 утро (08:00-08:30)															
Вид транспорта	Направление движения															
	ул. 50 лет Октября								Ул. Горького							
	в сторону ул. Ленина				В сторону ул. Октябрьская				в сторону ул. Театральная				в сторону ул. Калинина			
	Поворот направо	Прямо	Поворот налево	Разворот	Поворот направо	Прямо	Поворот налево	Разворот	Поворот направо	Прямо	Поворот налево	Разворот	Поворот направо	Прямо	Поворот налево	Разворот
Велосипеды	0	0	0	0	0	0	0	0	0	0	0	0	0	0	0	0
Мотоциклы	0	0	0	0	0	0	0	0	0	0	0	0	0	0	0	0
Легковые	27	141	27	0	20	93	21	1	41	400	16	13	49	493	42	10
Микроавтобусы	1	6	0	0	0	7	0	0	0	9	0	0	0	1	0	0
Средние автобусы (ПАЗ)	0	33	0	0	9	27	0	0	0	4	0	0	0	4	9	0
Крупные автобусы	0	3	0	0	0	0	0	0	1	3	0	0	0	0	2	0
Грузовые до 3,5 т	1	3	0	0	1	7	1	0	2	8	0	1	2	13	2	0
Грузовые более 3,5 т	0	0	0	0	0	2	0	0	0	3	0	0	0	2	1	0
Автопоезд	0	0	0	0	0	0	0	0	0	0	0	0	0	0	0	0
Итого:	29	186	27	0	30	136	22	1	44	427	16	14	51	513	56	10
Пешеходы	Переход №1				Переход №2				Переход №3				Переход №4			
	0				0				0				0			
БЛАНК ОБСЛЕДОВАНИЙ ТРАНСПОРТНЫХ ПОТОКОВ																
Пункт №	ул. Горького / ул. 50 лет Октября				схема узла											
точка №	20															
Дата и время	18.09.2019 утро (08:30-09:00)															
Вид транспорта	Направление движения															
	ул. 50 лет Октября								Ул. Горького							
	в сторону ул. Ленина				В сторону ул. Октябрьская				в сторону ул. Театральная				в сторону ул. Калинина			
	Поворот направо	Прямо	Поворот налево	Разворот	Поворот направо	Прямо	Поворот налево	Разворот	Поворот направо	Прямо	Поворот налево	Разворот	Поворот направо	Прямо	Поворот налево	Разворот
Велосипеды	0	0	0	0	0	0	0	0	0	0	0	0	0	1	0	0
Мотоциклы	0	0	0	0	0	0	0	0	0	0	0	0	0	0	0	0
Легковые	35	164	33	1	36	86	16	0	46	351	27	9	47	457	55	9
Микроавтобусы	0	10	0	0	0	8	0	0	0	6	0	0	0	4	1	0
Средние автобусы (ПАЗ)	0	25	0	0	7	20	0	0	0	2	0	0	0	2	7	0
Крупные автобусы	0	6	0	0	0	0	1	0	1	1	0	0	0	0	0	0
Грузовые до 3,5 т	5	5	2	0	0	3	1	0	3	14	1	0	3	20	0	0
Грузовые более 3,5 т	0	0	0	0	0	0	0	0	0	5	0	0	0	2	0	0
Автопоезд	0	0	0	0	0	0	0	0	0	3	0	0	0	2	0	0
Итого:	40	210	35	1	43	117	18	0	50	382	28	9	50	488	63	9
Пешеходы	Переход №1				Переход №2				Переход №3				Переход №4			
	0				0				0				0			

БЛАНК ОБСЛЕДОВАНИЙ ТРАНСПОРТНЫХ ПОТОКОВ																
Пункт №	ул. Горького / ул. 50 лет Октября				схема узла											
точка №	20															
Дата и время	18.09.2019 утро (09:00-09:30)															
Вид транспорта	Направление движения															
	ул. 50 лет Октября								Ул. Горького							
	в сторону ул. Ленина				В сторону ул. Октябрьская				в сторону ул. Театральная				в сторону ул. Калинина			
	Поворот направо	Прямо	Поворот налево	Разворот	Поворот направо	Прямо	Поворот налево	Разворот	Поворот направо	Прямо	Поворот налево	Разворот	Поворот направо	Прямо	Поворот налево	Разворот
Велосипеды	0	0	0	0	0	0	0	0	0	0	0	0	0	0	0	0
Мотоциклы	0	0	0	0	0	0	0	0	0	0	0	0	0	0	0	0
Легковые	48	126	39	0	27	131	25	0	55	291	21	10	45	371	29	4
Микроавтобусы	0	5	0	0	0	7	0	0	0	5	0	0	0	3	0	1
Средние автобусы (ПАЗ)	1	26	0	0	8	21	1	0	0	2	0	0	0	2	9	0
Крупные автобусы	0	4	0	0	0	0	0	0	1	1	0	0	0	0	1	0
Грузовые до 3,5 т	3	0	1	0	0	7	2	0	3	23	1	0	0	20	1	1
Грузовые более 3,5 т	0	0	0	0	0	0	0	0	0	7	0	0	0	7	0	0
Автопоезд	0	0	0	0	0	0	0	0	0	1	0	0	0	0	0	0
Итого:	52	161	40	0	35	166	28	0	59	330	22	10	45	403	40	6
Пешеходы	Переход №1				Переход №2				Переход №3				Переход №4			
	0				0				0				0			
БЛАНК ОБСЛЕДОВАНИЙ ТРАНСПОРТНЫХ ПОТОКОВ																
Пункт №	ул. Горького / ул. 50 лет Октября				схема узла											
точка №	20															
Дата и время	18.09.2019 утро (09:00-10:00)															
Вид транспорта	Направление движения															
	ул. 50 лет Октября								Ул. Горького							
	в сторону ул. Ленина				В сторону ул. Октябрьская				в сторону ул. Театральная				в сторону ул. Калинина			
	Поворот направо	Прямо	Поворот налево	Разворот	Поворот направо	Прямо	Поворот налево	Разворот	Поворот направо	Прямо	Поворот налево	Разворот	Поворот направо	Прямо	Поворот налево	Разворот
Велосипеды	0	0	0	0	0	0	0	0	0	0	0	0	0	0	0	0
Мотоциклы	0	0	0	0	0	0	0	0	0	0	0	0	0	1	0	0
Легковые	35	167	27	1	42	124	30	0	48	317	37	6	46	361	35	9
Микроавтобусы	0	6	0	0	1	11	0	0	0	2	0	0	0	3	0	0
Средние автобусы (ПАЗ)	0	22	0	0	6	18	1	0	0	1	0	0	0	3	7	0
Крупные автобусы	0	4	0	0	1	0	0	0	0	1	0	0	0	1	1	1
Грузовые до 3,5 т	1	2	0	0	0	4	0	0	2	15	1	0	2	22	1	0
Грузовые более 3,5 т	1	0	0	0	0	0	0	0	0	3	0	0	1	11	0	0
Автопоезд	0	0	0	0	0	0	0	0	0	0	0	0	0	0	0	0
Итого:	37	201	27	1	50	157	31	0	50	339	38	6	49	402	44	10
Пешеходы	Переход №1				Переход №2				Переход №3				Переход №4			
	0				0				0				0			

БЛАНК ОБСЛЕДОВАНИЙ ТРАНСПОРТНЫХ ПОТОКОВ																
Пункт №	ул. Горького / ул. 50 лет Октября				схема узла											
точка №	20															
Дата и время	18.09.2019 вечер (16:00-16:30)															
Вид транспорта	Направление движения															
	ул. 50 лет Октября								Ул. Горького							
	в сторону ул. Ленина				В сторону ул. Октябрьская				в сторону ул. Театральная				в сторону ул. Калинина			
	Поворот направо	Прямо	Поворот налево	Разворот	Поворот направо	Прямо	Поворот налево	Разворот	Поворот направо	Прямо	Поворот налево	Разворот	Поворот направо	Прямо	Поворот налево	Разворот
Велосипеды	0	0	0	0	0	0	0	0	0	0	0	0	0	0	0	0
Мотоциклы	0	0	0	0	0	0	0	0	0	0	0	0	0	0	0	0
Легковые	51	167	33	0	54	165	52	2	84	365	50	19	45	343	57	12
Микроавтобусы	0	8	0	0	0	7	0	0	2	6	0	0	0	5	1	0
Средние автобусы (ПАЗ)	0	21	0	0	6	16	0	0	1	3	0	0	0	2	9	0
Крупные автобусы	0	4	0	0	1	0	1	0	2	1	0	1	0	0	1	0
Грузовые до 3,5 т	3	4	2	0	0	3	3	0	3	25	1	0	1	19	0	0
Грузовые более 3,5 т	0	0	0	0	0	0	0	0	0	3	0	0	0	4	0	0
Автопоезд	0	0	0	0	0	0	0	0	0	0	0	0	0	1	0	0
Итого:	54	204	35	0	61	191	56	2	92	403	51	20	46	374	68	12
Пешеходы	Переход №1				Переход №2				Переход №3				Переход №4			
	0				0				0				0			
БЛАНК ОБСЛЕДОВАНИЙ ТРАНСПОРТНЫХ ПОТОКОВ																
Пункт №	ул. Горького / ул. 50 лет Октября				схема узла											
точка №	20															
Дата и время	18.09.2019 вечер (16:30-17:00)															
Вид транспорта	Направление движения															
	ул. 50 лет Октября								Ул. Горького							
	в сторону ул. Ленина				В сторону ул. Октябрьская				в сторону ул. Театральная				в сторону ул. Калинина			
	Поворот направо	Прямо	Поворот налево	Разворот	Поворот направо	Прямо	Поворот налево	Разворот	Поворот направо	Прямо	Поворот налево	Разворот	Поворот направо	Прямо	Поворот налево	Разворот
Велосипеды	0	0	0	0	0	0	0	0	0	0	0	0	0	0	0	0
Мотоциклы	0	0	0	0	0	1	0	0	0	0	0	0	0	1	0	0
Легковые	67	179	47	0	51	152	39	2	51	358	38	8	48	423	38	14
Микроавтобусы	0	8	0	0	0	8	1	0	0	6	0	0	0	9	1	0
Средние автобусы (ПАЗ)	0	23	0	0	7	18	0	0	1	3	0	0	1	6	5	0
Крупные автобусы	0	0	0	0	0	1	0	0	2	2	0	0	0	0	1	0
Грузовые до 3,5 т	1	3	1	0	0	3	0	0	2	11	1	0	1	15	0	0
Грузовые более 3,5 т	0	0	0	0	0	1	0	0	1	0	0	0	0	7	0	0
Автопоезд	0	0	0	0	0	0	0	0	0	0	0	0	0	0	0	0
Итого:	68	213	48	0	58	184	40	2	57	380	39	8	50	461	45	14
Пешеходы	Переход №1				Переход №2				Переход №3				Переход №4			
	0				0				0				0			

БЛАНК ОБСЛЕДОВАНИЙ ТРАНСПОРТНЫХ ПОТОКОВ																
Пункт №	ул. Горького / ул. 50 лет Октября				схема узла											
точка №	20															
Дата и время	18.09.2019 вечер (17:00-17:30)															
Вид транспорта	Направление движения															
	ул. 50 лет Октября								Ул. Горького							
	в сторону ул. Ленина				В сторону ул. Октябрьская				в сторону ул. Театральная				в сторону ул. Калинина			
	Поворот направо	Прямо	Поворот налево	Разворот	Поворот направо	Прямо	Поворот налево	Разворот	Поворот направо	Прямо	Поворот налево	Разворот	Поворот направо	Прямо	Поворот налево	Разворот
Велосипеды	0	0	0	0	0	0	0	0	0	0	0	0	0	0	0	0
Мотоциклы	0	0	0	0	0	1	0	0	0	0	0	0	0	0	0	0
Легковые	74	170	56	1	61	185	50	0	66	546	56	10	60	507	59	12
Микроавтобусы	1	9	0	0	0	7	0	0	0	5	0	0	0	3	0	0
Средние автобусы (ПАЗ)	0	26	0	0	7	22	0	0	1	3	0	0	0	2	8	0
Крупные автобусы	0	4	0	0	0	0	0	0	1	1	0	0	0	0	1	0
Грузовые до 3,5 т	0	1	0	0	0	2	0	0	2	11	0	1	1	9	0	0
Грузовые более 3,5 т	0	0	0	0	0	0	0	0	0	0	0	0	0	3	0	0
Автопоезд	0	0	0	0	0	0	0	0	0	1	0	0	0	0	0	0
Итого:	75	210	56	1	68	217	50	0	70	567	56	11	61	524	68	12
Пешеходы	Переход №1				Переход №2				Переход №3				Переход №4			
	0				0				0				0			
БЛАНК ОБСЛЕДОВАНИЙ ТРАНСПОРТНЫХ ПОТОКОВ																
Пункт №	ул. Горького / ул. 50 лет Октября				схема узла											
точка №	20															
Дата и время	18.09.2019 вечер (17:30-18:00)															
Вид транспорта	Направление движения															
	ул. 50 лет Октября								Ул. Горького							
	в сторону ул. Ленина				В сторону ул. Октябрьская				в сторону ул. Театральная				в сторону ул. Калинина			
	Поворот направо	Прямо	Поворот налево	Разворот	Поворот направо	Прямо	Поворот налево	Разворот	Поворот направо	Прямо	Поворот налево	Разворот	Поворот направо	Прямо	Поворот налево	Разворот
Велосипеды	0	0	0	0	0	0	0	0	0	0	0	0	0	0	0	0
Мотоциклы	0	0	0	0	0	0	0	0	0	0	0	0	0	0	0	0
Легковые	80	184	54	0	63	169	34	2	66	516	40	11	46	456	52	19
Микроавтобусы	2	8	1	0	0	9	0	0	0	2	0	0	0	7	0	0
Средние автобусы (ПАЗ)	0	22	0	0	6	20	0	0	0	3	0	0	0	2	8	0
Крупные автобусы	0	0	0	0	0	0	0	0	0	3	0	0	0	0	1	0
Грузовые до 3,5 т	1	2	1	0	2	1	1	0	2	14	0	0	0	17	1	0
Грузовые более 3,5 т	0	0	0	0	0	0	0	0	0	3	0	0	0	0	0	0
Автопоезд	0	0	0	0	0	0	0	0	0	0	0	0	0	0	0	0
Итого:	83	216	56	0	71	199	35	2	68	541	40	11	46	482	62	19
Пешеходы	Переход №1				Переход №2				Переход №3				Переход №4			
	0				0				0				0			

БЛАНК ОБСЛЕДОВАНИЙ ТРАНСПОРТНЫХ ПОТОКОВ																
Пункт №	ул. Горького / ул. 50 лет Октября				схема узла											
точка №	20															
Дата и время	18.09.2019 вечер (18:00-18:30)															
Вид транспорта	Направление движения															
	ул. 50 лет Октября								Ул. Горького							
	в сторону ул. Ленина				В сторону ул. Октябрьская				в сторону ул. Театральная				в сторону ул. Калинина			
	Поворот направо	Прямо	Поворот налево	Разворот	Поворот направо	Прямо	Поворот налево	Разворот	Поворот направо	Прямо	Поворот налево	Разворот	Поворот направо	Прямо	Поворот налево	Разворот
Велосипеды	0	0	0	0	0	0	0	0	0	0	0	0	0	0	0	0
Мотоциклы	0	0	0	0	0	0	0	0	0	0	0	0	0	0	0	0
Легковые	62	149	42	0	82	211	43	3	46	527	63	12	67	442	49	15
Микроавтобусы	1	5	0	0	0	5	0	0	0	8	0	0	0	1	0	0
Средние автобусы (ПАЗ)	0	25	0	0	7	19	0	0	0	4	0	0	0	1	7	0
Крупные автобусы	1	4	0	0	0	0	0	0	1	1	0	0	0	2	1	0
Грузовые до 3,5 т	0	3	0	0	3	3	1	0	0	15	0	0	1	7	0	0
Грузовые более 3,5 т	0	0	0	0	0	0	0	0	0	2	0	0	0	1	0	0
Автопоезд	0	0	0	0	0	0	0	0	0	0	0	0	0	3	0	0
Итого:	64	186	42	0	92	238	44	3	47	557	63	12	68	457	57	15
Пешеходы	Переход №1				Переход №2				Переход №3				Переход №4			
	0				0				0				0			
БЛАНК ОБСЛЕДОВАНИЙ ТРАНСПОРТНЫХ ПОТОКОВ																
Пункт №	ул. Горького / ул. 50 лет Октября				схема узла											
точка №	20															
Дата и время	18.09.2019 вечер (18:30-19:00)															
Вид транспорта	Направление движения															
	ул. 50 лет Октября								Ул. Горького							
	в сторону ул. Ленина				В сторону ул. Октябрьская				в сторону ул. Театральная				в сторону ул. Калинина			
	Поворот направо	Прямо	Поворот налево	Разворот	Поворот направо	Прямо	Поворот налево	Разворот	Поворот направо	Прямо	Поворот налево	Разворот	Поворот направо	Прямо	Поворот налево	Разворот
Велосипеды	0	0	0	0	0	0	0	0	0	0	0	0	0	0	0	0
Мотоциклы	1	0	0	0	0	0	0	0	1	0	0	0	1	0	0	0
Легковые	67	120	46	0	59	203	28	0	41	425	70	14	70	351	43	12
Микроавтобусы	1	5	0	0	0	6	0	0	0	2	0	0	0	4	0	0
Средние автобусы (ПАЗ)	0	27	0	0	6	17	0	0	1	3	0	0	0	4	8	0
Крупные автобусы	1	2	0	0	1	0	0	0	0	0	0	0	0	0	3	0
Грузовые до 3,5 т	0	1	1	0	2	3	1	0	0	15	0	0	2	12	0	0
Грузовые более 3,5 т	0	0	0	0	0	0	0	0	0	0	0	0	0	1	0	0
Автопоезд	0	0	0	0	0	0	0	0	0	0	0	0	0	1	0	0
Итого:	70	155	47	0	68	229	29	0	43	445	70	14	73	373	54	12
Пешеходы	Переход №1				Переход №2				Переход №3				Переход №4			
	0				0				0				0			

21. Пересечение ул. Горького и ул. Театральная

В сторону ул. Ленина

В сторону ул. Чайковского

В сторону ул. 50 лет Октября

В сторону ул. Октябрьская

БЛАНК ОБСЛЕДОВАНИЙ ТРАНСПОРТНЫХ ПОТОКОВ																
Пункт №	ул. Горького / ул. Театральная				схема узла											
точка №	21															
Дата и время	18.09.2019 утро (07:00-07:30)															
Вид транспорта	Направление движения															
	ул. Горького								Ул. Театральная							
	в сторону ул. 50 лет Октября				В сторону ул. Чайковского				в сторону ул. Ленина				в сторону ул. Октябрьская			
	Поворот направо	Прямо	Поворот налево	Разворот	Поворот направо	Прямо	Поворот налево	Разворот	Поворот направо	Прямо	Поворот налево	Разворот	Поворот направо	Прямо	Поворот налево	Разворот
Велосипеды	0	0	0	0	0	0	0	0	0	0	0	0	0	0	0	0
Мотоциклы	0	1	0	0	0	0	0	0	0	0	0	0	0	0	0	0
Легковые	33	153	3	0	19	82	18	0	23	106	15	0	7	98	15	0
Микроавтобусы	0	1	0	0	0	2	0	0	1	1	2	0	0	2	0	0
Средние автобусы (ПАЗ)	4	8	0	0	0	6	3	0	3	3	2	0	0	5	0	0
Крупные автобусы	1	1	0	0	0	1+0+0	2	0	1	0	0	0	0	0	1	0
Грузовые до 3,5 т	2	8	0	0	2	3	0	0	1	1	1	0	0	2	0	0
Грузовые более 3,5 т	0	0	0	0	0	0	0	0	0	0	0	0	0	0	0	0
Автопоезд	0	0	0	0	0	1	0	0	0	0	0	0	0	0	0	0
Итого:	40	172	3	0	21	94	23	0	29	111	20	0	7	107	16	0
Пешеходы	Переход №1				Переход №2				Переход №3				Переход №4			
	0				0				0				0			
БЛАНК ОБСЛЕДОВАНИЙ ТРАНСПОРТНЫХ ПОТОКОВ																
Пункт №	ул. Горького / ул. Театральная				схема узла											
точка №	21															
Дата и время	18.09.2019 утро (07:30-08:00)															
Вид транспорта	Направление движения															
	ул. Горького								Ул. Театральная							
	в сторону ул. 50 лет Октября				В сторону ул. Чайковского				в сторону ул. Ленина				в сторону ул. Октябрьская			
	Поворот направо	Прямо	Поворот налево	Разворот	Поворот направо	Прямо	Поворот налево	Разворот	Поворот направо	Прямо	Поворот налево	Разворот	Поворот направо	Прямо	Поворот налево	Разворот
Велосипеды	0	0	0	0	0	0	0	0	0	0	0	0	0	0	0	0
Мотоциклы	0	0	0	0	0	0	0	0	0	0	0	0	0	0	0	0
Легковые	60	424	19	0	57	292	87	0	67	217	29	0	9	205	42	0
Микроавтобусы	5	3	0	0	3	0	0	0	0	1	4	0	1	1	0	0
Средние автобусы (ПАЗ)	2	8	0	0	0	7	2	0	4	4	1	0	0	7	0	0
Крупные автобусы	0	1	0	0	0	1	0	0	2	0	0	0	0	0	0	0
Грузовые до 3,5 т	1	10	0	0	2	10	1	0	0	8	1	0	0	4	2	0
Грузовые более 3,5 т	0	1	0	0	0	1	0	0	0	1	0	0	0	1	0	0
Автопоезд	0	0	0	0	0	1	0	0	0	0	0	0	0	0	0	0
Итого:	68	447	19	0	62	312	90	0	73	231	35	0	10	218	44	0
Пешеходы	Переход №1				Переход №2				Переход №3				Переход №4			
	0				0				0				0			

БЛАНК ОБСЛЕДОВАНИЙ ТРАНСПОРТНЫХ ПОТОКОВ																
Пункт №	ул. Горького / ул. Театральная				схема узла											
точка №	21															
Дата и время	18.09.2019 утро (08:00-08:30)															
Вид транспорта	Направление движения															
	ул. Горького								Ул. Театральная							
	в сторону ул. 50 лет Октября				В сторону ул. Чайковского				в сторону ул. Ленина				в сторону ул. Октябрьская			
	Поворот направо	Прямо	Поворот налево	Разворот	Поворот направо	Прямо	Поворот налево	Разворот	Поворот направо	Прямо	Поворот налево	Разворот	Поворот направо	Прямо	Поворот налево	Разворот
Велосипеды	0	0	0	0	0	0	0	0	0	0	0	0	0	0	0	0
Мотоциклы	0	0	0	0	0	0	0	0	0	0	0	0	0	0	0	0
Легковые	36	321	26	0	36	275	47	0	47	206	30	0	23	184	35	1
Микроавтобусы	0	3	0	0	2	4	0	0	0	4	5	0	0	4	0	0
Средние автобусы (ПА3)	5	6	0	0	0	7	4	0	4	4	1	0	0	3	0	0
Крупные автобусы	0	0	0	0	0	0	2	0	1	1	0	0	0	0	0	0
Грузовые до 3,5 т	4	13	0	0	0	8	1	0	3	7	0	0	1	5	1	0
Грузовые более 3,5 т	0	2	0	0	0	1	0	0	0	0	2	0	0	0	0	0
Автопоезд	0	0	0	0	0	0	0	0	0	1	0	0	0	0	0	0
Итого:	45	345	26	0	38	295	54	0	55	223	38	0	24	196	36	1
Пешеходы	Переход №1				Переход №2				Переход №3				Переход №4			
	0				0				0				0			

БЛАНК ОБСЛЕДОВАНИЙ ТРАНСПОРТНЫХ ПОТОКОВ																
Пункт №	ул. Горького / ул. Театральная				схема узла											
точка №	21															
Дата и время	18.09.2019 утро (08:30-09:00)															
Вид транспорта	Направление движения															
	ул. Горького								Ул. Театральная							
	в сторону ул. 50 лет Октября				В сторону ул. Чайковского				в сторону ул. Ленина				в сторону ул. Октябрьская			
	Поворот направо	Прямо	Поворот налево	Разворот	Поворот направо	Прямо	Поворот налево	Разворот	Поворот направо	Прямо	Поворот налево	Разворот	Поворот направо	Прямо	Поворот налево	Разворот
Велосипеды	0	0	0	0	0	0	0	0	0	0	0	0	0	0	0	0
Мотоциклы	0	0	0	0	0	0	0	0	0	0	0	0	0	0	0	0
Легковые	45	313	29	1	60	204	58	0	51	182	18	0	13	148	34	0
Микроавтобусы	1	5	0	0	1	5	1	0	1	1	2	0	0	0	0	0
Средние автобусы (ПА3)	4	6	0	0	1	7	3	0	3	5	5	0	0	5	0	0
Крупные автобусы	0	0	0	0	0	0	0	0	1	0	0	0	0	0	0	0
Грузовые до 3,5 т	2	15	0	0	0	11	0	0	2	11	2	0	0	10	0	0
Грузовые более 3,5 т	0	2	0	0	0	4	0	0	0	3	1	0	0	0	0	0
Автопоезд	0	1	0	0	0	4	0	0	1	0	0	0	0	0	0	0
Итого:	52	342	29	1	62	235	62	0	59	202	28	0	13	163	34	0
Пешеходы	Переход №1				Переход №2				Переход №3				Переход №4			
	0				0				0				0			

БЛАНК ОБСЛЕДОВАНИЙ ТРАНСПОРТНЫХ ПОТОКОВ																
Пункт №	ул. Горького / ул. Театральная				схема узла											
точка №	21															
Дата и время	18.09.2019 утро (09:00-09:30)															
Вид транспорта	Направление движения															
	ул. Горького								Ул. Театральная							
	в сторону ул. 50 лет Октября				В сторону ул. Чайковского				в сторону ул. Ленина				в сторону ул. Октябрьская			
	Поворот направо	Прямо	Поворот налево	Разворот	Поворот направо	Прямо	Поворот налево	Разворот	Поворот направо	Прямо	Поворот налево	Разворот	Поворот направо	Прямо	Поворот налево	Разворот
Велосипеды	0	0	0	0	0	0	0	0	0	0	0	0	0	0	0	0
Мотоциклы	0	0	0	0	0	0	0	0	0	0	0	0	0	0	0	0
Легковые	38	247	11	0	45	170	64	0	28	139	22	1	15	133	38	0
Микроавтобусы	3	1	0	0	0	3	1	0	0	1	5	0	0	3	1	0
Средние автобусы (ПАЗ)	2	6	0	0	0	6	5	0	2	4	0	0	0	3	0	0
Крупные автобусы	0	0	0	0	1	0	0	0	1	1	0	0	0	0	0	0
Грузовые до 3,5 т	25	18	0	0	4	12	6	0	0	8	2	0	1	6	3	0
Грузовые более 3,5 т	0	4	0	0	1	6	0	0	1	2	0	0	0	1	0	0
Автопоезд	0	0	0	0	0	1	0	0	0	0	1	0	0	0	0	0
Итого:	68	276	11	0	51	198	76	0	32	155	30	1	16	146	42	0
Пешеходы	Переход №1				Переход №2				Переход №3				Переход №4			
	0				0				0				0			

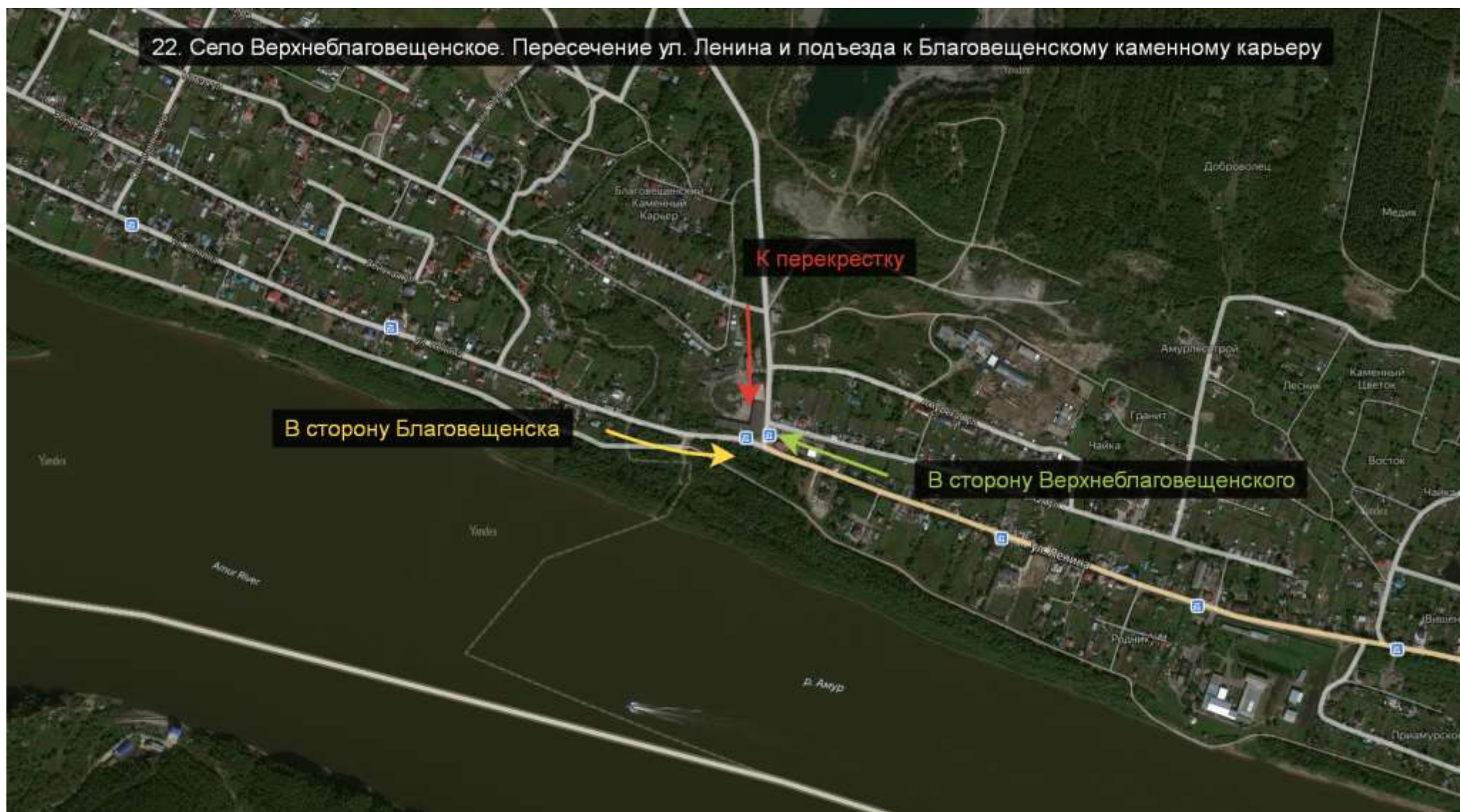
БЛАНК ОБСЛЕДОВАНИЙ ТРАНСПОРТНЫХ ПОТОКОВ																
Пункт №	ул. Горького / ул. Театральная				схема узла											
точка №	21															
Дата и время	18.09.2019 утро (09:30-10:00)															
Вид транспорта	Направление движения															
	ул. Горького								Ул. Театральная							
	в сторону ул. 50 лет Октября				В сторону ул. Чайковского				в сторону ул. Ленина				в сторону ул. Октябрьская			
	Поворот направо	Прямо	Поворот налево	Разворот	Поворот направо	Прямо	Поворот налево	Разворот	Поворот направо	Прямо	Поворот налево	Разворот	Поворот направо	Прямо	Поворот налево	Разворот
Велосипеды	0	0	0	0	0	0	0	0	0	0	0	0	0	0	0	0
Мотоциклы	0	0	0	0	0	0	0	0	0	0	0	0	0	0	0	0
Легковые	39	224	11	0	43	195	50	0	30	169	37	1	20	130	32	0
Микроавтобусы	1	1	0	0	0	0	0	0	0	6	5	0	0	2	1	0
Средние автобусы (ПАЗ)	6	8	0	0	0	7	1	0	3	1	1	0	0	4	0	0
Крупные автобусы	0	0	0	0	0	1	2	0	1	0	0	0	0	=	0	0
Грузовые до 3,5 т	5	13	0	0	2	11	4	0	1	10	1	0	1	10	0	0
Грузовые более 3,5 т	0	5	0	0	0	3	0	0	0	1	0	0	0	2	4	0
Автопоезд	0	0	0	0	0	0	0	0	0	0	0	0	0	0	0	0
Итого:	51	251	11	0	45	217	57	0	35	187	44	1	21	148	37	0
Пешеходы	Переход №1				Переход №2				Переход №3				Переход №4			
	0				0				0				0			

БЛАНК ОБСЛЕДОВАНИЙ ТРАНСПОРТНЫХ ПОТОКОВ																
Пункт №	ул. Горького / ул. Театральная				схема узла											
точка №	21															
Дата и время	18.09.2019 вечер (16:00-16:30)															
Вид транспорта	Направление движения															
	ул. Горького								Ул. Театральная							
	в сторону ул. 50 лет Октября				В сторону ул. Чайковского				в сторону ул. Ленина				в сторону ул. Октябрьская			
	Поворот направо	Прямо	Поворот налево	Разворот	Поворот направо	Прямо	Поворот налево	Разворот	Поворот направо	Прямо	Поворот налево	Разворот	Поворот направо	Прямо	Поворот налево	Разворот
Велосипеды	0	0	0	0	0	0	0	0	0	0	0	0	0	0	0	0
Мотоциклы	0	0	0	0	0	0	0	0	0	0	0	0	0	0	0	0
Легковые	31	233	13	0	38	210	69	0	42	149	22	0	18	116	24	1
Микроавтобусы	3	2	0	0	0	12	2	0	1	5	3	0	0	0	0	0
Средние автобусы (ПАЗ)	0	6	0	0	1	8	2	0	3	1	2	0	0	4	0	0
Крупные автобусы	0	0	0	0	0	0	1	0	0	0	0	0	0	0	0	0
Грузовые до 3,5 т	6	11	0	0	3	15	4	0	0	10	3	0	1	8	4	0
Грузовые более 3,5 т	1	3	0	0	1	1	0	0	0	1	0	0	0	0	1	0
Автопоезд	0	0	0	0	0	0	0	0	0	0	0	0	0	1	1	0
Итого:	41	255	13	0	43	246	78	0	46	166	30	0	19	129	30	1
Пешеходы	Переход №1				Переход №2				Переход №3				Переход №4			
	0				0				0				0			
БЛАНК ОБСЛЕДОВАНИЙ ТРАНСПОРТНЫХ ПОТОКОВ																
Пункт №	ул. Горького / ул. Театральная				схема узла											
точка №	21															
Дата и время	18.09.2019 вечер (16:30-17:00)															
Вид транспорта	Направление движения															
	ул. Горького								Ул. Театральная							
	в сторону ул. 50 лет Октября				В сторону ул. Чайковского				в сторону ул. Ленина				в сторону ул. Октябрьская			
	Поворот направо	Прямо	Поворот налево	Разворот	Поворот направо	Прямо	Поворот налево	Разворот	Поворот направо	Прямо	Поворот налево	Разворот	Поворот направо	Прямо	Поворот налево	Разворот
Велосипеды	0	0	0	0	0	0	0	0	0	0	0	0	0	0	0	0
Мотоциклы	0	0	0	0	0	0	0	0	0	0	0	0	0	0	0	0
Легковые	45	277	19	0	48	267	56	1	48	172	26	0	19	148	36	0
Микроавтобусы	0	2	0	0	0	4	1	0	2	4	3	0	0	3	0	0
Средние автобусы (ПАЗ)	4	10	0	0	0	5	4	0	4	5	3	0	0	4	0	0
Крупные автобусы	0	0	0	0	0	0	2	0	1	0	0	0	0	0	0	0
Грузовые до 3,5 т	2	12	1	0	1	7	2	0	2	8	1	0	0	2	0	0
Грузовые более 3,5 т	0	5	0	0	0	0	0	0	1	1	0	0	0	2	0	0
Автопоезд	0	0	0	0	1	0	0	0	0	1	0	0	0	0	0	0
Итого:	51	306	20	0	50	283	65	1	58	191	33	0	19	159	36	0
Пешеходы	Переход №1				Переход №2				Переход №3				Переход №4			
	0				0				0				0			

БЛАНК ОБСЛЕДОВАНИЙ ТРАНСПОРТНЫХ ПОТОКОВ																
Пункт №	ул. Горького / ул. Театральная				схема узла											
точка №	21															
Дата и время	18.09.2019 вечер (17:00-17:30)															
Вид транспорта	Направление движения															
	ул. Горького								Ул. Театральная							
	в сторону ул. 50 лет Октября				В сторону ул. Чайковского				в сторону ул. Ленина				в сторону ул. Октябрьская			
	Поворот направо	Прямо	Поворот налево	Разворот	Поворот направо	Прямо	Поворот налево	Разворот	Поворот направо	Прямо	Поворот налево	Разворот	Поворот направо	Прямо	Поворот налево	Разворот
Велосипеды	0	0	0	0	0	0	0	0	0	0	0	0	0	0	0	0
Мотоциклы	0	0	0	0	0	0	0	0	0	0	0	0	0	1	0	0
Легковые	60	332	27	0	56	338	85	0	43	189	28	2	20	150	35	0
Микроавтобусы	1	4	0	0	1	3	1	0	0	3	3	0	0	2	1	0
Средние автобусы (ПАЗ)	4	6	0	0	0	9	4	0	3	4	1	0	0	3	0	0
Крупные автобусы	0	0	0	0	0	0	1	0	1	0	0	0	0	0	0	0
Грузовые до 3,5 т	0	6	0	0	0	8	1	0	0	4	0	0	1	4	1	0
Грузовые более 3,5 т	0	2	1	0	0	2	0	0	0	0	0	0	0	1	1	0
Автопоезд	0	1	0	0	0	0	0	0	0	2	0	0	0	2	0	0
Итого:	65	351	28	0	57	360	92	0	47	202	32	2	21	163	38	0
Пешеходы	Переход №1				Переход №2				Переход №3				Переход №4			
	0				0				0				0			
БЛАНК ОБСЛЕДОВАНИЙ ТРАНСПОРТНЫХ ПОТОКОВ																
Пункт №	ул. Горького / ул. Театральная				схема узла											
точка №	21															
Дата и время	18.09.2019 вечер (17:30-18:00)															
Вид транспорта	Направление движения															
	ул. Горького								Ул. Театральная							
	в сторону ул. 50 лет Октября				В сторону ул. Чайковского				в сторону ул. Ленина				в сторону ул. Октябрьская			
	Поворот направо	Прямо	Поворот налево	Разворот	Поворот направо	Прямо	Поворот налево	Разворот	Поворот направо	Прямо	Поворот налево	Разворот	Поворот направо	Прямо	Поворот налево	Разворот
Велосипеды	0	0	0	0	0	0	0	0	0	0	0	0	0	0	0	0
Мотоциклы	0	0	0	0	0	1	0	0	0	0	0	0	0	0	0	0
Легковые	38	299	28	0	62	341	72	0	55	177	42	0	26	191	48	0
Микроавтобусы	3	5	0	0	1	0	2	0	0	2	4	0	0	2	1	0
Средние автобусы (ПАЗ)	1	7	0	0	0	4	3	0	3	4	2	0	0	7	0	0
Крупные автобусы	0	0	0	0	0	1	1	0	1	0	0	0	0	0	0	0
Грузовые до 3,5 т	0	9	1	0	0	10	3	0	3	5	0	0	1	4	1	0
Грузовые более 3,5 т	0	1	0	0	0	3	0	0	1	0	1	0	0	0	0	0
Автопоезд	0	0	0	0	0	0	0	0	0	2	0	0	0	0	0	0
Итого:	42	321	29	0	63	360	81	0	63	190	49	0	27	204	50	0
Пешеходы	Переход №1				Переход №2				Переход №3				Переход №4			
	0				0				0				0			

БЛАНК ОБСЛЕДОВАНИЙ ТРАНСПОРТНЫХ ПОТОКОВ																
Пункт №	ул. Горького / ул. Театральная				схема узла											
точка №	21															
Дата и время	18.09.2019 вечер (18:00-18:30)															
Вид транспорта	Направление движения															
	ул. Горького								Ул. Театральная							
	в сторону ул. 50 лет Октября				В сторону ул. Чайковского				в сторону ул. Ленина				в сторону ул. Октябрьская			
	Поворот направо	Прямо	Поворот налево	Разворот	Поворот направо	Прямо	Поворот налево	Разворот	Поворот направо	Прямо	Поворот налево	Разворот	Поворот направо	Прямо	Поворот налево	Разворот
Велосипеды	0	0	0	0	0	0	0	0	0	0	0	0	0	0	0	0
Мотоциклы	0	0	0	0	0	0	0	0	0	1	0	0	0	0	0	0
Легковые	43	264	26	0	61	367	93	0	51	188	44	0	21	176	37	0
Микроавтобусы	0	1	0	0	1	5	0	0	0	2	3	0	0	2	0	0
Средние автобусы (ПА3)	4	6	0	0	0	9	2	0	2	4	2	0	0	4	0	0
Крупные автобусы	0	1	0	0	0	0	2	0	2	0	0	0	0	0	0	0
Грузовые до 3,5 т	4	6	0	0	0	11	2	0	0	4	0	0	0	4	0	0
Грузовые более 3,5 т	0	0	0	0	1	1	1	0	0	0	0	0	0	1	2	0
Автопоезд	0	1	0	0	0	0	0	0	0	0	0	0	0	0	1	0
Итого:	51	279	26	0	63	393	100	0	55	199	49	0	21	187	40	0
Пешеходы	Переход №1				Переход №2				Переход №3				Переход №4			
	0				0				0				0			
БЛАНК ОБСЛЕДОВАНИЙ ТРАНСПОРТНЫХ ПОТОКОВ																
Пункт №	ул. Горького / ул. Театральная				схема узла											
точка №	21															
Дата и время	18.09.2019 вечер (18:30-19:00)															
Вид транспорта	Направление движения															
	ул. Горького								Ул. Театральная							
	в сторону ул. 50 лет Октября				В сторону ул. Чайковского				в сторону ул. Ленина				в сторону ул. Октябрьская			
	Поворот направо	Прямо	Поворот налево	Разворот	Поворот направо	Прямо	Поворот налево	Разворот	Поворот направо	Прямо	Поворот налево	Разворот	Поворот направо	Прямо	Поворот налево	Разворот
Велосипеды	0	0	0	0	0	0	0	0	0	0	0	0	0	0	0	0
Мотоциклы	0	0	0	0	0	1	0	0	0	1	0	0	0	0	0	0
Легковые	39	240	21	0	69	290	78	1	34	203	39	0	28	169	42	0
Микроавтобусы	3	1	0	0	0	3	0	0	0	0	2	0	0	1	0	0
Средние автобусы (ПА3)	3	8	0	0	0	7	3	0	5	5	0	0	0	7	0	0
Крупные автобусы	0	1	0	0	0	1	0	0	2	0	0	0	0	0	0	0
Грузовые до 3,5 т	1	9	2	0	0	8	1	0	1	3	1	0	0	8	0	0
Грузовые более 3,5 т	0	0	0	0	0	0	1	0	0	0	0	0	0	0	0	0
Автопоезд	0	1	0	0	0	0	0	0	0	1	0	0	0	0	0	0
Итого:	46	260	23	0	69	310	83	1	42	213	42	0	28	185	42	0
Пешеходы	Переход №1				Переход №2				Переход №3				Переход №4			
	0				0				0				0			

22. Село Верхнеблаговещенское. Пересечение ул. Ленина и подъезда к Благовещенскому каменному карьеру



БЛАНК ОБСЛЕДОВАНИЙ ТРАНСПОРТНЫХ ПОТОКОВ																
Пункт №	Ул. Ленина / Подъезд к карьёру				схема узла											
точка №	22															
Дата и время	19.09.2019 утро (07.00-07.30)															
Вид транспорта	Направление движения															
	по ул. Ленина								Подъезд к карьёру							
	в сторону Верхнеблаговещенского				в сторону Благовещенска				к перекрестку				в сторону каменного карьёра			
	Поворот направо	Прямо		Разворот		Прямо	Поворот налево	Разворот	Поворот направо		Поворот налево	Разворот				
Велосипеды	0	0		0		0	0	0	0		0	0				
Мотоциклы	0	0		0		0	0	0	0		0	0				
Легковые	9	2		0		24	9	0	0		6	0				
Микроавтобусы	0	0		0		0	0	0	0		0	0				
Средние автобусы (ПАЗ)	0	1		0		1	0	0	0		0	0				
Крупные автобусы	0	0		0		1	0	0	0		0	0				
Грузовые до 3,5 т	0	2		0		0	0	0	0		2	0				
Грузовые более до 3,5 т	1	0		0		0	1	0	0		1	0				
Автопоезд	0	0		0		0	0	0	0		0	0				
Итого:	10	5		0		26	10	0	0		9	0				
Пешеходы																

БЛАНК ОБСЛЕДОВАНИЙ ТРАНСПОРТНЫХ ПОТОКОВ															
Пункт №	Ул. Ленина / Подъезд к карьеру				схема узла										
точка №	22														
Дата и время	19.09.2019 утро (07.30-08.00)														
Вид транспорта	Направление движения														
	по ул. Ленина								Подъезд к карьеру						
	в сторону Верхнеблаговещенского				в сторону Благовещенска				к перекрестку				в сторону каменного карьера		
	Поворот направо	Прямо		Разворот		Прямо	Поворот налево	Разворот	Поворот направо		Поворот налево	Разворот			
Велосипеды	0	0		0		0	0	0	0		0	0			
Мотоциклы	1	0		0		0	0	0	0		0	0			
Легковые	27	10		0		58	7	0	1		22	0			
Микроавтобусы	0	0		0		0	0	0	0		1	0			
Средние автобусы (ПАЗ)	0	1		0		0	0	0	0		0	0			
Крупные автобусы	2	1		0		1	0	0	0		1	0			
Грузовые до 3,5 т	1	1		0		8	1	0	0		1	0			
Грузовые более до 3,5 т	6	1		0		1	0	0	0		0	0			
Автопоезд	0	0		0		0	0	0	0		0	0			
Итого:	37	14		0		68	8	0	1		25	0			
Пешеходы															

БЛАНК ОБСЛЕДОВАНИЙ ТРАНСПОРТНЫХ ПОТОКОВ																
Пункт №	Ул. Ленина / Подъезд к карьеру				схема узла											
точка №	22															
Дата и время	19.09.2019 утро (08.00-08.30)															
Вид транспорта	Направление движения															
	по ул. Ленина								Подъезд к карьеру							
	в сторону Верхнеблаговещенского				в сторону Благовещенска				к перекрестку				в сторону каменного карьера			
	Поворот направо	Прямо		Разворот		Прямо	Поворот налево	Разворот	Поворот направо		Поворот налево	Разворот				
Велосипеды	0	0		0		0	0	0	0		0	0				
Мотоциклы	0	0		0		0	0	0	0		0	0				
Легковые	31	27		0		26	1	0	1		18	1				
Микроавтобусы	1	1		0		1	0	0	0		0	0				
Средние автобусы (ПАЗ)	0	0		0		1	0	0	0		0	0				
Крупные автобусы	0	1		0		1	0	0	0		0	0				
Грузовые до 3,5 т	5	1		0		1	1	0	2		6	0				
Грузовые более до 3,5 т	8	1		0		0	0	0	0		5	0				
Автопоезд	0	0		0		0	0	0	0		0	0				
Итого:	45	31		0		30	2	0	3		29	1				
Пешеходы																

БЛАНК ОБСЛЕДОВАНИЙ ТРАНСПОРТНЫХ ПОТОКОВ																
Пункт №	Ул. Ленина / Подъезд к карьеру				схема узла											
точка №	22															
Дата и время	19.09.2019 утро (08.30-09.00)															
Вид транспорта	Направление движения															
	по ул. Ленина								Подъезд к карьеру							
	в сторону Верхнеблаговещенского				в сторону Благовещенска				к перекрестку				в сторону каменного карьера			
	Поворот направо	Прямо		Разворот		Прямо	Поворот налево	Разворот	Поворот направо		Поворот налево	Разворот				
Велосипеды	0	0		0		0	0	0	0		0	0				
Мотоциклы	0	0		0		0	0	0	0		0	0				
Легковые	8	14		0		27	2	0	1		15	0				
Микроавтобусы	1	0		0		0	0	0	0		0	0				
Средние автобусы (ПАЗ)	1	1		0		1	0	0	0		0	0				
Крупные автобусы	0	1		0		1	0	0	0		0	0				
Грузовые до 3,5 т	3	1		0		6	0	0	0		3	0				
Грузовые более до 3,5 т	5	1		0		1	0	0	0		6	0				
Автопоезд	0	0		0		0	0	0	0		0	0				
Итого:	18	18		0		36	2	0	1		24	0				
Пешеходы																

БЛАНК ОБСЛЕДОВАНИЙ ТРАНСПОРТНЫХ ПОТОКОВ															
Пункт №	Ул. Ленина / Подъезд к карьеру				схема узла										
точка №	22														
Дата и время	19.09.2019 утро (09.00-09.30)														
Вид транспорта	Направление движения														
	по ул. Ленина								Подъезд к карьеру						
	в сторону Верхнеблаговещенского				в сторону Благовещенска				к перекрестку				в сторону каменного карьера		
	Поворот направо	Прямо		Разворот		Прямо	Поворот налево	Разворот	Поворот направо		Поворот налево	Разворот			
Велосипеды	0	3		0		0	0	0	0		0	0			
Мотоциклы	0	0		0		0	0	0	0		0	0			
Легковые	14	13		0		15	0	0	0		9	0			
Микроавтобусы	2	0		0		0	0	0	0		0	0			
Средние автобусы (ПАЗ)	0	0		0		0	0	0	0		1	0			
Крупные автобусы	0	0		0		0	0	0	0		0	0			
Грузовые до 3,5 т	3	3		0		5	0	0	0		2	0			
Грузовые более до 3,5 т	7	1		0		1	0	0	0		8	0			
Автопоезд	0	0		0		0	0	0	0		1	0			
Итого:	26	20		0		21	0	0	0		21	0			
Пешеходы															

БЛАНК ОБСЛЕДОВАНИЙ ТРАНСПОРТНЫХ ПОТОКОВ															
Пункт №	Ул. Ленина / Подъезд к карьеру				схема узла										
точка №	22														
Дата и время	19.09.2019 утро (09.30-10.00)														
Вид транспорта	Направление движения														
	по ул. Ленина								Подъезд к карьеру						
	в сторону Верхнеблаговещенского				в сторону Благовещенска				к перекрестку				в сторону каменного карьера		
	Поворот направо	Прямо		Разворот		Прямо	Поворот налево	Разворот	Поворот направо		Поворот налево	Разворот			
Велосипеды	0	0		0		0	0	0	0		0	0			
Мотоциклы	0	0		0		0	0	0	0		0	0			
Легковые	16	16		0		21	1	0	2		12	0			
Микроавтобусы	1	0		0		1	0	0	0		1	0			
Средние автобусы (ПАЗ)	1	0		0		0	0	0	0		0	0			
Крупные автобусы	0	0		0		0	0	0	0		0	0			
Грузовые до 3,5 т	4	3		0		5	0	0	0		4	0			
Грузовые более до 3,5 т	12	1		1		2	0	0	0		11	0			
Автопоезд	0	0		0		0	0	0	0		0	0			
Итого:	34	20		1		29	1	0	2		28	0			
Пешеходы															

БЛАНК ОБСЛЕДОВАНИЙ ТРАНСПОРТНЫХ ПОТОКОВ																
Пункт №	Ул. Ленина / Подъезд к карьеру				схема узла											
точка №	22															
Дата и время	19.09.2019 вечер (16.00-16.30)															
Вид транспорта	Направление движения															
	по ул. Ленина								Подъезд к карьеру							
	в сторону Верхнеблаговещенского				в сторону Благовещенска				к перекрестку				в сторону каменного карьера			
	Поворот направо	Прямо		Разворот		Прямо	Поворот налево	Разворот	Поворот направо		Поворот налево	Разворот				
Велосипеды	0	0		0		0	0	0	0		0	0				
Мотоциклы	0	0		0		0	0	0	0		0	0				
Легковые	7	27		0		21	1	0	2		20	0				
Микроавтобусы	2	0		0		0	0	0	0		0	0				
Средние автобусы (ПА3)	1	0		0		0	0	0	0		0	0				
Крупные автобусы	0	1		0		1	1	0	0		0	0				
Грузовые до 3,5 т	1	3		0		6	0	0	0		1	0				
Грузовые более до 3,5 т	4	1		0		0	0	0	1		5	0				
Автопоезд	0	0		0		0	0	0	0		0	0				
Итого:	15	32		0		28	2	0	3		26	0				
Пешеходы																

БЛАНК ОБСЛЕДОВАНИЙ ТРАНСПОРТНЫХ ПОТОКОВ																
Пункт №	Ул. Ленина / Подъезд к карьеру				схема узла											
точка №	22															
Дата и время	19.09.2019 вечер (16.30-17.00)															
Вид транспорта	Направление движения															
	по ул. Ленина								Подъезд к карьеру							
	в сторону Верхнеблаговещенского				в сторону Благовещенска				к перекрестку				в сторону каменного карьера			
	Поворот направо	Прямо		Разворот		Прямо	Поворот налево	Разворот	Поворот направо		Поворот налево	Разворот				
Велосипеды	0	0		0		0	0	0	0		0	0				
Мотоциклы	0	0		0		0	1	0	0		0	0				
Легковые	10	21		0		21	4	0	1		14	0				
Микроавтобусы	2	0		0		0	0	0	0		3	0				
Средние автобусы (ПА3)	0	0		0		0	0	0	0		1	0				
Крупные автобусы	0	1		0		1	0	0	0		0	0				
Грузовые до 3,5 т	2	3		0		1	1	0	1		0	0				
Грузовые более до 3,5 т	6	1		0		1	1	0	0		6	0				
Автопоезд	0	0		0		0	0	0	0		0	0				
Итого:	20	26		0		24	7	0	2		24	0				
Пешеходы																

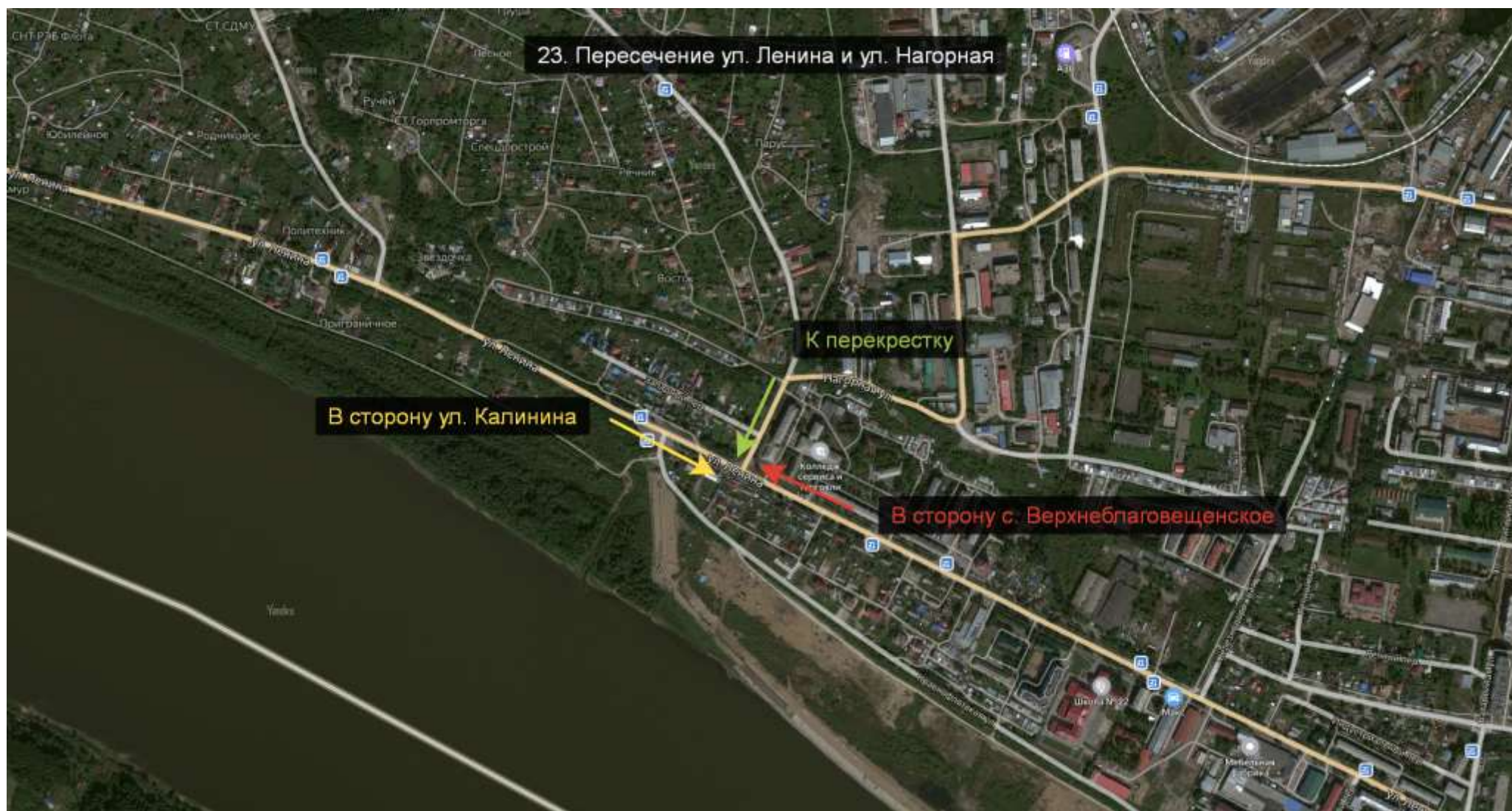
БЛАНК ОБСЛЕДОВАНИЙ ТРАНСПОРТНЫХ ПОТОКОВ															
Пункт №	Ул. Ленина / Подъезд к карьеру				схема узла										
точка №	22														
Дата и время	19.09.2019 вечер (17.00-17.30)														
Вид транспорта	Направление движения														
	по ул. Ленина								Подъезд к карьеру						
	в сторону Верхнеблаговещенского				в сторону Благовещенска				к перекрестку				в сторону каменного карьера		
	Поворот направо	Прямо		Разворот		Прямо	Поворот налево	Разворот	Поворот направо		Поворот налево	Разворот			
Велосипеды	0	0		0		0	0	0	0		0	0			
Мотоциклы	0	0		0		0	0	0	0		1	0			
Легковые	26	26		0		27	1	0	3		32	0			
Микроавтобусы	0	0		0		1	0	0	0		0	0			
Средние автобусы (ПАЗ)	1	0		0		0	0	0	0		0	0			
Крупные автобусы	0	0		0		0	0	0	0		1	0			
Грузовые до 3,5 т	0	7		0		5	0	0	0		2	0			
Грузовые более до 3,5 т	6	0		0		0	0	0	0		0	0			
Автопоезд	0	0		0		0	0	0	0		0	0			
Итого:	33	33		0		33	1	0	3		36	0			
Пешеходы															

БЛАНК ОБСЛЕДОВАНИЙ ТРАНСПОРТНЫХ ПОТОКОВ															
Пункт №	Ул. Ленина / Подъезд к карьеру				схема узла										
точка №	22														
Дата и время	19.09.2019 вечер (17.30-18.00)														
Вид транспорта	Направление движения														
	по ул. Ленина								Подъезд к карьеру						
	в сторону Верхнеблаговещенского				в сторону Благовещенска				к перекрестку				в сторону каменного карьера		
	Поворот направо	Прямо		Разворот		Прямо	Поворот налево	Разворот	Поворот направо		Поворот налево	Разворот			
Велосипеды	0	0		0		0	0	0	0		0	0			
Мотоциклы	0	0		0		1	0	0	0		0	0			
Легковые	15	21		0		33	2	0	2		16	0			
Микроавтобусы	0	0		0		0	0	0	0		2	0			
Средние автобусы (ПАЗ)	0	0		0		0	0	0	0		1	0			
Крупные автобусы	0	1		0		0	0	0	0		0	0			
Грузовые до 3,5 т	3	5		0		1	0	0	0		1	0			
Грузовые более до 3,5 т	11	1		0		2	0	0	0		12	0			
Автопоезд	0	0		0		0	0	0	0		0	0			
Итого:	29	28		0		37	2	0	2		32	0			
Пешеходы															

БЛАНК ОБСЛЕДОВАНИЙ ТРАНСПОРТНЫХ ПОТОКОВ															
Пункт №	Ул. Ленина / Подъезд к карьру				схема узла										
точка №	22														
Дата и время	19.09.2019 вечер (18.00-18.30)														
Вид транспорта	Направление движения														
	по ул. Ленина								Подъезд к карьру						
	в сторону Верхнеблаговещенского				в сторону Благовещенска				к перекрестку				в сторону каменного карьера		
	Поворот направо	Прямо		Разворот		Прямо	Поворот налево	Разворот	Поворот направо		Поворот налево	Разворот			
Велосипеды	0	0		0		0	0	0	0		0	0			
Мотоциклы	1	2		0		0	0	0	0		1	0			
Легковые	18	47		0		28	3	0	1		24	0			
Микроавтобусы	0	0		0		0	0	0	0		0	0			
Средние автобусы (ПА3)	0	0		0		0	0	0	0		0	0			
Крупные автобусы	0	0		0		1	0	0	0		1	0			
Грузовые до 3,5 т	0	5		0		1	0	0	0		1	0			
Грузовые более до 3,5 т	4	0		0		0	0	0	0		12	0			
Автопоезд	0	0		0		0	0	0	0		0	0			
Итого:	23	54		0		30	3	0	1		39	0			
Пешеходы															

БЛАНК ОБСЛЕДОВАНИЙ ТРАНСПОРТНЫХ ПОТОКОВ															
Пункт №	Ул. Ленина / Подъезд к карьру				схема узла										
точка №	22														
Дата и время	19.09.2019 вечер (18.30-19.00)														
Вид транспорта	Направление движения														
	по ул. Ленина								Подъезд к карьру						
	в сторону Верхнеблаговещенского				в сторону Благовещенска				к перекрестку				в сторону каменного карьера		
	Поворот направо	Прямо		Разворот		Прямо	Поворот налево	Разворот	Поворот направо		Поворот налево	Разворот			
Велосипеды	0	0		0		0	0	0	0		0	0			
Мотоциклы	0	0		0		0	0	0	0		0	0			
Легковые	14	27		0		29	2	0	2		13	0			
Микроавтобусы	0	0		0		1	0	0	0		0	0			
Средние автобусы (ПА3)	0	0		0		0	0	0	0		0	0			
Крупные автобусы	0	1		0		0	0	0	0		0	0			
Грузовые до 3,5 т	1	2		0		4	1	0	0		1	0			
Грузовые более до 3,5 т	4	1		0		0	0	0	0		5	0			
Автопоезд	0	0		0		0	0	0	0		0	0			
Итого:	19	31		0		34	3	0	2		19	0			
Пешеходы															

23. Пересечение ул. Ленина и ул. Нагорная



БЛАНК ОБСЛЕДОВАНИЙ ТРАНСПОРТНЫХ ПОТОКОВ															
Пункт №	Ул. Ленина / Ул. Нагорная				схема узла										
точка №	23														
Дата и время	17.09.2019 утро (07.00-07.30)														
Вид транспорта	Направление движения														
	по ул. Ленина								по ул. Нагорная						
	в сторону с. Верхнеблаговещенское				в сторону ул. Калинина				к перекрестку				в сторону ул. 50 лет Октября		
	Поворот направо	Прямо		Разворот		Прямо	Поворот налево	Разворот	Поворот направо		Поворот налево	Разворот			
Велосипеды	0	0		0		0	0	0	1		0	0			
Мотоциклы	0	0		0		0	0	0	0		0	0			
Легковые	20	15		0		44	26	0	11		29	0			
Микроавтобусы	3	1		0		2	0	0	0		0	0			
Средние автобусы (ПА3)	0	4		0		5	0	0	1		1	0			
Крупные автобусы	0	0		0		3	0	0	0		0	0			
Грузовые до 3,5 т	0	2		0		0	0	0	1		0	0			
Грузовые более до 3,5 т	0	0		0		0	1	0	1		0	0			
Автопоезд	0	0		0		0	0	0	0		0	0			
Итого:	23	22		0		54	27	0	15		30	0			
Пешеходы															

БЛАНК ОБСЛЕДОВАНИЙ ТРАНСПОРТНЫХ ПОТОКОВ															
Пункт №		Ул. Ленина / Ул. Нагорная				схема узла									
точка №		23													
Дата и время		17.09.2019 утро (07.30-08.00)													
Вид транспорта	Направление движения														
	по ул. Ленина								по ул. Нагорная						
	в сторону с. Верхнеблаговещенское				в сторону ул. Калинина				к перекрестку				в сторону ул. 50 лет Октября		
	Поворот направо	Прямо		Разворот		Прямо	Поворот налево	Разворот	Поворот направо		Поворот налево	Разворот			
Велосипеды	0	0		0		0	0	0	0		0	0			
Мотоциклы	0	0		0		0	0	0	0		0	0			
Легковые	69	48		0		82	47	0	22		88	0			
Микроавтобусы	3	4		0		6	2	0	0		4	0			
Средние автобусы (ПА3)	0	4		0		8	1	0	2		0	0			
Крупные автобусы	0	0		0		4	0	0	0		0	0			
Грузовые до 3,5 т	2	1		0		0	4	0	3		2	0			
Грузовые более до 3,5 т	0	0		0		0	0	0	10		1	0			
Автопоезд	0	0		0		0	2	0	2		0	0			
Итого:	74	57		0		100	56	0	39		95	0			
Пешеходы															

БЛАНК ОБСЛЕДОВАНИЙ ТРАНСПОРТНЫХ ПОТОКОВ																
Пункт №	Ул. Ленина / Ул. Нагорная				схема узла											
точка №	23															
Дата и время	17.09.2019 утро (08.00-08.30)															
Вид транспорта	Направление движения															
	по ул. Ленина								по ул. Нагорная							
	в сторону с. Верхнеблаговещенское				в сторону ул. Калинина				к перекрестку				в сторону ул. 50 лет Октября			
	Поворот направо	Прямо		Разворот		Прямо	Поворот налево	Разворот	Поворот направо		Поворот налево	Разворот				
Велосипеды	0	0		0		0	0	0	0		0	0				
Мотоциклы	0	0		0		0	0	0	0		0	0				
Легковые	24	25		0		15	6	0	8		12	0				
Микроавтобусы	0	1		0		3	0	0	1		0	0				
Средние автобусы (ПА3)	0	0		0		0	0	0	0		0	0				
Крупные автобусы	0	0		0		0	2	0	2		0	0				
Грузовые до 3,5 т	1	3		0		1	0	0	2		0	0				
Грузовые более до 3,5 т	0	0		0		0	0	0	0		0	0				
Автопоезд	0	0		0		0	0	0	0		0	0				
Итого:	25	29		0		19	8	0	13		12	0				
Пешеходы																

БЛАНК ОБСЛЕДОВАНИЙ ТРАНСПОРТНЫХ ПОТОКОВ																
Пункт №	Ул. Ленина / Ул. Нагорная				схема узла											
точка №	23															
Дата и время	17.09.2019 утро (08.00-09.00)															
Вид транспорта	Направление движения															
	по ул. Ленина								по ул. Нагорная							
	в сторону с. Верхнеблаговещенское				в сторону ул. Калинина				к перекрестку				в сторону ул. 50 лет Октября			
	Поворот направо	Прямо		Разворот		Прямо	Поворот налево	Разворот	Поворот направо		Поворот налево	Разворот				
Велосипеды	0	1		0		2	0	0	0		0	0				
Мотоциклы	0	0		0		0	0	0	0		1	0				
Легковые	39	43		0		45	29	0	21		40	0				
Микроавтобусы	0	2		0		1	1	0	1		0	0				
Средние автобусы (ПА3)	0	5		0		5	0	0	0		0	0				
Крупные автобусы	0	0		0		0	0	0	0		0	0				
Грузовые до 3,5 т	0	2		0		6	6	0	6		0	0				
Грузовые более до 3,5 т	0	1		0		1	3	0	4		0	0				
Автопоезд	0	0		0		0	1	0	0		0	0				
Итого:	39	54		0		60	40	0	32		41	0				
Пешеходы																

БЛАНК ОБСЛЕДОВАНИЙ ТРАНСПОРТНЫХ ПОТОКОВ																
Пункт №	Ул. Ленина / Ул. Нагорная				схема узла											
точка №	23															
Дата и время	17.09.2019 утро (09.00-09.30)															
Вид транспорта	Направление движения															
	по ул. Ленина								по ул. Нагорная							
	в сторону с. Верхнеблаговещенское				в сторону ул. Калинина				к перекрестку			в сторону ул. 50 лет Октября				
	Поворот направо	Прямо		Разворот		Прямо	Поворот налево	Разворот	Поворот направо		Поворот налево	Разворот				
Велосипеды	0	1		0		0	0	0	0		0	0				
Мотоциклы	1	0		0		0	0	0	0		0	0				
Легковые	43	46		0		42	20	0	19		31	0				
Микроавтобусы	4	2		0		2	6	0	1		2	0				
Средние автобусы (ПА3)		3		0		5	0	0	0		1	0				
Крупные автобусы	1	0		0		0	0	0	0		0	0				
Грузовые до 3,5 т	2	2		0		5	6	0	7		2	0				
Грузовые более до 3,5 т	0	4		0		4	5	0	8		0	0				
Автопоезд	0	0		0		0	2	0	0		0	0				
Итого:	51	58		0		58	39	0	35		36	0				
Пешеходы																

БЛАНК ОБСЛЕДОВАНИЙ ТРАНСПОРТНЫХ ПОТОКОВ																
Пункт №		Ул. Ленина / Ул. Нагорная				схема узла										
точка №		23														
Дата и время		17.09.2019 утро (09.30-10.00)														
Вид транспорта	Направление движения															
	по ул. Ленина								по ул. Нагорная							
	в сторону с. Верхнеблаговещенское				в сторону ул. Калинина				к перекрестку				в сторону ул. 50 лет Октября			
	Поворот направо	Прямо		Разворот		Прямо	Поворот налево	Разворот	Поворот направо		Поворот налево	Разворот				
Велосипеды	0	0		0		0	0	0	0		0	0				
Мотоциклы	0	0		0		0	0	0	0		0	0				
Легковые	31	57		0		32	23	0	36		32	0				
Микроавтобусы	2	0		0		3	3	0	3		0	0				
Средние автобусы (ПА3)	0	6		0		4	0	0	0		0	0				
Крупные автобусы	0	0		0		0	0	0	0		0	0				
Грузовые до 3,5 т	1	5		0		4	10	0	7		2	0				
Грузовые более до 3,5 т	0	2		0		0	11	0	14		1	0				
Автопоезд	0	0		0		0	1	0	0		0	0				
Итого:	34	70		0		43	48	0	60		35	0				
Пешеходы																

БЛАНК ОБСЛЕДОВАНИЙ ТРАНСПОРТНЫХ ПОТОКОВ																
Пункт №	Ул. Ленина / Ул. Нагорная				схема узла											
точка №	23															
Дата и время	17.09.2019 вечер (16.00-16.30)															
Вид транспорта	Направление движения															
	по ул. Ленина								по ул. Нагорная							
	в сторону с. Верхнеблаговещенское				в сторону ул. Калинина				к перекрестку				в сторону ул. 50 лет Октября			
	Поворот направо	Прямо		Разворот		Прямо	Поворот налево	Разворот	Поворот направо		Поворот налево	Разворот				
Велосипеды	0	1		0		0	0	0	0		0	0				
Мотоциклы	0	0		0		0	0	0	0		0	0				
Легковые	47	63		0		67	35	0	22		38	0				
Микроавтобусы	1	4		0		4	0	0	0		1	0				
Средние автобусы (ПА3)	0	5		0		1	0	0	0		0	0				
Крупные автобусы	0	0		0		1	0	0	1		0	0				
Грузовые до 3,5 т	3	2		0		4	6	0	2		2	0				
Грузовые более до 3,5 т	0	2		0		3	10	0	8		0	0				
Автопоезд	0	0		0		0	0	0	0		0	0				
Итого:	51	77		0		80	51	0	33		41	0				
Пешеходы																

БЛАНК ОБСЛЕДОВАНИЙ ТРАНСПОРТНЫХ ПОТОКОВ																
Пункт №		Ул. Ленина / Ул. Нагорная				схема узла										
точка №		23														
Дата и время		17.09.2019 вечер (16.30-17.00)														
Вид транспорта	Направление движения															
	по ул. Ленина								по ул. Нагорная							
	в сторону с. Верхнеблаговещенское				в сторону ул. Калинина				к перекрестку				в сторону ул. 50 лет Октября			
	Поворот направо	Прямо		Разворот		Прямо	Поворот налево	Разворот	Поворот направо		Поворот налево	Разворот				
Велосипеды	0	2		0		1	0	0	0		0	0				
Мотоциклы	0	2		0		0	0	0	0		0	0				
Легковые	54	58		0		72	28	0	27		59	0				
Микроавтобусы	0	1		0		0	0	0	1		2	0				
Средние автобусы (ПА3)	1	4		0		5	0	0	0		0	0				
Крупные автобусы	0	0		0		0	0	0	0		0	0				
Грузовые до 3,5 т	1	5		0		1	2	0	6		0	0				
Грузовые более до 3,5 т	0	1		0		3	10	0	5		0	0				
Автопоезд	1	0		0		0	0	0	1		1	0				
Итого:	57	73		0		82	40	0	40		62	0				
Пешеходы																

БЛАНК ОБСЛЕДОВАНИЙ ТРАНСПОРТНЫХ ПОТОКОВ																
Пункт №	Ул. Ленина / Ул. Нагорная				схема узла											
точка №	23															
Дата и время	17.09.2019 вечер (17.00-17.30)															
Вид транспорта	Направление движения															
	по ул. Ленина								по ул. Нагорная							
	в сторону с. Верхнеблаговещенское				в сторону ул. Калинина				к перекрестку				в сторону ул. 50 лет Октября			
	Поворот направо	Прямо		Разворот		Прямо	Поворот налево	Разворот	Поворот направо		Поворот налево	Разворот				
Велосипеды	0	0		0		1	0	0	1		0	0				
Мотоциклы	0	0		0		1	0	0	0		1	0				
Легковые	64	72		0		88	23	0	40		64	0				
Микроавтобусы	1	1		0		3	1	0	1		0	0				
Средние автобусы (ПА3)	0	3		0		4	0	0	0		2	0				
Крупные автобусы	0	0		0		0	0	0	0		0	0				
Грузовые до 3,5 т	2	3		0		5	4	0	4		2	0				
Грузовые более до 3,5 т	0	2		0		1	7	0	11		0	0				
Автопоезд	0	0		0		1	0	0	2		0	0				
Итого:	67	81		0		104	35	0	59		69	0				
Пешеходы																

БЛАНК ОБСЛЕДОВАНИЙ ТРАНСПОРТНЫХ ПОТОКОВ																
Пункт №	Ул. Ленина / Ул. Нагорная				схема узла											
точка №	23															
Дата и время	17.09.2019 вечер (17.30-18.00)															
Вид транспорта	Направление движения															
	по ул. Ленина								по ул. Нагорная							
	в сторону с. Верхнеблаговещенское				в сторону ул. Калинина				к перекрестку				в сторону ул. 50 лет Октября			
	Поворот направо	Прямо		Разворот		Прямо	Поворот налево	Разворот	Поворот направо		Поворот налево	Разворот				
Велосипеды	0	0		0		0	0	0	0		0	0				
Мотоциклы	0	0		0		2	1	0	0		0	0				
Легковые	64	95		0		73	35	0	16		79	0				
Микроавтобусы	0	1		0		3	2	0	2		0	0				
Средние автобусы (ПА3)	1	6		0		4	0	0	0		1	0				
Крупные автобусы	0	0		0		0	2	0	0		0	0				
Грузовые до 3,5 т	2	6		0		1	1	0	9		1	0				
Грузовые более до 3,5 т	0	0		0		0	12	0	11		0	0				
Автопоезд	0	0		0		0	1	0	1		0	0				
Итого:	67	108		0		83	54	0	39		81	0				
Пешеходы																

БЛАНК ОБСЛЕДОВАНИЙ ТРАНСПОРТНЫХ ПОТОКОВ															
Пункт №	Ул. Ленина / Ул. Нагорная				схема узла										
точка №	23														
Дата и время	17.09.2019 вечер (18.00-18.30)														
Вид транспорта	Направление движения														
	по ул. Ленина								по ул. Нагорная						
	в сторону с. Верхнеблаговещенское				в сторону ул. Калинина				к перекрестку				в сторону ул. 50 лет Октября		
	Поворот направо	Прямо		Разворот		Прямо	Поворот налево	Разворот	Поворот направо		Поворот налево	Разворот			
Велосипеды	0	0		0		1	0	0	0		0	0			
Мотоциклы	0	1		0		0	0	0	0		0	0			
Легковые	53	104		0		91	24	0	34		73	0			
Микроавтобусы	0	2		0		1	1	0	1		0	0			
Средние автобусы (ПА3)	0	0		0		4	1	0	0		0	0			
Крупные автобусы	0	0		0		0	1	0	0		0	0			
Грузовые до 3,5 т	1	1		0		7	1	0	1		1	0			
Грузовые более до 3,5 т	0	1		0		3	12	0	2		0	0			
Автопоезд	0	1		0		0	1	0	0		0	0			
Итого:	54	110		0		107	41	0	38		74	0			
Пешеходы															

БЛАНК ОБСЛЕДОВАНИЙ ТРАНСПОРТНЫХ ПОТОКОВ															
Пункт №	Ул. Ленина / Ул. Нагорная				схема узла										
точка №	23														
Дата и время	17.09.2019 вечер (18.30-19.00)														
Вид транспорта	Направление движения														
	по ул. Ленина								по ул. Нагорная						
	в сторону с. Верхнеблаговещенское				в сторону ул. Калинина				к перекрестку				в сторону ул. 50 лет Октября		
	Поворот направо	Прямо		Разворот		Прямо	Поворот налево	Разворот	Поворот направо		Поворот налево	Разворот			
Велосипеды	0	0		0		0	0	0	0		0	0			
Мотоциклы	0	2		0		0	0	0	0		0	0			
Легковые	67	75		0		76	30	0	26		0	0			
Микроавтобусы	0	5		0		2	2	0	0		0	0			
Средние автобусы (ПА3)	0	6		0		4	0	0	0		0	0			
Крупные автобусы	0	0		0		0	0	0	0		0	0			
Грузовые до 3,5 т	5	4		0		4	3	0	2		0	0			
Грузовые более до 3,5 т	0	0		0		1	6	0	1		0	0			
Автопоезд	0	0		0		0	1	0	2		0	0			
Итого:	72	92		0		87	42	0	31		0	0			
Пешеходы															

24. Пересечение ул. Ленина и ул. Калинина

В сторону ул. Краснофлотская

В сторону ул. 50 лет Октября

В сторону ул. Мухина

В сторону ул. Октябрьская

БЛАНК ОБСЛЕДОВАНИЙ ТРАНСПОРТНЫХ ПОТОКОВ																
Пункт №	ул. Ленина / ул. Калинина				схема узла											
точка №	24															
Дата и время	18.09.2019 утро (07:00-07:30)															
Вид транспорта	Направление движения															
	ул. Ленина								Ул. Калинина							
	в сторону ул. Мухина				В сторону ул. 50 лет Октября				в сторону ул. Краснофлотская				в сторону ул. Октябрьская			
	Поворот направо	Прямо	Поворот налево	Разворот	Поворот направо	Прямо	Поворот налево	Разворот	Поворот направо	Прямо	Поворот налево	Разворот	Поворот направо	Прямо	Поворот налево	Разворот
Велосипеды	0	0	0	0	0	0	0	0	0	0	0	0	0	0	0	0
Мотоциклы	0	0	0	0	0	0	0	0	0	0	0	0	0	0	0	0
Легковые	13	85	11	1	1	137	14	0	14	9	19	1	12	19	4	0
Микроавтобусы	0	2	0	0	0	1	1	0	0	0	0	0	0	1	0	0
Средние автобусы (ПАЗ)	2	19	0	0	0	17	1	0	1	0	2	0	0	0	0	0
Крупные автобусы	4	3	0	0	0	3	0	0	1	0	4	0	0	0	0	0
Грузовые до 3,5 т	1	1	0	0	0	2	0	0	0	0	1	0	0	0	0	0
Грузовые более 3,5 т	0	1	0	0	0	3	0	0	0	0	0	0	0	0	0	0
Автопоезд	0	0	0	0	0	0	0	0	0	0	0	0	0	0	0	0
Итого:	20	111	11	1	1	163	16	0	16	9	26	1	12	20	4	0
Пешеходы	Переход №1				Переход №2				Переход №3				Переход №4			
	0				0				0				0			

БЛАНК ОБСЛЕДОВАНИЙ ТРАНСПОРТНЫХ ПОТОКОВ																
Пункт №	ул. Ленина / ул. Калинина				схема узла											
точка №	24															
Дата и время	18.09.2019 утро (07:30-08:00)															
Вид транспорта	Направление движения															
	ул. Ленина								Ул. Калинина							
	в сторону ул. Мухина				В сторону ул. 50 лет Октября				в сторону ул. Краснофлотская				в сторону ул. Октябрьская			
	Поворот направо	Прямо	Поворот налево	Разворот	Поворот направо	Прямо	Поворот налево	Разворот	Поворот направо	Прямо	Поворот налево	Разворот	Поворот направо	Прямо	Поворот налево	Разворот
Велосипеды	0	0	0	0	0	0	0	0	0	0	0	0	0	0	0	0
Мотоциклы	0	0	0	0	0	0	0	0	0	0	0	0	0	0	0	0
Легковые	88	338	27	6	16	426	43	0	38	26	87	1	45	45	21	0
Микроавтобусы	0	0	0	0	0	2	2	0	1	0	0	0	0	0	0	0
Средние автобусы (ПАЗ)	2	21	0	0	0	16	0	0	0	0	2	0	0	0	0	0
Крупные автобусы	3	2	0	0	0	3	0	0	0	0	0	0	0	0	0	0
Грузовые до 3,5 т	0	4	0	0	0	7	0	0	0	2	1	0	0	1	0	0
Грузовые более 3,5 т	0	0	0	0	1	0	1	0	0	1	0	0	0	1	0	0
Автопоезд	0	0	0	0	0	0	0	0	0	0	0	0	0	0	0	0
Итого:	93	365	27	6	17	454	46	0	39	29	90	1	45	47	21	0
Пешеходы	Переход №1				Переход №2				Переход №3				Переход №4			
	0				0				0				0			

БЛАНК ОБСЛЕДОВАНИЙ ТРАНСПОРТНЫХ ПОТОКОВ																
Пункт №	ул. Ленина / ул. Калинина				схема узла											
точка №	24															
Дата и время	18.09.2019 утро (08:00-08:30)															
Вид транспорта	Направление движения															
	ул. Ленина								Ул. Калинина							
	в сторону ул. Мухина				В сторону ул. 50 лет Октября				в сторону ул. Краснофлотская				в сторону ул. Октябрьская			
	Поворот направо	Прямо	Поворот налево	Разворот	Поворот направо	Прямо	Поворот налево	Разворот	Поворот направо	Прямо	Поворот налево	Разворот	Поворот направо	Прямо	Поворот налево	Разворот
Велосипеды	0	0	0	0	0	0	0	0	0	0	0	0	0	0	0	0
Мотоциклы	0	0	0	0	0	0	0	0	0	1	0	0	0	0	0	0
Легковые	96	344	39	5	11	293	43	5	62	34	90	3	28	25	12	0
Микроавтобусы	0	0	0	0	1	3	1	0	2	0	1	0	0	2	0	0
Средние автобусы (ПА3)	4	19	1	0	0	21	0	0	0	0	1	0	0	0	0	0
Крупные автобусы	3	3	0	0	0	1	0	0	0	0	1	0	0	0	0	0
Грузовые до 3,5 т	0	7	0	0	0	3	1	0	1	3	1	0	0	1	1	0
Грузовые более 3,5 т	0	0	1	0	0	0	0	0	0	1	0	0	1	0	0	0
Автопоезд	0	0	0	0	0	0	0	0	0	0	0	0	0	0	0	0
Итого:	103	373	41	5	12	321	45	5	65	39	94	3	29	28	13	0
Пешеходы	Переход №1				Переход №2				Переход №3				Переход №4			
	0				0				0				0			
БЛАНК ОБСЛЕДОВАНИЙ ТРАНСПОРТНЫХ ПОТОКОВ																
Пункт №	ул. Ленина / ул. Калинина				схема узла											
точка №	24															
Дата и время	18.09.2019 утро (08:30-09:00)															
Вид транспорта	Направление движения															
	ул. Ленина								Ул. Калинина							
	в сторону ул. Мухина				В сторону ул. 50 лет Октября				в сторону ул. Краснофлотская				в сторону ул. Октябрьская			
	Поворот направо	Прямо	Поворот налево	Разворот	Поворот направо	Прямо	Поворот налево	Разворот	Поворот направо	Прямо	Поворот налево	Разворот	Поворот направо	Прямо	Поворот налево	Разворот
Велосипеды	0	0	0	0	0	0	0	0	0	0	0	0	0	0	0	0
Мотоциклы	0	0	0	0	0	0	0	0	0	0	0	0	0	0	0	0
Легковые	60	276	41	4	16	344	41	2	59	56	116	0	40	41	15	0
Микроавтобусы	1	3	0	0	0	1	2	0	2	0	0	0	0	1	0	0
Средние автобусы (ПА3)	2	20	0	0	0	20	0	0	0	0	2	0	0	0	0	0
Крупные автобусы	3	1	0	0	0	3	0	0	0	0	0	0	0	0	0	0
Грузовые до 3,5 т	0	4	2	0	1	2	3	0	0	0	3	0	1	0	1	0
Грузовые более 3,5 т	0	1	0	0	0	1	0	0	0	0	0	0	0	0	1	0
Автопоезд	0	0	0	0	0	0	0	0	0	0	0	0	0	0	0	0
Итого:	66	305	43	4	17	371	46	2	61	56	121	0	41	42	17	0
Пешеходы	Переход №1				Переход №2				Переход №3				Переход №4			
	0				0				0				0			

БЛАНК ОБСЛЕДОВАНИЙ ТРАНСПОРТНЫХ ПОТОКОВ																
Пункт №	ул. Ленина / ул. Калинина				схема узла											
точка №	24															
Дата и время	18.09.2019 утро (09:00-09:30)															
Вид транспорта	Направление движения															
	ул. Ленина								Ул. Калинина							
	в сторону ул. Мухина				В сторону ул. 50 лет Октября				в сторону ул. Краснофлотская				в сторону ул. Октябрьская			
	Поворот направо	Прямо	Поворот налево	Разворот	Поворот направо	Прямо	Поворот налево	Разворот	Поворот направо	Прямо	Поворот налево	Разворот	Поворот направо	Прямо	Поворот налево	Разворот
Велосипеды	0	0	0	0	0	0	0	0	0	0	0	0	0	0	0	0
Мотоциклы	0	0	0	0	0	0	0	0	0	0	0	0	0	0	0	0
Легковые	44	249	32	5	15	240	33	0	60	43	68	0	21	50	14	0
Микроавтобусы	0	3	1	0	0	8	2	0	2	0	1	0	0	0	0	0
Средние автобусы (ПА3)	2	19	0	0	0	18	0	0	0	0	3	0	0	0	0	0
Крупные автобусы	3	4	0	0	0	2	0	0	0	0	2	0	0	0	0	0
Грузовые до 3,5 т	0	6	1	0	0	6	1	0	2	3	0	0	2	3	0	0
Грузовые более 3,5 т	0	0	0	0	0	1	0	0	0	0	0	0	0	0	0	0
Автопоезд	0	0	0	0	0	0	0	0	0	0	0	0	0	0	0	0
Итого:	49	281	34	5	15	275	36	0	64	46	74	0	23	53	14	0
Пешеходы	Переход №1				Переход №2				Переход №3				Переход №4			
	0				0				0				0			
БЛАНК ОБСЛЕДОВАНИЙ ТРАНСПОРТНЫХ ПОТОКОВ																
Пункт №	ул. Ленина / ул. Калинина				схема узла											
точка №	24															
Дата и время	18.09.2019 утро (09:30-10:00)															
Вид транспорта	Направление движения															
	ул. Ленина								Ул. Калинина							
	в сторону ул. Мухина				В сторону ул. 50 лет Октября				в сторону ул. Краснофлотская				в сторону ул. Октябрьская			
	Поворот направо	Прямо	Поворот налево	Разворот	Поворот направо	Прямо	Поворот налево	Разворот	Поворот направо	Прямо	Поворот налево	Разворот	Поворот направо	Прямо	Поворот налево	Разворот
Велосипеды	0	0	0	0	0	0	0	0	0	0	0	0	0	0	0	0
Мотоциклы	0	0	0	0	0	0	0	0	0	0	0	0	0	0	0	0
Легковые	53	225	35	6	18	241	41	5	73	36	71	1	28	40	20	1
Микроавтобусы	2	3	1	0	0	3	1	0	4	0	2	0	2	1	0	0
Средние автобусы (ПА3)	1	19	0	0	0	20	0	0	0	0	1	0	0	0	0	0
Крупные автобусы	1	3	1	0	0	2	0	0	0	1	0	0	0	1	0	0
Грузовые до 3,5 т	1	6	0	0	1	9	1	0	2	1	0	0	2	1	0	0
Грузовые более 3,5 т	0	0	0	0	1	1	0	0	1	0	0	0	0	1	0	0
Автопоезд	0	0	0	0	0	0	0	0	0	0	0	0	0	0	0	0
Итого:	58	256	37	6	20	276	43	5	80	38	74	1	32	44	20	1
Пешеходы	Переход №1				Переход №2				Переход №3				Переход №4			
	0				0				0				0			

БЛАНК ОБСЛЕДОВАНИЙ ТРАНСПОРТНЫХ ПОТОКОВ																
Пункт №	ул. Ленина / ул. Калинина				схема узла											
точка №	24															
Дата и время	18.09.2019 вечер (16:00-16:30)															
Вид транспорта	Направление движения															
	ул. Ленина								Ул. Калинина							
	в сторону ул. Мухина				В сторону ул. 50 лет Октября				в сторону ул. Краснофлотская				в сторону ул. Октябрьская			
	Поворот направо	Прямо	Поворот налево	Разворот	Поворот направо	Прямо	Поворот налево	Разворот	Поворот направо	Прямо	Поворот налево	Разворот	Поворот направо	Прямо	Поворот налево	Разворот
Велосипеды	0	0	0	0	0	0	0	0	0	0	0	0	0	0	0	0
Мотоциклы	0	0	0	0	0	0	0	0	0	0	0	0	0	0	0	0
Легковые	74	263	55	6	26	258	38	2	72	65	77	1	49	75	23	1
Микроавтобусы	1	5	0	0	0	1	1	0	1	0	2	0	0	1	0	0
Средние автобусы (ПА3)	2	16	0	0	0	15	0	0	0	0	1	0	0	0	0	0
Крупные автобусы	2	2	0	0	0	1	0	0	0	0	0	0	0	0	0	0
Грузовые до 3,5 т	1	1	3	0	0	5	1	0	2	4	2	0	0	1	1	0
Грузовые более 3,5 т	0	0	0	0	0	0	0	0	0	0	0	0	1	1	0	0
Автопоезд	0	0	0	0	0	0	0	0	0	0	0	0	0	0	0	0
Итого:	80	287	58	6	26	280	40	2	75	69	82	1	50	78	24	1
Пешеходы	Переход №1				Переход №2				Переход №3				Переход №4			
	0				0				0				0			

БЛАНК ОБСЛЕДОВАНИЙ ТРАНСПОРТНЫХ ПОТОКОВ																
Пункт №	ул. Ленина / ул. Калинина				схема узла											
точка №	24															
Дата и время	18.09.2019 вечер (16:30-17:00)															
Вид транспорта	Направление движения															
	ул. Ленина								Ул. Калинина							
	в сторону ул. Мухина				В сторону ул. 50 лет Октября				в сторону ул. Краснофлотская				в сторону ул. Октябрьская			
	Поворот направо	Прямо	Поворот налево	Разворот	Поворот направо	Прямо	Поворот налево	Разворот	Поворот направо	Прямо	Поворот налево	Разворот	Поворот направо	Прямо	Поворот налево	Разворот
Велосипеды	0	0	0	0	0	0	0	0	0	0	0	0	0	0	0	0
Мотоциклы	0	0	0	0	0	0	0	0	0	0	0	0	0	0	0	0
Легковые	67	279	58	5	27	287	37	2	62	57	82	0	45	77	29	3
Микроавтобусы	1	1	0	0	0	2	3	0	4	0	1	0	0	0	0	0
Средние автобусы (ПА3)	2	20	0	0	0	21	0	0	0	0	1	0	0	0	0	0
Крупные автобусы	3	1	0	0	0	1	0	0	0	0	1	0	0	0	0	0
Грузовые до 3,5 т	3	2	0	0	0	3	1	0	0	2	0	0	1	3	0	0
Грузовые более 3,5 т	0	0	0	0	0	1	1	0	1	0	0	0	0	0	0	0
Автопоезд	0	0	0	0	0	0	0	0	0	0	0	0	0	0	0	0
Итого:	76	303	58	5	27	315	42	2	67	59	85	0	46	80	29	3
Пешеходы	Переход №1				Переход №2				Переход №3				Переход №4			
	0				0				0				0			

БЛАНК ОБСЛЕДОВАНИЙ ТРАНСПОРТНЫХ ПОТОКОВ																
Пункт №	ул. Ленина / ул. Калинина				схема узла											
точка №	24															
Дата и время	18.09.2019 вечер (17:00-17:30)															
Вид транспорта	Направление движения															
	ул. Ленина								Ул. Калинина							
	в сторону ул. Мухина				В сторону ул. 50 лет Октября				в сторону ул. Краснофлотская				в сторону ул. Октябрьская			
	Поворот направо	Прямо	Поворот налево	Разворот	Поворот направо	Прямо	Поворот налево	Разворот	Поворот направо	Прямо	Поворот налево	Разворот	Поворот направо	Прямо	Поворот налево	Разворот
Велосипеды	0	0	0	0	0	0	0	0	0	0	0	0	0	0	0	0
Мотоциклы	0	0	0	0	0	0	0	0	0	0	0	0	0	0	0	0
Легковые	86	377	57	7	31	373	50	4	61	60	84	2	54	65	25	1
Микроавтобусы	1	3	0	0	0	4	1	0	0	0	0	0	0	0	0	0
Средние автобусы (ПАЗ)	4	20	0	0	0	19	0	0	0	0	1	0	0	0	0	0
Крупные автобусы	3	2	0	0	0	3	0	0	0	0	0	0	0	0	0	0
Грузовые до 3,5 т	0	5	0	0	0	7	1	0	1	0	1	0	0	0	0	0
Грузовые более 3,5 т	0	0	0	0	0	0	1	0	0	0	0	0	0	1	0	0
Автопоезд	0	0	0	0	0	0	0	0	0	0	0	0	0	0	0	0
Итого:	94	407	57	7	31	406	53	4	62	60	86	2	54	66	25	1
Пешеходы	Переход №1				Переход №2				Переход №3				Переход №4			
	0				0				0				0			
БЛАНК ОБСЛЕДОВАНИЙ ТРАНСПОРТНЫХ ПОТОКОВ																
Пункт №	ул. Ленина / ул. Калинина				схема узла											
точка №	24															
Дата и время	18.09.2019 вечер (17:30-18:00)															
Вид транспорта	Направление движения															
	ул. Ленина								Ул. Калинина							
	в сторону ул. Мухина				В сторону ул. 50 лет Октября				в сторону ул. Краснофлотская				в сторону ул. Октябрьская			
	Поворот направо	Прямо	Поворот налево	Разворот	Поворот направо	Прямо	Поворот налево	Разворот	Поворот направо	Прямо	Поворот налево	Разворот	Поворот направо	Прямо	Поворот налево	Разворот
Велосипеды	0	0	0	0	0	0	0	0	0	0	0	0	0	0	0	0
Мотоциклы	0	0	0	0	0	0	0	0	0	0	0	0	0	0	0	0
Легковые	80	334	67	7	24	378	52	2	76	63	86	0	52	71	31	0
Микроавтобусы	0	4	1	0	0	3	1	0	1	0	1	0	1	0	1	0
Средние автобусы (ПАЗ)	2	17	0	0	0	18	0	0	0	0	2	0	0	0	0	0
Крупные автобусы	2	3	1	0	0	0	0	0	0	0	0	0	1	0	0	0
Грузовые до 3,5 т	0	1	0	0	0	1	1	0	2	2	1	0	0	5	0	0
Грузовые более 3,5 т	0	0	0	0	0	0	0	0	0	0	0	0	0	0	0	0
Автопоезд	0	0	0	0	0	0	0	0	0	0	0	0	0	0	0	0
Итого:	84	359	69	7	24	400	54	2	79	65	90	0	54	76	32	0
Пешеходы	Переход №1				Переход №2				Переход №3				Переход №4			
	0				0				0				0			

БЛАНК ОБСЛЕДОВАНИЙ ТРАНСПОРТНЫХ ПОТОКОВ																
Пункт №	ул. Ленина / ул. Калинина				схема узла											
точка №	24															
Дата и время	18.09.2019 вечер (18:00-18:30)															
Вид транспорта	Направление движения															
	ул. Ленина								Ул. Калинина							
	в сторону ул. Мухина				В сторону ул. 50 лет Октября				в сторону ул. Краснофлотская				в сторону ул. Октябрьская			
	Поворот направо	Прямо	Поворот налево	Разворот	Поворот направо	Прямо	Поворот налево	Разворот	Поворот направо	Прямо	Поворот налево	Разворот	Поворот направо	Прямо	Поворот налево	Разворот
Велосипеды	0	0	0	0	0	0	0	0	0	0	0	0	0	0	0	0
Мотоциклы	0	0	0	0	0	0	0	0	0	0	0	0	0	0	0	0
Легковые	125	419	77	10	39	379	57	0	81	72	99	5	73	83	18	0
Микроавтобусы	0	1	2	0	0	0	1	0	3	0	0	0	0	1	0	0
Средние автобусы (ПА3)	0	16	0	0	0	19	0	0	0	0	1	0	0	0	0	0
Крупные автобусы	3	0	0	0	0	3	0	0	0	1	1	0	1	0	0	0
Грузовые до 3,5 т	0	6	1	0	1	6	2	0	2	0	0	0	0	0	0	0
Грузовые более 3,5 т	1	0	0	0	0	0	0	0	0	0	0	0	0	0	0	0
Автопоезд	0	0	0	0	0	0	0	0	0	0	0	0	0	0	0	0
Итого:	129	442	80	10	40	407	60	0	86	73	101	5	74	84	18	0
Пешеходы	Переход №1				Переход №2				Переход №3				Переход №4			
	0				0				0				0			
БЛАНК ОБСЛЕДОВАНИЙ ТРАНСПОРТНЫХ ПОТОКОВ																
Пункт №	ул. Ленина / ул. Калинина				схема узла											
точка №	24															
Дата и время	18.09.2019 вечер (18:30-19:00)															
Вид транспорта	Направление движения															
	ул. Ленина								Ул. Калинина							
	в сторону ул. Мухина				В сторону ул. 50 лет Октября				в сторону ул. Краснофлотская				в сторону ул. Октябрьская			
	Поворот направо	Прямо	Поворот налево	Разворот	Поворот направо	Прямо	Поворот налево	Разворот	Поворот направо	Прямо	Поворот налево	Разворот	Поворот направо	Прямо	Поворот налево	Разворот
Велосипеды	0	0	0	0	0	0	0	0	0	0	0	0	0	0	0	0
Мотоциклы	0	0	0	0	0	0	0	0	0	0	0	0	0	0	0	0
Легковые	84	303	60	5	30	338	49	3	71	57	81	1	62	65	31	0
Микроавтобусы	1	0	0	0	0	1	1	0	2	0	0	0	1	0	2	0
Средние автобусы (ПА3)	3	20	0	0	0	15	0	0	0	0	1	0	0	0	0	0
Крупные автобусы	1	1	1	0	0	0	0	0	0	0	0	0	1	0	0	0
Грузовые до 3,5 т	2	3	0	0	0	5	3	0	0	1	0	0	2	2	0	0
Грузовые более 3,5 т	0	1	0	0	0	0	0	0	0	0	0	0	0	0	0	0
Автопоезд	0	0	0	0	0	0	0	0	0	0	0	0	0	0	0	0
Итого:	91	328	61	5	30	359	53	3	73	58	82	1	66	67	33	0
Пешеходы	Переход №1				Переход №2				Переход №3				Переход №4			
	0				0				0				0			

25. Пересечение ул. Ленина и ул. 50 лет Октября

К перекрестку

В сторону ул. Театральная

В сторону ул. Калинина

БЛАНК ОБСЛЕДОВАНИЙ ТРАНСПОРТНЫХ ПОТОКОВ															
Пункт №	Ул. Ленина / Ул. 50 лет Октября				схема узла										
точка №	25														
Дата и время	17.09.2019 утро (07.00-07.30)														
Вид транспорта	Направление движения														
	по ул. Ленина								по ул. 50 лет Октября						
	в сторону ул. Калинина				в сторону ул. Театральная				к перекрестку				в сторону ул. Горького		
	Поворот направо	Прямо		Разворот		Прямо	Поворот налево	Разворот	Поворот направо		Поворот налево	Разворот			
Велосипеды	0	0		0		0	0	0	0		0	0			
Мотоциклы	0	0		0		0	0	0	0		0	0			
Легковые	8	137		0		133	11	0	6		8	0			
Микроавтобусы	2	1		0		1	4	0	5		3	0			
Средние автобусы (ПА3)	8	9		0		8	10	0	11		11	0			
Крупные автобусы	2	1		0		1	1	0	4		0	0			
Грузовые до 3,5 т	0	1		0		1	0	0	0		0	0			
Грузовые более до 3,5 т	0	0		0		3	0	0	0		0	0			
Автопоезд	0	0		0		0	0	0	0		0	0			
Итого:	20	149		0		147	26	0	26		22	0			
Пешеходы															

БЛАНК ОБСЛЕДОВАНИЙ ТРАНСПОРТНЫХ ПОТОКОВ															
Пункт №	Ул. Ленина / Ул. 50 лет Октября				схема узла										
точка №	25														
Дата и время	17.09.2019 утро (07.30-08.00)														
Вид транспорта	Направление движения														
	по ул. Ленина								по ул. 50 лет Октября						
	в сторону ул. Калинина				в сторону ул. Театральная				к перекрестку				в сторону ул. Горького		
	Поворот направо	Прямо		Разворот		Прямо	Поворот налево	Разворот	Поворот направо		Поворот налево	Разворот			
Велосипеды	0	0		0		1	0	0	0		0	0			
Мотоциклы	0	0		0		0	0	0	0		0	0			
Легковые	30	565		0		512	23	0	33		48	0			
Микроавтобусы	7	0		0		2	5	0	2		4	0			
Средние автобусы (ПА3)	9	6		0		4	10	0	11		11	0			
Крупные автобусы	0	1		0		1	1	0	3		0	0			
Грузовые до 3,5 т	0	2		0		6	0	0	0		0	0			
Грузовые более до 3,5 т	0	0		0		0	0	0	0		0	0			
Автопоезд	0	0		0		0	0	0	0		0	0			
Итого:	46	574		0		526	39	0	49		63	0			
Пешеходы															

БЛАНК ОБСЛЕДОВАНИЙ ТРАНСПОРТНЫХ ПОТОКОВ															
Пункт №	Ул. Ленина / Ул. 50 лет Октября				схема узла										
точка №	25														
Дата и время	17.09.2019 утро (08.00-08.30)														
Вид транспорта	Направление движения														
	по ул. Ленина								по ул. 50 лет Октября						
	в сторону ул. Калинина				в сторону ул. Театральная				к перекрестку				в сторону ул. Горького		
	Поворот направо	Прямо		Разворот		Прямо	Поворот налево	Разворот	Поворот направо		Поворот налево	Разворот			
Велосипеды	0	1		0		0	1	0	0		1	0			
Мотоциклы	0	0		0		0	0	0	0		0	0			
Легковые	81	532		1		369	30	1	37		42	0			
Микроавтобусы	2	1		0		5	5	0	5		4	0			
Средние автобусы (ПАЗ)	13	8		0		4	12	0	12		11	0			
Крупные автобусы	3	0		0		0	0	0	2		0	0			
Грузовые до 3,5 т	1	4		0		5	1	0	0		0	0			
Грузовые более до 3,5 т	0	0		0		0	0	0	0		0	0			
Автопоезд	0	0		0		0	0	0	0		0	0			
Итого:	100	546		1		383	49	1	56		58	0			
Пешеходы															

БЛАНК ОБСЛЕДОВАНИЙ ТРАНСПОРТНЫХ ПОТОКОВ															
Пункт №	Ул. Ленина / Ул. 50 лет Октября				схема узла										
точка №	25														
Дата и время	17.09.2019 утро (08.30-09.00)														
Вид транспорта	Направление движения														
	по ул. Ленина								по ул. 50 лет Октября						
	в сторону ул. Калинина				в сторону ул. Театральная				к перекрестку				в сторону ул. Горького		
	Поворот направо	Прямо		Разворот		Прямо	Поворот налево	Разворот	Поворот направо		Поворот налево	Разворот			
Велосипеды	0	0		0		0	1	0	0		0	0			
Мотоциклы	0	0		0		0	0	0	0		0	0			
Легковые	72	447		3		400	50	2	42		36	2			
Микроавтобусы	5	6		0		6	3	0	5		6	0			
Средние автобусы (ПА3)	9	7		0		10	8	0	11		14	0			
Крупные автобусы	0	0		0		1	0	0	2		1	0			
Грузовые до 3,5 т	3	1		0		4	1	0	4		0	0			
Грузовые более до 3,5 т	0	1		0		0	0	0	0		0	0			
Автопоезд	0	0		0		0	0	0	0		0	0			
Итого:	89	462		3		421	63	2	64		57	2			
Пешеходы															

БЛАНК ОБСЛЕДОВАНИЙ ТРАНСПОРТНЫХ ПОТОКОВ															
Пункт №	Ул. Ленина / Ул. 50 лет Октября				схема узла										
точка №	25														
Дата и время	17.09.2019 утро (09.00-09.30)														
Вид транспорта	Направление движения														
	по ул. Ленина								по ул. 50 лет Октября						
	в сторону ул. Калинина				в сторону ул. Театральная				к перекрестку				в сторону ул. Горького		
	Поворот направо	Прямо		Разворот		Прямо	Поворот налево	Разворот	Поворот направо		Поворот налево	Разворот			
Велосипеды	0	0		0		0	0	0	0		0	0			
Мотоциклы	0	0		0		0	0	0	0		0	0			
Легковые	51	331		1		281	42	4	43		28	1			
Микроавтобусы	3	3		0		8	6	0	4		3	0			
Средние автобусы (ПА3)	9	7		0		7	10	0	10		10	0			
Крупные автобусы	2	2		0		1	0	0	3		1	0			
Грузовые до 3,5 т	0	6		0		3	2	0	0		0	0			
Грузовые более до 3,5 т	0	1		0		0	0	0	0		1	0			
Автопоезд	0	0		0		0	0	0	0		0	0			
Итого:	65	350		1		300	60	4	60		43	1			
Пешеходы															

БЛАНК ОБСЛЕДОВАНИЙ ТРАНСПОРТНЫХ ПОТОКОВ															
Пункт №	Ул. Ленина / Ул. 50 лет Октября				схема узла										
точка №	25														
Дата и время	17.09.2019 утро (09.30-10.00)														
Вид транспорта	Направление движения														
	по ул. Ленина								по ул. 50 лет Октября						
	в сторону ул. Калинина				в сторону ул. Театральная				к перекрестку				в сторону ул. Горького		
	Поворот направо	Прямо		Разворот		Прямо	Поворот налево	Разворот	Поворот направо		Поворот налево	Разворот			
Велосипеды	0	0		0		1	0	0	0		0	0			
Мотоциклы	0	0		0		0	0	0	0		0	0			
Легковые	45	319		1		274	35	4	56		43	1			
Микроавтобусы	5	8		0		8	4	0	2		5	0			
Средние автобусы (ПА3)	10	6		0		7	10	0	11		7	0			
Крупные автобусы	1	3		0		1	1	0	3		0	0			
Грузовые до 3,5 т	0	5		0		2	1	0	0		1	1			
Грузовые более до 3,5 т	0	0		0		1	0	0	0		0	0			
Автопоезд	0	0		0		0	0	0	0		0	0			
Итого:	61	341		1		294	51	4	72		56	2			
Пешеходы															

БЛАНК ОБСЛЕДОВАНИЙ ТРАНСПОРТНЫХ ПОТОКОВ															
Пункт №	Ул. Ленина / Ул. 50 лет Октября				схема узла										
точка №	25														
Дата и время	17.09.2019 вечер (16.00-16.30)														
Вид транспорта	Направление движения														
	по ул. Ленина								по ул. 50 лет Октября						
	в сторону ул. Калинина				в сторону ул. Театральная				к перекрестку				в сторону ул. Горького		
	Поворот направо	Прямо		Разворот		Прямо	Поворот налево	Разворот	Поворот направо		Поворот налево	Разворот			
Велосипеды	0	0		0		0	0	0	0		0	0			
Мотоциклы	0	0		0		0	0	0	0		0	0			
Легковые	56	316		1		346	51	0	74		47	1			
Микроавтобусы	4	6		0		8	5	0	4		5	0			
Средние автобусы (ПА3)	8	6		0		8	12	0	9		9	0			
Крупные автобусы	2	1		0		0	0	0	2		0	0			
Грузовые до 3,5 т	0	0		0		5	0	0	0		1	0			
Грузовые более до 3,5 т	0	0		0		0	0	0	0		0	0			
Автопоезд	0	0		0		0	0	0	0		0	0			
Итого:	70	329		1		367	68	0	89		62	1			
Пешеходы															

БЛАНК ОБСЛЕДОВАНИЙ ТРАНСПОРТНЫХ ПОТОКОВ															
Пункт №	Ул. Ленина / Ул. 50 лет Октября				схема узла										
точка №	25														
Дата и время	17.09.2019 вечер (16.30-17.00)														
Вид транспорта	Направление движения														
	по ул. Ленина								по ул. 50 лет Октября						
	в сторону ул. Калинина				в сторону ул. Театральная				к перекрестку				в сторону ул. Горького		
	Поворот направо	Прямо		Разворот		Прямо	Поворот налево	Разворот	Поворот направо		Поворот налево	Разворот			
Велосипеды	0	0		0		0	0	0	0		0	0			
Мотоциклы	0	0		0		0	0	0	0		0	0			
Легковые	54	373		2		351	57	0	55		54	2			
Микроавтобусы	6	2		0		3	5	0	5		4	0			
Средние автобусы (ПА3)	6	4		0		5	9	0	14		12	0			
Крупные автобусы	1	0		0		0	0	0	2		0	0			
Грузовые до 3,5 т	1	0		0		2	0	0	0		1	0			
Грузовые более до 3,5 т	0	0		0		1	0	0	0		0	0			
Автопоезд	0	0		0		0	0	0	0		0	0			
Итого:	68	379		2		362	71	0	76		71	2			
Пешеходы															

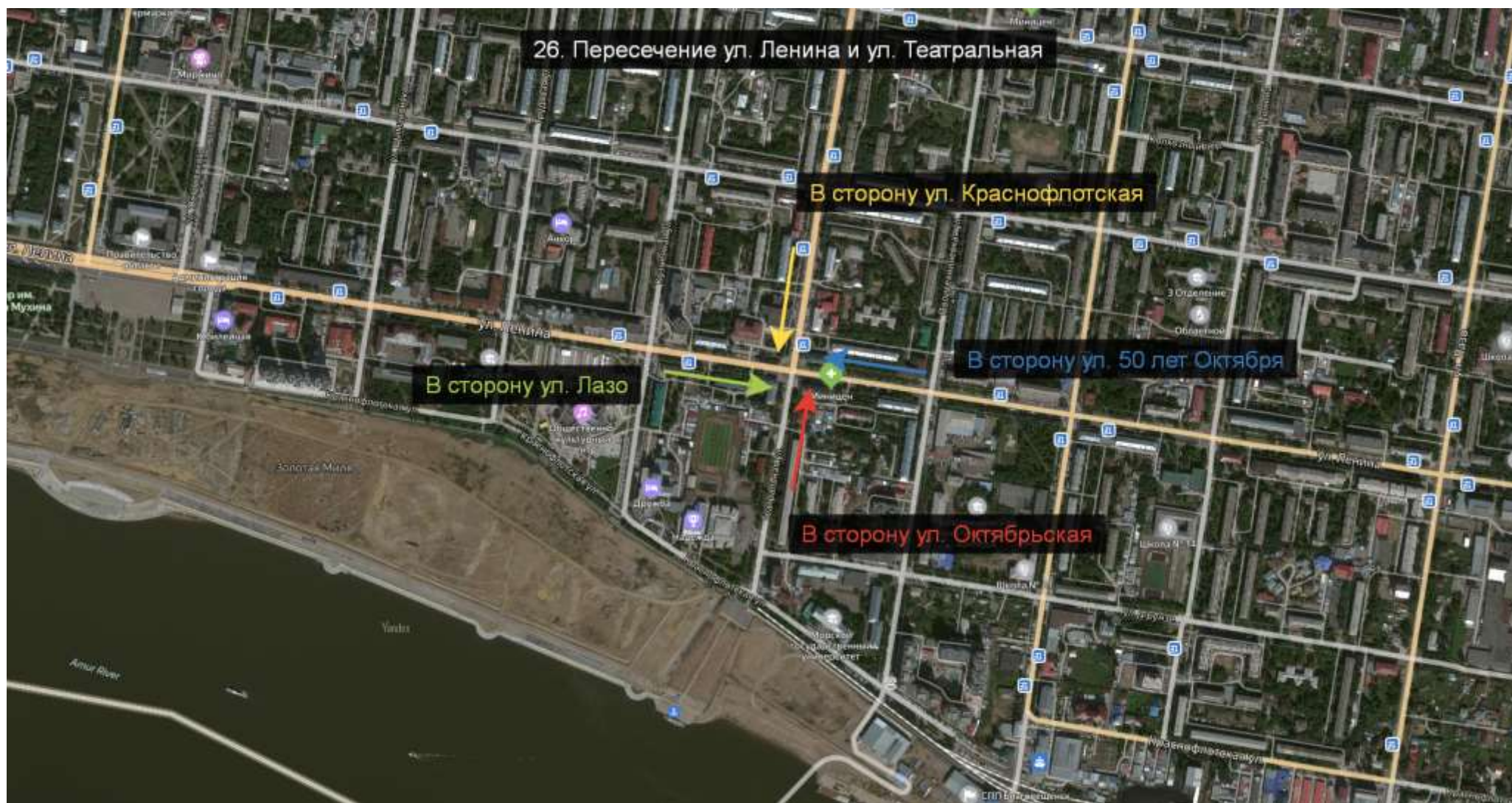
БЛАНК ОБСЛЕДОВАНИЙ ТРАНСПОРТНЫХ ПОТОКОВ															
Пункт №	Ул. Ленина / Ул. 50 лет Октября				схема узла										
точка №	25														
Дата и время	17.09.2019 вечер (17.00-17.30)														
Вид транспорта	Направление движения														
	по ул. Ленина								по ул. 50 лет Октября						
	в сторону ул. Калинина				в сторону ул. Театральная				к перекрестку				в сторону ул. Горького		
	Поворот направо	Прямо		Разворот		Прямо	Поворот налево	Разворот	Поворот направо		Поворот налево	Разворот			
Велосипеды	0	0		0		0	0	0	0		0	0			
Мотоциклы	0	0		0		0	0	0	0		0	0			
Легковые	62	457		2		486	58	1	84		60	4			
Микроавтобусы	4	4		0		1	2	0	4		3	0			
Средние автобусы (ПАЗ)	12	9		0		6	9	0	10		9	0			
Крупные автобусы	0	0		0		3	0	0	2		1	0			
Грузовые до 3,5 т	0	2		0		2	0	0	0		0	0			
Грузовые более до 3,5 т	0	0		0		0	0	0	0		0	0			
Автопоезд	0	0		0		0	0	0	0		0	0			
Итого:	78	472		2		498	69	1	100		73	4			
Пешеходы															

БЛАНК ОБСЛЕДОВАНИЙ ТРАНСПОРТНЫХ ПОТОКОВ															
Пункт №	Ул. Ленина / Ул. 50 лет Октября				схема узла										
точка №	25														
Дата и время	17.09.2019 вечер (17.30-18.00)														
Вид транспорта	Направление движения														
	по ул. Ленина								по ул. 50 лет Октября						
	в сторону ул. Калинина				в сторону ул. Театральная				к перекрестку				в сторону ул. Горького		
	Поворот направо	Прямо		Разворот		Прямо	Поворот налево	Разворот	Поворот направо		Поворот налево	Разворот			
Велосипеды	0	0		0		0	1	0	0		0	0			
Мотоциклы	0	0		0		0	0	0	0		0	0			
Легковые	75	483		1		511	46	2	65		73	1			
Микроавтобусы	4	4		0		1	5	0	3		4	0			
Средние автобусы (ПА3)	9	6		0		10	10	0	8		10	0			
Крупные автобусы	1	0		0		1	0	0	4		0	0			
Грузовые до 3,5 т	0	1		0		2	0	0	0		0	0			
Грузовые более до 3,5 т	0	0		0		0	0	0	0		0	0			
Автопоезд	0	0		0		0	0	0	0		0	0			
Итого:	89	494		1		525	62	2	80		87	1			
Пешеходы															

БЛАНК ОБСЛЕДОВАНИЙ ТРАНСПОРТНЫХ ПОТОКОВ															
Пункт №	Ул. Ленина / Ул. 50 лет Октября				схема узла										
точка №	25														
Дата и время	17.09.2019 вечер (18.00-18.30)														
Вид транспорта	Направление движения														
	по ул. Ленина								по ул. 50 лет Октября						
	в сторону ул. Калинина				в сторону ул. Театральная				к перекрестку				в сторону ул. Горького		
	Поворот направо	Прямо		Разворот		Прямо	Поворот налево	Разворот	Поворот направо		Поворот налево	Разворот			
Велосипеды	0	0		0		2	1	0	0		0	0			
Мотоциклы	0	0		0		0	0	0	0		0	0			
Легковые	80	533		0		509	52	4	77		72	1			
Микроавтобусы	4	3		0		1	4	0	3		4	0			
Средние автобусы (ПА3)	7	9		0		7	8	0	10		10	0			
Крупные автобусы	0	0		0		0	1	0	2		0	0			
Грузовые до 3,5 т	1	1		0		1	1	0	1		0	0			
Грузовые более до 3,5 т	0	1		0		0	0	0	0		0	0			
Автопоезд	0	0		0		0	0	0	0		0	0			
Итого:	92	547		0		520	67	4	93		86	1			
Пешеходы															

БЛАНК ОБСЛЕДОВАНИЙ ТРАНСПОРТНЫХ ПОТОКОВ															
Пункт №	Ул. Ленина / Ул. 50 лет Октября				схема узла										
точка №	25														
Дата и время	17.09.2019 вечер (18.30-19.00)														
Вид транспорта	Направление движения														
	по ул. Ленина								по ул. 50 лет Октября						
	в сторону ул. Калинина				в сторону ул. Театральная				к перекрестку				в сторону ул. Горького		
	Поворот направо	Прямо		Разворот		Прямо	Поворот налево	Разворот	Поворот направо		Поворот налево	Разворот			
Велосипеды	0	0		0		0	0	0	0		0	0			
Мотоциклы	0	0		0		0	0	0	0		0	0			
Легковые	59	437		1		432	50	2	67		0	1			
Микроавтобусы	0	1		0		2	2	0	2		0	0			
Средние автобусы (ПА3)	8	7		0		6	7	0	11		0	0			
Крупные автобусы	1	1		0		1	0	0	3		0	0			
Грузовые до 3,5 т	1	3		0		6	1	0	0		0	0			
Грузовые более до 3,5 т	0	1		0		0	0	0	0		0	0			
Автопоезд	0	0		0		0	0	0	0		0	0			
Итого:	69	450		1		447	60	2	83		0	1			
Пешеходы															

26. Пересечение ул. Ленина и ул. Театральная



БЛАНК ОБСЛЕДОВАНИЙ ТРАНСПОРТНЫХ ПОТОКОВ																
Пункт №	ул. Ленина / ул. Театральная				схема узла											
точка №	26															
Дата и время	18.09.2019 утро (07:00-07:30)															
Вид транспорта	Направление движения															
	ул. Ленина								Ул. Театральная							
	в сторону ул. Лазо				В сторону ул. 50 лет Октября				в сторону ул. Октябрьская				в сторону ул. Краснофлотская			
	Поворот направо	Прямо	Поворот налево	Разворот	Поворот направо	Прямо	Поворот налево	Разворот	Поворот направо	Прямо	Поворот налево	Разворот	Поворот направо	Прямо	Поворот налево	Разворот
Велосипеды	0	0	0	0	0	0	0	0	0	0	0	0	0	0	0	0
Мотоциклы	0	1	0	0	0	0	0	0	0	0	0	0	0	0	0	0
Легковые	18	73	15	0	22	101	1	0	4	39	20	0	16	36	22	0
Микроавтобусы	0	5	0	0	1	5	0	0	0	0	0	0	0	1	0	0
Средние автобусы (ПАЗ)	0	18	0	0	1	18	0	0	0	0	0	0	2	0	0	0
Крупные автобусы	0	0	0	0	3	2	0	0	0	1	0	0	0	0	0	0
Грузовые до 3,5 т	1	2	1	0	0	2	0	0	0	0	0	0	0	0	0	0
Грузовые более 3,5 т	0	1	0	0	0	0	0	0	1	0	0	0	0	0	0	0
Автопоезд	0	0	0	0	0	0	0	0	0	0	0	0	0	0	0	0
Итого:	19	100	16	0	27	128	1	0	5	40	20	0	18	37	22	0
Пешеходы	Переход №1				Переход №2				Переход №3				Переход №4			
	0				0				0				0			
БЛАНК ОБСЛЕДОВАНИЙ ТРАНСПОРТНЫХ ПОТОКОВ																
Пункт №	ул. Ленина / ул. Театральная				схема узла											
точка №	26															
Дата и время	18.09.2019 утро (07:30-08:00)															
Вид транспорта	Направление движения															
	ул. Ленина								Ул. Театральная							
	в сторону ул. Лазо				В сторону ул. 50 лет Октября				в сторону ул. Октябрьская				в сторону ул. Краснофлотская			
	Поворот направо	Прямо	Поворот налево	Разворот	Поворот направо	Прямо	Поворот налево	Разворот	Поворот направо	Прямо	Поворот налево	Разворот	Поворот направо	Прямо	Поворот налево	Разворот
Велосипеды	0	0	0	0	0	0	0	0	0	0	0	0	0	0	0	0
Мотоциклы	0	0	0	0	0	0	0	0	0	0	0	0	0	0	0	0
Легковые	61	353	41	1	63	408	12	0	6	96	56	0	57	129	81	0
Микроавтобусы	0	2	0	0	3	6	0	0	0	0	1	0	0	0	2	0
Средние автобусы (ПАЗ)	0	18	1	0	0	14	0	0	0	0	0	0	1	1	0	0
Крупные автобусы	0	1	0	0	0	1	0	0	0	0	0	0	0	0	0	0
Грузовые до 3,5 т	1	4	0	0	0	1	1	0	0	3	1	0	3	6	2	0
Грузовые более 3,5 т	0	0	2	0	0	0	0	0	0	1	0	0	0	1	0	0
Автопоезд	0	0	0	0	0	0	0	0	0	0	0	0	0	0	0	0
Итого:	62	378	44	1	66	430	13	0	6	100	58	0	61	137	85	0
Пешеходы	Переход №1				Переход №2				Переход №3				Переход №4			
	0				0				0				0			

БЛАНК ОБСЛЕДОВАНИЙ ТРАНСПОРТНЫХ ПОТОКОВ																
Пункт №	ул. Ленина / ул. Театральная				схема узла											
точка №	26															
Дата и время	18.09.2019 утро (08:00-08:30)															
Вид транспорта	Направление движения															
	ул. Ленина								Ул. Театральная							
	в сторону ул. Лазо				В сторону ул. 50 лет Октября				в сторону ул. Октябрьская				в сторону ул. Краснофлотская			
	Поворот направо	Прямо	Поворот налево	Разворот	Поворот направо	Прямо	Поворот налево	Разворот	Поворот направо	Прямо	Поворот налево	Разворот	Поворот направо	Прямо	Поворот налево	Разворот
Велосипеды	0	0	0	0	0	0	0	0	0	0	0	0	0	0	0	0
Мотоциклы	0	0	0	0	0	0	0	0	0	0	0	0	0	0	0	0
Легковые	45	297	45	6	11	396	11	0	15	92	57	0	68	89	71	2
Микроавтобусы	0	8	2	0	0	1	0	0	0	0	1	0	1	1	1	0
Средние автобусы (ПА3)	0	17	2	0	0	20	0	0	0	0	0	0	2	0	0	0
Крупные автобусы	0	0	0	0	0	1	0	0	0	0	0	0	0	1	0	0
Грузовые до 3,5 т	0	2	0	0	1	7	1	0	1	3	0	0	0	1	3	0
Грузовые более 3,5 т	0	0	1	0	0	0	0	0	1	0	0	0	0	0	0	0
Автопоезд	0	0	0	0	0	0	0	0	0	0	0	0	0	0	1	0
Итого:	45	324	50	6	12	425	12	0	17	95	58	0	71	92	76	2
Пешеходы	Переход №1				Переход №2				Переход №3				Переход №4			
	0				0				0				0			
БЛАНК ОБСЛЕДОВАНИЙ ТРАНСПОРТНЫХ ПОТОКОВ																
Пункт №	ул. Ленина / ул. Театральная				схема узла											
точка №	26															
Дата и время	18.09.2019 утро (08:30-09:00)															
Вид транспорта	Направление движения															
	ул. Ленина								Ул. Театральная							
	в сторону ул. Лазо				В сторону ул. 50 лет Октября				в сторону ул. Октябрьская				в сторону ул. Краснофлотская			
	Поворот направо	Прямо	Поворот налево	Разворот	Поворот направо	Прямо	Поворот налево	Разворот	Поворот направо	Прямо	Поворот налево	Разворот	Поворот направо	Прямо	Поворот налево	Разворот
Велосипеды	0	0	0	0	0	0	0	0	0	0	0	0	0	0	0	0
Мотоциклы	0	0	0	0	0	0	0	0	0	0	0	0	0	0	0	0
Легковые	33	216	41	5	45	306	6	1	9	59	46	0	115	52	49	1
Микроавтобусы	0	6	2	0	0	10	0	0	0	0	1	0	2	0	0	0
Средние автобусы (ПА3)	0	21	1	0	0	13	0	0	0	0	0	0	2	0	0	0
Крупные автобусы	0	2	0	0	0	2	0	0	0	0	0	0	0	0	0	0
Грузовые до 3,5 т	1	5	2	0	3	6	0	0	2	2	0	0	0	1	2	0
Грузовые более 3,5 т	0	0	0	0	0	1	0	0	0	0	0	0	0	2	0	0
Автопоезд	0	0	0	0	0	0	0	0	0	0	0	0	0	0	0	0
Итого:	34	250	46	5	48	338	6	1	11	61	47	0	119	55	51	1
Пешеходы	Переход №1				Переход №2				Переход №3				Переход №4			
	0				0				0				0			

БЛАНК ОБСЛЕДОВАНИЙ ТРАНСПОРТНЫХ ПОТОКОВ																
Пункт №	ул. Ленина / ул. Театральная				схема узла											
точка №	26															
Дата и время	18.09.2019 утро (09:00-09:30)															
Вид транспорта	Направление движения															
	ул. Ленина								Ул. Театральная							
	в сторону ул. Лазо				В сторону ул. 50 лет Октября				в сторону ул. Октябрьская				в сторону ул. Краснофлотская			
	Поворот направо	Прямо	Поворот налево	Разворот	Поворот направо	Прямо	Поворот налево	Разворот	Поворот направо	Прямо	Поворот налево	Разворот	Поворот направо	Прямо	Поворот налево	Разворот
Велосипеды	0	0	0	0	0	0	0	0	0	0	0	0	0	0	0	0
Мотоциклы	0	0	0	0	0	0	0	0	0	0	0	0	0	0	0	0
Легковые	23	198	44	0	53	238	10	0	3	56	30	0	52	50	46	1
Микроавтобусы	0	5	1	0	2	4	0	0	0	0	0	0	0	0	0	0
Средние автобусы (ПА3)	0	19	1	0	0	18	0	0	0	0	0	0	2	0	1	0
Крупные автобусы	0	1	0	0	0	1	0	0	0	0	0	0	0	1	0	0
Грузовые до 3,5 т	0	3	1	0	3	3	0	0	0	4	0	0	1	3	0	0
Грузовые более 3,5 т	0	0	0	0	1	0	3	0	2	0	0	0	1	2	1	0
Автопоезд	0	0	0	0	0	0	0	0	0	0	0	0	0	0	0	0
Итого:	23	226	47	0	59	264	13	0	5	60	30	0	56	56	48	1
Пешеходы	Переход №1				Переход №2				Переход №3				Переход №4			
	0				0				0				0			
БЛАНК ОБСЛЕДОВАНИЙ ТРАНСПОРТНЫХ ПОТОКОВ																
Пункт №	ул. Ленина / ул. Театральная				схема узла											
точка №	26															
Дата и время	18.09.2019 утро (09:30-10:00)															
Вид транспорта	Направление движения															
	ул. Ленина								Ул. Театральная							
	в сторону ул. Лазо				В сторону ул. 50 лет Октября				в сторону ул. Октябрьская				в сторону ул. Краснофлотская			
	Поворот направо	Прямо	Поворот налево	Разворот	Поворот направо	Прямо	Поворот налево	Разворот	Поворот направо	Прямо	Поворот налево	Разворот	Поворот направо	Прямо	Поворот налево	Разворот
Велосипеды	0	0	0	0	0	0	0	0	0	0	0	0	0	0	0	0
Мотоциклы	0	0	0	0	0	0	0	0	0	0	0	0	0	0	0	0
Легковые	29	176	56	5	32	216	4	2	10	52	27	0	56	52	65	2
Микроавтобусы	1	6	0	0	0	7	0	0	0	1	0	0	1	2	0	0
Средние автобусы (ПА3)	0	15	1	0	0	15	0	0	0	0	0	0	1	0	0	0
Крупные автобусы	0	0	0	0	0	1	0	0	0	0	0	0	1	0	0	0
Грузовые до 3,5 т	1	3	1	0	6	6	1	0	4	3	1	0	1	5	4	0
Грузовые более 3,5 т	0	1	1	0	0	0	0	0	0	4	0	0	0	0	0	0
Автопоезд	0	0	0	0	0	0	0	0	0	0	0	0	0	0	0	0
Итого:	31	201	59	5	38	245	5	2	14	60	28	0	60	59	69	2
Пешеходы	Переход №1				Переход №2				Переход №3				Переход №4			
	0				0				0				0			

БЛАНК ОБСЛЕДОВАНИЙ ТРАНСПОРТНЫХ ПОТОКОВ																
Пункт №	ул. Ленина / ул. Театральная				схема узла											
точка №	26															
Дата и время	18.09.2019 утро (16:00-16:30)															
Вид транспорта	Направление движения															
	ул. Ленина								Ул. Театральная							
	в сторону ул. Лазо				В сторону ул. 50 лет Октября				в сторону ул. Октябрьская				в сторону ул. Краснофлотская			
	Поворот направо	Прямо	Поворот налево	Разворот	Поворот направо	Прямо	Поворот налево	Разворот	Поворот направо	Прямо	Поворот налево	Разворот	Поворот направо	Прямо	Поворот налево	Разворот
Велосипеды	0	0	0	0	0	0	0	0	0	0	0	0	0	0	0	0
Мотоциклы	0	0	0	0	0	0	0	0	0	0	0	0	0	0	1	0
Легковые	34	263	48	2	34	217	7	2	10	45	37	0	58	46	50	0
Микроавтобусы	0	7	0	0	0	6	0	0	0	0	0	0	0	0	0	0
Средние автобусы (ПАЗ)	0	15	1	0	0	17	0	0	0	0	0	0	1	0	0	0
Крупные автобусы	0	0	0	0	0	1	0	0	0	0	0	0	0	0	0	0
Грузовые до 3,5 т	1	8	0	0	3	6	0	0	0	4	0	0	1	6	3	0
Грузовые более 3,5 т	0	1	0	0	0	0	0	0	1	1	0	0	1	0	0	0
Автопоезд	0	0	0	0	0	0	0	0	0	0	0	0	0	0	0	0
Итого:	35	294	49	2	37	247	7	2	11	50	37	0	61	52	54	0
Пешеходы	Переход №1				Переход №2				Переход №3				Переход №4			
	0				0				0				0			

БЛАНК ОБСЛЕДОВАНИЙ ТРАНСПОРТНЫХ ПОТОКОВ																
Пункт №	ул. Ленина / ул. Театральная				схема узла											
точка №	26															
Дата и время	18.09.2019 вечер (16:30-17:00)															
Вид транспорта	Направление движения															
	ул. Ленина								Ул. Театральная							
	в сторону ул. Лазо				В сторону ул. 50 лет Октября				в сторону ул. Октябрьская				в сторону ул. Краснофлотская			
	Поворот направо	Прямо	Поворот налево	Разворот	Поворот направо	Прямо	Поворот налево	Разворот	Поворот направо	Прямо	Поворот налево	Разворот	Поворот направо	Прямо	Поворот налево	Разворот
Велосипеды	0	0	0	0	0	0	0	0	0	0	0	0	0	0	0	0
Мотоциклы	0	0	0	0	0	0	0	0	0	0	0	0	0	0	0	0
Легковые	32	250	38	4	34	265	10	3	8	51	40	0	61	55	60	1
Микроавтобусы	0	3	0	0	0	9	0	0	1	0	0	0	0	1	0	0
Средние автобусы (ПАЗ)	0	17	2	0	0	11	0	0	0	0	0	0	0	0	0	0
Крупные автобусы	0	0	0	0	0	0	0	0	0	0	0	0	0	0	0	0
Грузовые до 3,5 т	0	4	0	0	0	2	0	0	0	4	1	0	0	3	1	0
Грузовые более 3,5 т	0	0	0	0	0	0	0	0	0	0	0	0	0	2	0	0
Автопоезд	0	0	0	0	0	0	0	0	0	0	0	0	0	0	0	0
Итого:	32	274	40	4	34	287	10	3	9	55	41	0	61	61	61	1
Пешеходы	Переход №1				Переход №2				Переход №3				Переход №4			
	0				0				0				0			

БЛАНК ОБСЛЕДОВАНИЙ ТРАНСПОРТНЫХ ПОТОКОВ																
Пункт №	ул. Ленина / ул. Театральная				схема узла											
точка №	26															
Дата и время	18.09.2019 вечер (17:00-17:30)															
Вид транспорта	Направление движения															
	ул. Ленина								Ул. Театральная							
	в сторону ул. Лазо				В сторону ул. 50 лет Октября				в сторону ул. Октябрьская				в сторону ул. Краснофлотская			
	Поворот направо	Прямо	Поворот налево	Разворот	Поворот направо	Прямо	Поворот налево	Разворот	Поворот направо	Прямо	Поворот налево	Разворот	Поворот направо	Прямо	Поворот налево	Разворот
Велосипеды	0	0	0	0	0	0	0	0	0	0	0	0	0	0	0	0
Мотоциклы	0	0	0	0	0	0	0	0	0	0	0	0	0	0	0	0
Легковые	56	365	39	5	19	326	48	2	12	64	64	0	53	80	74	2
Микроавтобусы	0	7	1	0	0	7	0	0	0	0	0	0	0	1	0	0
Средние автобусы (ПАЗ)	0	14	1	0	0	20	0	0	0	0	0	0	2	0	0	0
Крупные автобусы	0	1	0	0	0	0	1	0	0	0	0	0	0	0	0	0
Грузовые до 3,5 т	1	1	0	0	0	1	0	0	0	0	0	0	0	2	2	0
Грузовые более 3,5 т	0	0	0	0	0	0	0	0	0	2	0	0	0	2	0	0
Автопоезд	0	0	0	0	0	0	0	0	0	1	0	0	0	0	0	0
Итого:	57	388	41	5	19	354	49	2	12	67	64	0	55	85	76	2
Пешеходы	Переход №1				Переход №2				Переход №3				Переход №4			
	0				0				0				0			
БЛАНК ОБСЛЕДОВАНИЙ ТРАНСПОРТНЫХ ПОТОКОВ																
Пункт №	ул. Ленина / ул. Театральная				схема узла											
точка №	26															
Дата и время	18.09.2019 вечер (17:30-18:00)															
Вид транспорта	Направление движения															
	ул. Ленина								Ул. Театральная							
	в сторону ул. Лазо				В сторону ул. 50 лет Октября				в сторону ул. Октябрьская				в сторону ул. Краснофлотская			
	Поворот направо	Прямо	Поворот налево	Разворот	Поворот направо	Прямо	Поворот налево	Разворот	Поворот направо	Прямо	Поворот налево	Разворот	Поворот направо	Прямо	Поворот налево	Разворот
Велосипеды	0	0	0	0	0	0	0	0	0	0	0	0	0	0	0	0
Мотоциклы	0	0	0	0	0	0	0	0	1	0	0	0	0	0	0	0
Легковые	54	332	60	6	52	351	13	5	15	66	58	0	73	85	71	1
Микроавтобусы	0	5	0	0	0	6	0	0	0	1	0	0	1	0	0	0
Средние автобусы (ПАЗ)	0	19	1	0	1	17	0	0	0	0	0	0	1	0	0	0
Крупные автобусы	0	0	0	0	0	1	0	0	0	0	0	0	0	0	1	0
Грузовые до 3,5 т	0	5	0	0	0	2	0	0	0	5	0	0	1	1	0	0
Грузовые более 3,5 т	0	0	0	0	0	0	0	0	0	0	0	0	0	0	0	0
Автопоезд	0	0	0	0	0	0	0	0	0	0	0	0	0	1	0	0
Итого:	54	361	61	6	53	377	13	5	16	72	58	0	76	87	72	1
Пешеходы	Переход №1				Переход №2				Переход №3				Переход №4			
	0				0				0				0			

БЛАНК ОБСЛЕДОВАНИЙ ТРАНСПОРТНЫХ ПОТОКОВ																
Пункт №	ул. Ленина / ул. Театральная				схема узла											
точка №	26															
Дата и время	18.09.2019 вечер (18:00-18:30)															
Вид транспорта	Направление движения															
	ул. Ленина								Ул. Театральная							
	в сторону ул. Лазо				В сторону ул. 50 лет Октября				в сторону ул. Октябрьская				в сторону ул. Краснофлотская			
	Поворот направо	Прямо	Поворот налево	Разворот	Поворот направо	Прямо	Поворот налево	Разворот	Поворот направо	Прямо	Поворот налево	Разворот	Поворот направо	Прямо	Поворот налево	Разворот
Велосипеды	0	0	0	0	0	0	0	0	0	0	0	0	0	0	0	0
Мотоциклы	0	0	0	0	0	0	0	0	0	0	0	0	0	0	0	0
Легковые	60	400	63	8	43	292	8	5	15	72	54	0	75	63	75	0
Микроавтобусы	0	4	0	0	0	7	0	0	0	0	0	0	0	2	0	0
Средние автобусы (ПА3)	0	17	2	0	0	14	0	0	0	0	0	0	2	0	0	0
Крупные автобусы	0	0	0	0	0	0	0	0	0	0	0	0	0	0	0	0
Грузовые до 3,5 т	0	5	1	0	1	2	0	0	0	2	2	0	0	2	1	0
Грузовые более 3,5 т	0	0	0	0	0	0	0	0	0	3	0	0	0	1	0	0
Автопоезд	0	0	0	0	0	0	0	0	0	1	0	0	0	0	0	0
Итого:	60	426	66	8	44	315	8	5	15	78	56	0	77	68	76	0
Пешеходы	Переход №1				Переход №2				Переход №3				Переход №4			
	0				0				0				0			
БЛАНК ОБСЛЕДОВАНИЙ ТРАНСПОРТНЫХ ПОТОКОВ																
Пункт №	ул. Ленина / ул. Театральная				схема узла											
точка №	26															
Дата и время	18.09.2019 вечер (18:30-19:00)															
Вид транспорта	Направление движения															
	ул. Ленина								Ул. Театральная							
	в сторону ул. Лазо				В сторону ул. 50 лет Октября				в сторону ул. Октябрьская				в сторону ул. Краснофлотская			
	Поворот направо	Прямо	Поворот налево	Разворот	Поворот направо	Прямо	Поворот налево	Разворот	Поворот направо	Прямо	Поворот налево	Разворот	Поворот направо	Прямо	Поворот налево	Разворот
Велосипеды	0	0	0	0	0	0	0	0	0	0	0	0	0	0	0	0
Мотоциклы	0	0	0	0	0	0	0	0	0	0	0	0	0	0	0	0
Легковые	46	321	48	1	38	272	9	1	12	48	34	0	64	74	69	1
Микроавтобусы	1	5	0	0	0	2	0	0	0	0	0	0	0	0	0	0
Средние автобусы (ПА3)	0	16	2	0	0	13	0	0	0	1	0	0	1	0	0	0
Крупные автобусы	0	1	0	0	0	1	0	0	0	0	0	0	0	0	0	0
Грузовые до 3,5 т	0	4	0	0	0	3	0	0	0	6	0	0	0	5	0	0
Грузовые более 3,5 т	0	0	0	0	0	0	0	0	0	1	0	0	0	0	0	0
Автопоезд	0	0	0	0	0	0	0	0	0	0	0	0	0	0	0	0
Итого:	47	347	50	1	38	291	9	1	12	56	34	0	65	79	69	1
Пешеходы	Переход №1				Переход №2				Переход №3				Переход №4			
	0				0				0				0			

БЛАНК ОБСЛЕДОВАНИЙ ТРАНСПОРТНЫХ ПОТОКОВ																
Пункт №	ул. Ленина / ул. Лазо				схема узла											
точка №	27															
Дата и время	18.09.2019 утро (07:00-07:30)															
Вид транспорта	Направление движения															
	ул. Ленина								Ул. Лазо							
	в сторону ул. Театральная				В сторону ул. Пермомайская				в сторону ул. Краснофлотская				в сторону ул. Горького			
	Поворот направо	Прямо	Поворот налево	Разворот	Поворот направо	Прямо	Поворот налево	Разворот	Поворот направо	Прямо	Поворот налево	Разворот	Поворот направо	Прямо	Поворот налево	Разворот
Велосипеды	0	0	0	0	0	0	0	0	0	0	0	0	0	0	0	0
Мотоциклы	0	0	0	0	0	0	0	0	0	0	0	0	0	0	0	0
Легковые	16	42	4	0	8	35	15	0	17	35	19	0	6	33	5	0
Микроавтобусы	1	4	0	0	0	7	0	0	2	4	0	0	0	4	0	0
Средние автобусы (ПА3)	3	15	0	0	7	7	1	0	3	1	4	0	0	0	0	0
Крупные автобусы	0	3	0	0	1	1	0	0	3	0	0	0	0	0	0	0
Грузовые до 3,5 т	1	1	2	0	0	0	1	0	0	1	0	0	0	5	0	0
Грузовые более 3,5 т	0	0	0	0	0	0	0	0	0	1	0	0	0	1	0	0
Автопоезд	0	0	0	0	1	0	0	0	0	0	0	0	0	0	0	0
Итого:	21	65	6	0	17	50	17	0	25	42	23	0	6	43	5	0
Пешеходы	Переход №1				Переход №2				Переход №3				Переход №4			
	0				0				0				0			
БЛАНК ОБСЛЕДОВАНИЙ ТРАНСПОРТНЫХ ПОТОКОВ																
Пункт №	ул. Ленина / ул. Лазо				схема узла											
точка №	27															
Дата и время	18.09.2019 утро (07:30-08:00)															
Вид транспорта	Направление движения															
	ул. Ленина								Ул. Лазо							
	в сторону ул. Театральная				В сторону ул. Пермомайская				в сторону ул. Краснофлотская				в сторону ул. Горького			
	Поворот направо	Прямо	Поворот налево	Разворот	Поворот направо	Прямо	Поворот налево	Разворот	Поворот направо	Прямо	Поворот налево	Разворот	Поворот направо	Прямо	Поворот налево	Разворот
Велосипеды	0	0	0	0	0	0	0	0	0	0	0	0	0	0	0	0
Мотоциклы	0	0	0	0	0	0	0	0	0	0	0	0	0	0	0	0
Легковые	29	95	15	0	24	83	65	0	97	104	42	0	20	72	7	0
Микроавтобусы	0	6	0	0	0	3	0	0	0	4	0	0	0	3	0	0
Средние автобусы (ПА3)	5	13	0	0	8	8	0	0	0	0	5	0	0	1	0	0
Крупные автобусы	0	0	0	0	0	0	0	0	0	0	0	0	0	0	0	0
Грузовые до 3,5 т	1	0	2	0	0	1	1	0	2	1	1	0	1	3	0	0
Грузовые более 3,5 т	0	0	0	0	0	0	0	0	0	0	0	0	0	1	0	0
Автопоезд	0	0	0	0	0	0	0	0	0	7	0	0	0	0	0	0
Итого:	35	114	17	0	32	95	66	0	99	116	48	0	21	80	7	0
Пешеходы	Переход №1				Переход №2				Переход №3				Переход №4			
	0				0				0				0			

БЛАНК ОБСЛЕДОВАНИЙ ТРАНСПОРТНЫХ ПОТОКОВ																
Пункт №	ул. Ленина / ул. Лазо				схема узла											
точка №	27															
Дата и время	18.09.2019 утро (08:00-08:30)															
Вид транспорта	Направление движения															
	ул. Ленина								Ул. Лазо							
	в сторону ул. Театральная				В сторону ул. Пермомайская				в сторону ул. Краснофлотская				в сторону ул. Горького			
	Поворот направо	Прямо	Поворот налево	Разворот	Поворот направо	Прямо	Поворот налево	Разворот	Поворот направо	Прямо	Поворот налево	Разворот	Поворот направо	Прямо	Поворот налево	Разворот
Велосипеды	0	0	0	0	0	0	0	0	0	0	0	0	0	0	0	0
Мотоциклы	0	0	0	0	0	0	0	0	0	0	0	0	0	0	0	0
Легковые	22	74	14	2	18	93	55	0	59	62	19	0	10	78	12	0
Микроавтобусы	3	3	0	0	0	6	1	0	0	4	4	0	0	3	0	0
Средние автобусы (ПАЗ)	1	16	0	0	5	5	0	0	0	3	1	0	0	2	0	0
Крупные автобусы	0	1	0	0	2	0	0	0	0	0	0	0	0	0	0	0
Грузовые до 3,5 т	2	0	0	0	0	2	1	0	2	3	2	0	2	4	0	0
Грузовые более 3,5 т	0	0	1	0	0	2	0	0	0	1	1	0	0	0	0	0
Автопоезд	0	0	0	0	0	0	0	0	0	5	0	0	0	1	0	0
Итого:	28	94	15	2	25	108	57	0	61	78	27	0	12	88	12	0
Пешеходы	Переход №1				Переход №2				Переход №3				Переход №4			
	0				0				0				0			
БЛАНК ОБСЛЕДОВАНИЙ ТРАНСПОРТНЫХ ПОТОКОВ																
Пункт №	ул. Ленина / ул. Лазо				схема узла											
точка №	27															
Дата и время	18.09.2019 утро (08:30-09:00)															
Вид транспорта	Направление движения															
	ул. Ленина								Ул. Лазо							
	в сторону ул. Театральная				В сторону ул. Пермомайская				в сторону ул. Краснофлотская				в сторону ул. Горького			
	Поворот направо	Прямо	Поворот налево	Разворот	Поворот направо	Прямо	Поворот налево	Разворот	Поворот направо	Прямо	Поворот налево	Разворот	Поворот направо	Прямо	Поворот налево	Разворот
Велосипеды	0	0	0	0	0	0	0	0	0	0	0	0	0	0	0	0
Мотоциклы	0	0	0	0	0	0	0	0	0	0	0	0	0	0	0	0
Легковые	25	84	10	1	12	74	55	0	61	51	12	0	4	41	8	0
Микроавтобусы	1	8	0	0	0	8	1	0	0	5	1	0	1	6	0	0
Средние автобусы (ПАЗ)	5	12	0	0	10	8	1	0	0	1	6	0	0	0	1	0
Крупные автобусы	0	1	0	0	1	0	0	0	0	0	0	0	0	0	0	0
Грузовые до 3,5 т	3	0	4	0	0	5	0	0	1	7	0	0	1	4	1	0
Грузовые более 3,5 т	1	3	0	0	0	1	0	0	1	4	1	0	0	3	0	0
Автопоезд	0	0	0	0	0	0	0	0	0	5	0	0	0	0	0	0
Итого:	35	108	14	1	23	96	57	0	63	73	20	0	6	54	10	0
Пешеходы	Переход №1				Переход №2				Переход №3				Переход №4			
	0				0				0				0			

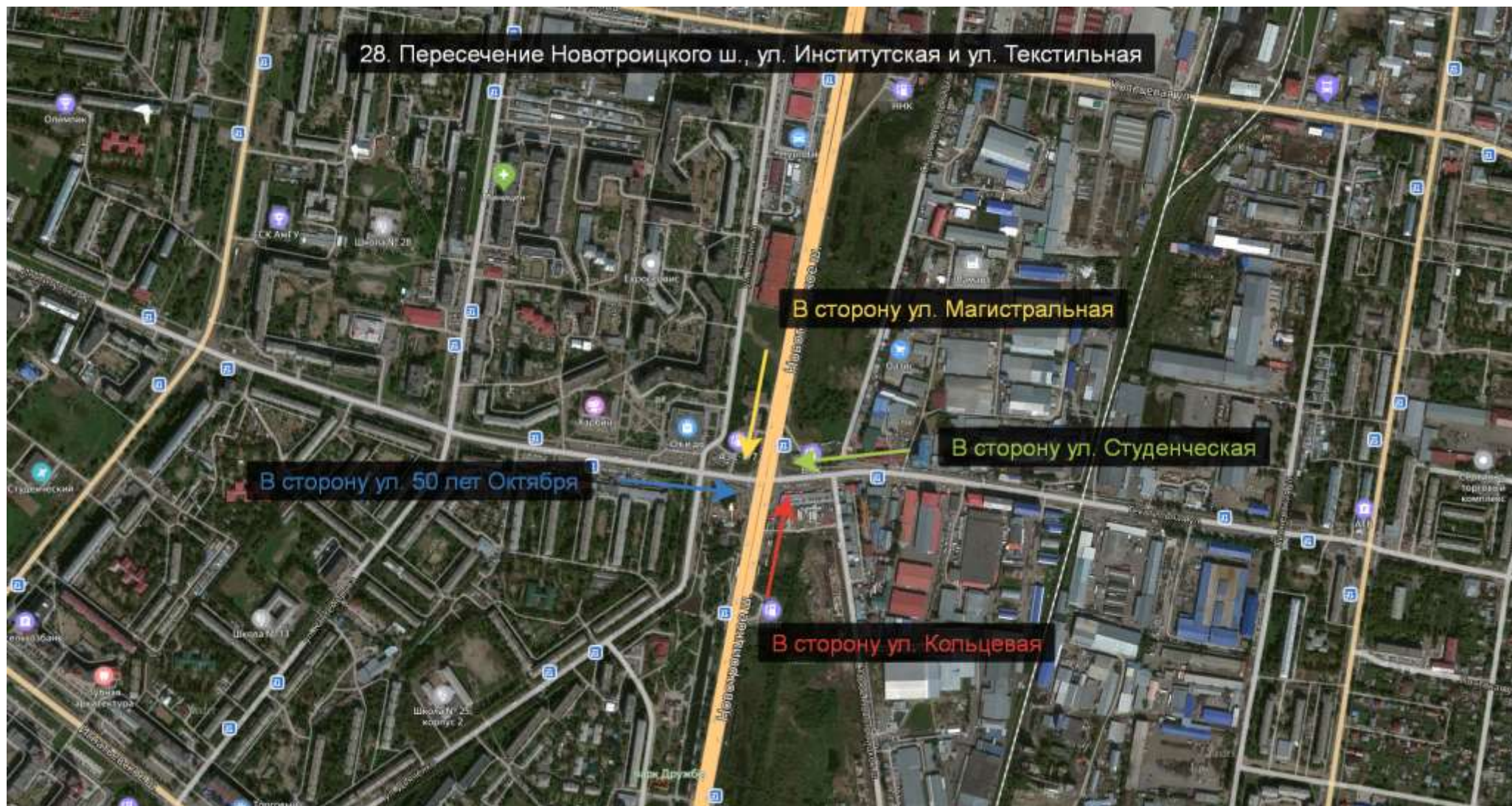
БЛАНК ОБСЛЕДОВАНИЙ ТРАНСПОРТНЫХ ПОТОКОВ																
Пункт №	ул. Ленина / ул. Лазо				схема узла											
точка №	27															
Дата и время	18.09.2019 утро (09:00-09:30)															
Вид транспорта	Направление движения															
	ул. Ленина								Ул. Лазо							
	в сторону ул. Театральная				В сторону ул. Пермомайская				в сторону ул. Краснофлотская				в сторону ул. Горького			
	Поворот направо	Прямо	Поворот налево	Разворот	Поворот направо	Прямо	Поворот налево	Разворот	Поворот направо	Прямо	Поворот налево	Разворот	Поворот направо	Прямо	Поворот налево	Разворот
Велосипеды	0	0	0	0	0	0	0	0	0	0	0	0	0	0	0	0
Мотоциклы	0	0	0	0	0	0	0	0	0	0	0	0	0	0	0	0
Легковые	13	68	7	0	10	61	40	0	36	44	24	0	15	41	8	0
Микроавтобусы	1	5	0	0	0	2	0	0	0	6	1	0	0	5	0	0
Средние автобусы (ПАЗ)	4	15	1	0	8	7	0	0	0	0	5	0	0	1	0	0
Крупные автобусы	0	0	0	0	0	0	0	0	0	0	0	0	0	0	0	0
Грузовые до 3,5 т	2	3	0	0	2	2	2	0	2	4	0	0	2	4	0	0
Грузовые более 3,5 т	0	2	1	0	0	2	1	0	1	4	0	0	0	3	0	2
Автопоезд	0	0	0	0	0	0	0	0	0	2	0	0	0	5	0	0
Итого:	20	93	9	0	20	74	43	0	39	60	30	0	17	59	8	2
Пешеходы	Переход №1				Переход №2				Переход №3				Переход №4			
	0				0				0				0			
БЛАНК ОБСЛЕДОВАНИЙ ТРАНСПОРТНЫХ ПОТОКОВ																
Пункт №	ул. Ленина / ул. Лазо				схема узла											
точка №	27															
Дата и время	18.09.2019 утро (09:30-10:00)															
Вид транспорта	Направление движения															
	ул. Ленина								Ул. Лазо							
	в сторону ул. Театральная				В сторону ул. Пермомайская				в сторону ул. Краснофлотская				в сторону ул. Горького			
	Поворот направо	Прямо	Поворот налево	Разворот	Поворот направо	Прямо	Поворот налево	Разворот	Поворот направо	Прямо	Поворот налево	Разворот	Поворот направо	Прямо	Поворот налево	Разворот
Велосипеды	0	0	0	0	0	0	0	0	0	0	0	0	0	0	0	0
Мотоциклы	0	0	0	0	0	0	0	0	0	0	0	0	0	0	0	0
Легковые	26	79	8	1	16	72	39	1	60	41	14	2	11	31	8	0
Микроавтобусы	2	7	0	0	0	2	1	0	0	3	5	0	0	2	0	0
Средние автобусы (ПАЗ)	2	13	0	0	8	6	0	0	0	2	1	0	0	2	0	0
Крупные автобусы	0	0	0	0	0	0	0	0	0	0	0	0	0	0	0	0
Грузовые до 3,5 т	2	3	0	1	0	4	0	0	2	3	1	0	2	2	0	0
Грузовые более 3,5 т	0	0	0	0	0	1	1	0	1	5	1	0	0	2	0	2
Автопоезд	0	0	0	0	0	0	0	0	0	2	0	0	0	1	0	0
Итого:	32	102	8	2	24	85	41	1	63	56	22	2	13	40	8	2
Пешеходы	Переход №1				Переход №2				Переход №3				Переход №4			
	0				0				0				0			

БЛАНК ОБСЛЕДОВАНИЙ ТРАНСПОРТНЫХ ПОТОКОВ																
Пункт №	ул. Ленина / ул. Лаза				схема узла											
точка №	27															
Дата и время	18.09.2019 вечер (16:00-16:30)															
Вид транспорта	Направление движения															
	ул. Ленина								Ул. Лаза							
	в сторону ул. Театральная				В сторону ул. Пермомайская				в сторону ул. Краснофлотская				в сторону ул. Горького			
	Поворот направо	Прямо	Поворот налево	Разворот	Поворот направо	Прямо	Поворот налево	Разворот	Поворот направо	Прямо	Поворот налево	Разворот	Поворот направо	Прямо	Поворот налево	Разворот
Велосипеды	0	0	0	0	0	0	0	0	0	0	0	0	0	0	0	0
Мотоциклы	0	0	0	0	0	0	0	0	0	0	0	0	0	0	0	0
Легковые	28	76	12	0	20	73	43	1	58	50	19	1	14	45	9	0
Микроавтобусы	2	2	0	0	0	7	0	0	0	3	3	0	0	3	1	0
Средние автобусы (ПАЗ)	4	16	0	0	9	6	0	0	0	3	4	0	0	2	0	0
Крупные автобусы	0	1	0	0	0	0	0	0	0	0	0	0	0	0	0	0
Грузовые до 3,5 т	3	2	1	0	2	3	3	0	1	9	2	1	0	4	1	0
Грузовые более 3,5 т	1	0	2	0	0	2	1	0	1	3	1	0	1	5	0	0
Автопоезд	0	0	0	0	0	1	0	0	0	3	0	0	0	3	0	0
Итого:	38	97	15	0	31	92	47	1	60	71	29	2	15	62	11	0
Пешеходы	Переход №1				Переход №2				Переход №3				Переход №4			
	0				0				0				0			
БЛАНК ОБСЛЕДОВАНИЙ ТРАНСПОРТНЫХ ПОТОКОВ																
Пункт №	ул. Ленина / ул. Лаза				схема узла											
точка №	27															
Дата и время	18.09.2019 вечер (16:30-17:00)															
Вид транспорта	Направление движения															
	ул. Ленина								Ул. Лаза							
	в сторону ул. Театральная				В сторону ул. Пермомайская				в сторону ул. Краснофлотская				в сторону ул. Горького			
	Поворот направо	Прямо	Поворот налево	Разворот	Поворот направо	Прямо	Поворот налево	Разворот	Поворот направо	Прямо	Поворот налево	Разворот	Поворот направо	Прямо	Поворот налево	Разворот
Велосипеды	0	0	0	0	0	0	0	0	0	0	0	0	0	0	0	0
Мотоциклы	0	0	0	0	0	0	0	0	0	0	0	0	0	0	0	0
Легковые	32	78	11	0	19	87	54	3	61	63	31	1	17	59	23	0
Микроавтобусы	2	8	0	0	0	2	0	0	0	4	2	0	0	5	0	0
Средние автобусы (ПАЗ)	4	10	0	0	6	8	0	0	1	0	4	0	0	0	0	0
Крупные автобусы	0	1	0	0	0	0	0	0	0	0	0	0	0	0	0	0
Грузовые до 3,5 т	2	2	1	0	0	2	1	0	0	4	0	0	0	4	0	0
Грузовые более 3,5 т	0	0	0	0	0	0	0	0	0	1	0	0	0	0	0	0
Автопоезд	0	0	0	0	0	0	0	0	0	1	0	0	0	3	0	0
Итого:	40	99	12	0	25	99	55	3	62	73	37	1	17	71	23	0
Пешеходы	Переход №1				Переход №2				Переход №3				Переход №4			
	0				0				0				0			

БЛАНК ОБСЛЕДОВАНИЙ ТРАНСПОРТНЫХ ПОТОКОВ																
Пункт №	ул. Ленина / ул. Лазо				схема узла											
точка №	27															
Дата и время	18.09.2019 вечер (17:00-17:30)															
Вид транспорта	Направление движения															
	ул. Ленина								Ул. Лазо							
	в сторону ул. Театральная				В сторону ул. Пермомайская				в сторону ул. Краснофлотская				в сторону ул. Горького			
	Поворот направо	Прямо	Поворот налево	Разворот	Поворот направо	Прямо	Поворот налево	Разворот	Поворот направо	Прямо	Поворот налево	Разворот	Поворот направо	Прямо	Поворот налево	Разворот
Велосипеды	0	0	0	0	0	0	0	0	0	0	0	0	0	0	0	0
Мотоциклы	0	0	0	0	0	0	1	0	1	0	0	0	0	0	0	0
Легковые	40	139	10	1	32	110	81	2	67	57	31	1	10	74	26	0
Микроавтобусы	2	3	0	0	0	4	2	0	1	3	3	0	0	2	0	0
Средние автобусы (ПАЗ)	4	17	0	0	8	6	0	0	0	0	4	0	0	1	0	0
Крупные автобусы	0	1	0	0	1	0	1	0	1	0	0	0	0	0	0	0
Грузовые до 3,5 т	2	1	0	0	0	1	1	0	3	2	1	0	1	4	1	0
Грузовые более 3,5 т	0	0	0	0	0	0	0	0	0	0	0	0	0	1	0	0
Автопоезд	0	1	0	0	0	0	0	0	0	4	0	0	0	0	0	0
Итого:	48	162	10	1	41	121	86	2	73	66	39	1	11	82	27	0
Пешеходы	Переход №1				Переход №2				Переход №3				Переход №4			
	0				0				0				0			
БЛАНК ОБСЛЕДОВАНИЙ ТРАНСПОРТНЫХ ПОТОКОВ																
Пункт №	ул. Ленина / ул. Лазо				схема узла											
точка №	27															
Дата и время	18.09.2019 вечер (17:30-18:30)															
Вид транспорта	Направление движения															
	ул. Ленина								Ул. Лазо							
	в сторону ул. Театральная				В сторону ул. Пермомайская				в сторону ул. Краснофлотская				в сторону ул. Горького			
	Поворот направо	Прямо	Поворот налево	Разворот	Поворот направо	Прямо	Поворот налево	Разворот	Поворот направо	Прямо	Поворот налево	Разворот	Поворот направо	Прямо	Поворот налево	Разворот
Велосипеды	0	0	0	0	0	0	0	0	0	0	0	0	0	0	0	0
Мотоциклы	0	0	0	0	0	0	0	0	0	0	0	0	0	0	0	0
Легковые	40	128	15	0	29	109	95	3	77	66	40	0	17	46	22	0
Микроавтобусы	0	5	0	0	1	6	0	0	0	4	0	0	1	2	0	0
Средние автобусы (ПАЗ)	6	15	0	0	8	9	1	0	1	2	4	0	0	2	0	0
Крупные автобусы	0	0	0	0	0	0	0	0	0	0	0	0	0	0	0	0
Грузовые до 3,5 т	0	0	1	0	0	3	1	0	0	7	0	0	1	1	0	0
Грузовые более 3,5 т	0	0	0	0	0	0	0	0	0	0	0	0	0	1	0	0
Автопоезд	0	0	0	0	0	1	0	0	0	5	0	0	0	1	0	0
Итого:	46	148	16	0	38	128	97	3	78	84	44	0	19	53	22	0
Пешеходы	Переход №1				Переход №2				Переход №3				Переход №4			
	0				0				0				0			

БЛАНК ОБСЛЕДОВАНИЙ ТРАНСПОРТНЫХ ПОТОКОВ																
Пункт №	ул. Ленина / ул. Лазо				схема узла											
точка №	27															
Дата и время	18.09.2019 вечер (18:00-18:30)															
Вид транспорта	Направление движения															
	ул. Ленина								Ул. Лазо							
	в сторону ул. Театральная				В сторону ул. Пермомайская				в сторону ул. Краснофлотская				в сторону ул. Горького			
	Поворот направо	Прямо	Поворот налево	Разворот	Поворот направо	Прямо	Поворот налево	Разворот	Поворот направо	Прямо	Поворот налево	Разворот	Поворот направо	Прямо	Поворот налево	Разворот
Велосипеды	0	0	0	0	0	0	0	0	0	0	0	0	0	0	0	0
Мотоциклы	1	0	0	0	0	0	0	0	0	0	0	0	0	0	0	0
Легковые	34	116	11	5	20	142	69	1	60	55	35	1	9	58	14	0
Микроавтобусы	4	6	0	0	0	4	0	0	1	3	4	0	0	3	1	0
Средние автобусы (ПАЗ)	2	10	0	0	8	6	0	0	0	0	3	0	0	0	0	0
Крупные автобусы	0	0	0	0	0	0	0	0	0	0	0	0	0	0	0	0
Грузовые до 3,5 т	0	1	0	0	1	1	0	0	0	1	1	0	0	3	0	0
Грузовые более 3,5 т	0	0	0	0	0	0	0	0	0	0	0	0	0	1	0	0
Автопоезд	0	0	0	0	0	0	0	0	0	1	0	0	0	3	0	0
Итого:	41	133	11	5	29	153	69	1	61	60	43	1	9	68	15	0
Пешеходы	Переход №1				Переход №2				Переход №3				Переход №4			
	0				0				0				0			
БЛАНК ОБСЛЕДОВАНИЙ ТРАНСПОРТНЫХ ПОТОКОВ																
Пункт №	ул. Ленина / ул. Лазо				схема узла											
точка №	27															
Дата и время	18.09.2019 вечер (18:30-19:00)															
Вид транспорта	Направление движения															
	ул. Ленина								Ул. Лазо							
	в сторону ул. Театральная				В сторону ул. Пермомайская				в сторону ул. Краснофлотская				в сторону ул. Горького			
	Поворот направо	Прямо	Поворот налево	Разворот	Поворот направо	Прямо	Поворот налево	Разворот	Поворот направо	Прямо	Поворот налево	Разворот	Поворот направо	Прямо	Поворот налево	Разворот
Велосипеды	0	0	0	0	0	0	0	0	0	0	0	0	0	0	0	0
Мотоциклы	0	0	0	0	0	0	0	0	0	0	0	0	0	0	0	0
Легковые	47	107	14	5	21	122	59	1	64	60	39	1	7	53	12	0
Микроавтобусы	0	2	0	0	0	3	2	0	0	1	2	0	0	1	0	0
Средние автобусы (ПАЗ)	5	14	0	0	8	6	0	0	0	1	5	0	0	1	0	0
Крупные автобусы	0	1	0	0	1	0	0	0	0	0	0	0	0	0	0	0
Грузовые до 3,5 т	1	1	0	0	0	1	0	0	0	4	1	0	0	3	1	0
Грузовые более 3,5 т	0	0	0	0	0	0	0	0	0	0	0	0	0	0	0	0
Автопоезд	0	0	0	0	0	0	0	0	0	3	0	0	0	0	0	0
Итого:	53	125	14	5	30	132	61	1	64	69	47	1	7	58	13	0
Пешеходы	Переход №1				Переход №2				Переход №3				Переход №4			
	0				0				0				0			

28. Пересечение Новотроицкого ш., ул. Институтская и ул. Текстильная



БЛАНК ОБСЛЕДОВАНИЙ ТРАНСПОРТНЫХ ПОТОКОВ																
Пункт №	Новотроицкое ш. / ул. Институтская / ул. Текстильная				схема узла											
точка №	28															
Дата и время	18.09.2019 утро (07:00-07:30)															
Вид транспорта	Направление движения															
	Новотроицкое ш.								Ул. Текстильная / ул. Институтская							
	в сторону ул. Кольцевая				В сторону ул. Магистральная				в сторону ул. Студенческая				в сторону ул. 50 лет Октября			
	Поворот направо	Прямо	Поворот налево	Разворот	Поворот направо	Прямо	Поворот налево	Разворот	Поворот направо	Прямо	Поворот налево	Разворот	Поворот направо	Прямо	Поворот налево	Разворот
Велосипеды	0	0	0	0	0	0	0	0	0	0	0	0	0	0	0	0
Мотоциклы	0	0	0	0	0	0	0	0	0	0	0	0	0	0	0	0
Легковые	44	136	53	1	34	279	25	1	12	137	46	2	0	182	57	0
Микроавтобусы	0	5	3	0	0	3	0	0	0	2	0	0	0	2	0	0
Средние автобусы (ПАЗ)	0	2	3	0	1	5	0	0	1	1	0	0	0	2	0	0
Крупные автобусы	0	1	0	0	1	1	0	0	0	1	0	0	0	0	0	0
Грузовые до 3,5 т	2	6	2	0	2	15	2	0	4	1	2	0	0	5	2	0
Грузовые более 3,5 т	1	1	0	0	0	4	1	0	0	0	1	0	0	0	1	0
Автопоезд	0	1	0	0	0	1	0	0	0	0	0	0	0	0	0	0
Итого:	47	152	61	1	38	308	28	1	17	142	49	2	0	191	60	0
Пешеходы	Переход №1				Переход №2				Переход №3				Переход №4			
	0				0				0				0			

БЛАНК ОБСЛЕДОВАНИЙ ТРАНСПОРТНЫХ ПОТОКОВ																
Пункт №	Новотроицкое ш. / ул. Институтская / ул. Текстильная				схема узла											
точка №	28															
Дата и время	18.09.2019 утро (07:30-08:00)															
Вид транспорта	Направление движения															
	Новотроицкое ш.								Ул. Текстильная / ул. Институтская							
	в сторону ул. Кольцевая				В сторону ул. Магистральная				в сторону ул. Студенческая				в сторону ул. 50 лет Октября			
	Поворот направо	Прямо	Поворот налево	Разворот	Поворот направо	Прямо	Поворот налево	Разворот	Поворот направо	Прямо	Поворот налево	Разворот	Поворот направо	Прямо	Поворот налево	Разворот
Велосипеды	0	2	0	0	0	0	0	0	0	1	0	0	0	0	0	0
Мотоциклы	0	0	0	0	0	0	0	0	0	0	0	0	0	0	0	0
Легковые	94	282	86	1	55	400	61	1	23	274	72	1	0	395	123	0
Микроавтобусы	0	4	1	0	0	0	0	0	0	3	0	0	0	3	2	0
Средние автобусы (ПАЗ)	0	4	2	0	1	2	0	0	0	1	0	0	0	1	0	0
Крупные автобусы	0	2	0	0	0	2	0	0	0	0	0	0	0	0	0	0
Грузовые до 3,5 т	4	18	2	1	2	15	12	0	7	9	4	0	0	6	2	0
Грузовые более 3,5 т	1	5	0	0	0	3	4	0	0	0	1	0	0	0	0	0
Автопоезд	1	2	0	0	0	5	0	0	0	0	0	0	0	0	0	0
Итого:	100	319	91	2	58	427	77	1	30	288	77	1	0	405	127	0
Пешеходы	Переход №1				Переход №2				Переход №3				Переход №4			
	0				0				0				0			

БЛАНК ОБСЛЕДОВАНИЙ ТРАНСПОРТНЫХ ПОТОКОВ																
Пункт №	Новотроицкое ш. / ул. Институтская / ул. Текстильная				схема узла											
точка №	28															
Дата и время	18.09.2019 утро (08:00-08:30)															
Вид транспорта	Направление движения															
	Новотроицкое ш.								Ул. Текстильная / ул. Институтская							
	в сторону ул. Кольцевая				В сторону ул. Магистральная				в сторону ул. Студенческая				в сторону ул. 50 лет Октября			
	Поворот направо	Прямо	Поворот налево	Разворот	Поворот направо	Прямо	Поворот налево	Разворот	Поворот направо	Прямо	Поворот налево	Разворот	Поворот направо	Прямо	Поворот налево	Разворот
Велосипеды	0	0	0	0	0	0	0	0	0	0	0	0	0	0	0	0
Мотоциклы	0	0	0	0	0	1	0	0	0	0	0	0	0	1	0	0
Легковые	93	295	48	3	35	280	48	1	24	184	82	0	0	343	101	0
Микроавтобусы	1	2	0	0	0	4	0	0	1	7	0	0	0	5	2	0
Средние автобусы (ПА3)	0	4	0	0	0	2	0	0	0	1	1	0	0	1	0	0
Крупные автобусы	0	2	0	0	0	5	0	0	0	0	0	0	0	0	0	0
Грузовые до 3,5 т	8	33	6	1	1	22	6	0	3	12	10	0	0	15	6	0
Грузовые более 3,5 т	1	9	2	0	1	9	2	0	1	1	2	0	0	0	1	0
Автопоезд	2	2	2	0	0	1	2	0	0	0	0	0	0	0	0	0
Итого:	105	347	58	4	37	324	58	1	29	205	95	0	0	365	110	0
Пешеходы	Переход №1				Переход №2				Переход №3				Переход №4			
	0				0				0				0			
БЛАНК ОБСЛЕДОВАНИЙ ТРАНСПОРТНЫХ ПОТОКОВ																
Пункт №	Новотроицкое ш. / ул. Институтская / ул. Текстильная				схема узла											
точка №	28															
Дата и время	18.09.2019 утро (08:30-09:00)															
Вид транспорта	Направление движения															
	Новотроицкое ш.								Ул. Текстильная / ул. Институтская							
	в сторону ул. Кольцевая				В сторону ул. Магистральная				в сторону ул. Студенческая				в сторону ул. 50 лет Октября			
	Поворот направо	Прямо	Поворот налево	Разворот	Поворот направо	Прямо	Поворот налево	Разворот	Поворот направо	Прямо	Поворот налево	Разворот	Поворот направо	Прямо	Поворот налево	Разворот
Велосипеды	0	0	0	0	0	0	0	0	0	0	0	0	0	0	0	0
Мотоциклы	0	0	0	0	0	0	0	0	0	0	0	0	0	0	0	0
Легковые	88	308	79	3	25	322	53	5	34	172	91	0	0	259	70	0
Микроавтобусы	0	5	0	0	1	6	3	0	0	4	1	0	0	5	1	0
Средние автобусы (ПА3)	0	3	2	0	0	5	0	0	0	1	0	0	0	0	0	0
Крупные автобусы	0	3	0	0	0	4	0	0	0	1	0	0	0	0	0	0
Грузовые до 3,5 т	13	32	6	0	3	24	15	0	4	8	10	0	0	19	4	0
Грузовые более 3,5 т	0	7	0	0	1	7	0	0	0	2	1	0	0	1	1	0
Автопоезд	3	1	1	0	0	1	2	0	0	0	0	0	0	0	0	0
Итого:	104	359	88	3	30	369	73	5	38	188	103	0	0	284	76	0
Пешеходы	Переход №1				Переход №2				Переход №3				Переход №4			
	0				0				0				0			

БЛАНК ОБСЛЕДОВАНИЙ ТРАНСПОРТНЫХ ПОТОКОВ																
Пункт №	Новотроицкое ш. / ул. Институтская / ул. Текстильная				схема узла											
точка №	28															
Дата и время	18.09.2019 утро (09:00-09:30)															
Вид транспорта	Направление движения															
	Новотроицкое ш.								Ул. Текстильная / ул. Институтская							
	в сторону ул. Кольцевая				В сторону ул. Магистральная				в сторону ул. Студенческая				в сторону ул. 50 лет Октября			
	Поворот направо	Прямо	Поворот налево	Разворот	Поворот направо	Прямо	Поворот налево	Разворот	Поворот направо	Прямо	Поворот налево	Разворот	Поворот направо	Прямо	Поворот налево	Разворот
Велосипеды	0	0	0	0	0	0	0	0	0	0	0	0	0	0	0	0
Мотоциклы	0	0	0	0	0	0	0	0	0	0	0	0	0	0	0	0
Легковые	92	254	82	2	32	240	36	4	39	159	69	0	0	189	61	0
Микроавтобусы	3	0	3	0	1	7	0	0	0	3	2	0	0	6	1	0
Средние автобусы (ПА3)	0	0	2	0	0	5	0	0	0	0	1	0	0	0	0	0
Крупные автобусы	0	3	0	0	0	2	0	0	0	0	0	0	0	0	0	0
Грузовые до 3,5 т	15	31	4	0	1	38	10	1	11	13	15	0	0	22	0	0
Грузовые более 3,5 т	2	9	0	0	0	7	0	0	1	0	1	0	0	2	2	0
Автопоезд	1	4	0	0	0	1	0	0	0	0	0	0	0	0	0	0
Итого:	113	301	91	2	34	300	46	5	51	175	88	0	0	219	64	0
Пешеходы	Переход №1				Переход №2				Переход №3				Переход №4			
	0				0				0				0			
БЛАНК ОБСЛЕДОВАНИЙ ТРАНСПОРТНЫХ ПОТОКОВ																
Пункт №	Новотроицкое ш. / ул. Институтская / ул. Текстильная				схема узла											
точка №	28															
Дата и время	18.09.2019 утро (09:30-10:00)															
Вид транспорта	Направление движения															
	Новотроицкое ш.								Ул. Текстильная / ул. Институтская							
	в сторону ул. Кольцевая				В сторону ул. Магистральная				в сторону ул. Студенческая				в сторону ул. 50 лет Октября			
	Поворот направо	Прямо	Поворот налево	Разворот	Поворот направо	Прямо	Поворот налево	Разворот	Поворот направо	Прямо	Поворот налево	Разворот	Поворот направо	Прямо	Поворот налево	Разворот
Велосипеды	0	0	0	0	0	0	0	0	0	0	0	0	0	0	0	0
Мотоциклы	0	0	0	0	0	0	0	0	0	0	0	0	0	1	0	0
Легковые	71	271	77	4	31	262	37	7	29	176	80	1	0	169	41	0
Микроавтобусы	1	7	3	0	2	5	0	0	0	4	0	0	0	2	1	0
Средние автобусы (ПА3)	0	2	3	0	0	0	0	0	0	0	0	0	0	0	0	0
Крупные автобусы	0	2	0	0	0	1	0	0	0	0	0	0	0	0	1	0
Грузовые до 3,5 т	15	39	11	0	1	31	13	0	5	19	18	0	0	15	7	0
Грузовые более 3,5 т	3	8	1	0	1	9	2	0	2	1	2	0	0	0	1	0
Автопоезд	0	5	0	0	0	0	0	0	1	0	0	0	0	0	0	0
Итого:	90	334	95	4	35	308	52	7	37	200	100	1	0	187	51	0
Пешеходы	Переход №1				Переход №2				Переход №3				Переход №4			
	0				0				0				0			

БЛАНК ОБСЛЕДОВАНИЙ ТРАНСПОРТНЫХ ПОТОКОВ																
Пункт №	Новотроицкое ш. / ул. Институтская / ул. Текстильная				схема узла											
точка №	28															
Дата и время	18.09.2019 вечер (16:00-16:30)															
Вид транспорта	Направление движения															
	Новотроицкое ш.								Ул. Текстильная / ул. Институтская							
	в сторону ул. Кольцевая				В сторону ул. Магистральная				в сторону ул. Студенческая				в сторону ул. 50 лет Октября			
	Поворот направо	Прямо	Поворот налево	Разворот	Поворот направо	Прямо	Поворот налево	Разворот	Поворот направо	Прямо	Поворот налево	Разворот	Поворот направо	Прямо	Поворот налево	Разворот
Велосипеды	0	0	0	0	0	0	0	0	0	0	0	0	0	0	0	0
Мотоциклы	0	0	0	0	0	0	0	0	0	0	0	0	0	0	0	0
Легковые	107	222	89	9	48	251	27	4	36	226	83	2	0	178	48	0
Микроавтобусы	0	5	3	0	1	3	1	0	1	6	3	0	0	2	2	0
Средние автобусы (ПА3)	0	0	3	0	0	1	0	0	0	0	0	0	0	0	0	0
Крупные автобусы	0	4	0	0	0	1	0	0	0	0	0	0	0	0	0	0
Грузовые до 3,5 т	18	36	4	0	4	39	5	0	5	13	14	0	0	14	2	0
Грузовые более 3,5 т	0	10	0	0	0	7	0	0	0	1	3	0	0	0	1	0
Автопоезд	0	3	0	1	0	4	0	1	0	0	0	0	0	0	0	0
Итого:	125	280	99	10	53	306	33	5	42	246	103	2	0	194	53	0
Пешеходы	Переход №1				Переход №2				Переход №3				Переход №4			
	0				0				0				0			
БЛАНК ОБСЛЕДОВАНИЙ ТРАНСПОРТНЫХ ПОТОКОВ																
Пункт №	Новотроицкое ш. / ул. Институтская / ул. Текстильная				схема узла											
точка №	28															
Дата и время	18.09.2019 вечер (16:30-17:00)															
Вид транспорта	Направление движения															
	Новотроицкое ш.								Ул. Текстильная / ул. Институтская							
	в сторону ул. Кольцевая				В сторону ул. Магистральная				в сторону ул. Студенческая				в сторону ул. 50 лет Октября			
	Поворот направо	Прямо	Поворот налево	Разворот	Поворот направо	Прямо	Поворот налево	Разворот	Поворот направо	Прямо	Поворот налево	Разворот	Поворот направо	Прямо	Поворот налево	Разворот
Велосипеды	0	0	0	0	0	0	0	0	0	0	0	0	0	0	0	0
Мотоциклы	0	0	0	0	0	0	0	0	0	1	0	0	0	2	0	0
Легковые	93	223	93	15	49	304	36	5	40	226	85	0	0	202	52	0
Микроавтобусы	2	2	0	0	1	7	0	0	0	3	0	0	0	1	2	0
Средние автобусы (ПА3)	0	2	2	0	0	2	0	0	0	1	0	0	0	0	0	0
Крупные автобусы	0	1	0	0	0	1	0	0	0	1	0	0	0	0	1	0
Грузовые до 3,5 т	8	34	3	0	3	28	4	3	7	12	12	0	0	12	3	0
Грузовые более 3,5 т	1	7	0	0	1	7	2	0	0	1	1	0	0	0	0	0
Автопоезд	0	5	0	0	0	3	0	0	0	1	1	0	0	0	0	0
Итого:	104	274	98	15	54	352	42	8	47	246	99	0	0	217	58	0
Пешеходы	Переход №1				Переход №2				Переход №3				Переход №4			
	0				0				0				0			

БЛАНК ОБСЛЕДОВАНИЙ ТРАНСПОРТНЫХ ПОТОКОВ																
Пункт №	Новотроицкое ш. / ул. Институтская / ул. Текстильная				схема узла											
точка №	28															
Дата и время	18.09.2019 вечер (17:00-17:30)															
Вид транспорта	Направление движения															
	Новотроицкое ш.								Ул. Текстильная / ул. Институтская							
	в сторону ул. Кольцевая				В сторону ул. Магистральная				в сторону ул. Студенческая				в сторону ул. 50 лет Октября			
	Поворот направо	Прямо	Поворот налево	Разворот	Поворот направо	Прямо	Поворот налево	Разворот	Поворот направо	Прямо	Поворот налево	Разворот	Поворот направо	Прямо	Поворот налево	Разворот
Велосипеды	0	0	0	0	0	0	0	0	0	0	0	0	0	0	0	0
Мотоциклы	1	0	0	0	0	2	0	0	0	0	0	0	0	1	0	0
Легковые	76	252	92	15	86	283	39	5	25	295	101	0	0	280	67	1
Микроавтобусы	0	4	1	0	0	3	0	0	0	5	2	0	0	5	1	0
Средние автобусы (ПА3)	0	1	1	0	0	2	0	0	0	2	1	0	0	2	0	0
Крупные автобусы	0	1	0	0	0	1	0	0	0	0	0	0	0	0	0	0
Грузовые до 3,5 т	9	27	0	0	2	35	5	0	2	15	2	0	0	5	4	0
Грузовые более 3,5 т	0	8	0	0	1	3	2	0	0	0	1	0	0	0	1	0
Автопоезд	2	2	0	0	0	2	0	0	0	0	0	0	0	0	0	0
Итого:	88	295	94	15	89	331	46	5	27	317	107	0	0	293	73	1
Пешеходы	Переход №1				Переход №2				Переход №3				Переход №4			
	0				0				0				0			
БЛАНК ОБСЛЕДОВАНИЙ ТРАНСПОРТНЫХ ПОТОКОВ																
Пункт №	Новотроицкое ш. / ул. Институтская / ул. Текстильная				схема узла											
точка №	28															
Дата и время	18.09.2019 вечер (17:30-18:00)															
Вид транспорта	Направление движения															
	Новотроицкое ш.								Ул. Текстильная / ул. Институтская							
	в сторону ул. Кольцевая				В сторону ул. Магистральная				в сторону ул. Студенческая				в сторону ул. 50 лет Октября			
	Поворот направо	Прямо	Поворот налево	Разворот	Поворот направо	Прямо	Поворот налево	Разворот	Поворот направо	Прямо	Поворот налево	Разворот	Поворот направо	Прямо	Поворот налево	Разворот
Велосипеды	0	0	0	0	0	0	0	0	0	0	0	0	0	0	0	0
Мотоциклы	0	1	0	0	1	0	0	0	0	0	0	0	0	0	0	0
Легковые	34	141	56	6	33	129	16	2	20	180	37	0	0	161	37	0
Микроавтобусы	0	1	0	0	2	1	1	0	0	2	1	0	0	3	0	0
Средние автобусы (ПА3)	0	0	2	0	0	2	0	0	0	2	2	0	0	0	0	0
Крупные автобусы	0	1	0	0	0	2	0	0	0	0	0	0	0	1	0	0
Грузовые до 3,5 т	6	8	2	0	3	10	1	0	2	7	9	0	0	3	1	0
Грузовые более 3,5 т	1	3	0	0	0	2	0	0	1	0	2	0	0	0	1	0
Автопоезд	0	2	0	0	0	1	1	0	2	0	0	0	0	0	0	0
Итого:	41	157	60	6	39	147	19	2	25	191	51	0	0	168	39	0
Пешеходы	Переход №1				Переход №2				Переход №3				Переход №4			
	0				0				0				0			

БЛАНК ОБСЛЕДОВАНИЙ ТРАНСПОРТНЫХ ПОТОКОВ																
Пункт №	Новотроицкое ш. / ул. Институтская / ул. Текстильная				схема узла											
точка №	28															
Дата и время	18.09.2019 вечер (18:00-18:30)															
Вид транспорта	Направление движения															
	Новотроицкое ш.								Ул. Текстильная / ул. Институтская							
	в сторону ул. Кольцевая				В сторону ул. Магистральная				в сторону ул. Студенческая				в сторону ул. 50 лет Октября			
	Поворот направо	Прямо	Поворот налево	Разворот	Поворот направо	Прямо	Поворот налево	Разворот	Поворот направо	Прямо	Поворот налево	Разворот	Поворот направо	Прямо	Поворот налево	Разворот
Велосипеды	0	0	0	0	0	0	0	0	0	0	0	0	0	0	0	0
Мотоциклы	0	0	0	0	0	0	0	0	0	0	0	0	0	0	0	0
Легковые	=	=	=	0	=	=	=	0	=	=	=	0	0	=	=	0
Микроавтобусы	0	=	0	0	0	=	0	0	0	=	0	0	0	=	0	0
Средние автобусы (ПА3)	0	=	0	0	0	=	0	0	0	=	0	0	0	=	0	0
Крупные автобусы	0	=	0	0	0	=	0	0	0	=	0	0	0	=	0	0
Грузовые до 3,5 т	0	=	0	0	0	=	0	0	0	=	0	0	0	=	0	0
Грузовые более 3,5 т	0	0	0	0	0	0	0	0	0	0	0	0	0	0	0	0
Автопоезд	0	0	0	0	0	0	0	0	0	0	0	0	0	0	0	0
Итого:	0	0	0	0	0	0	0	0	0	0	0	0	0	0	0	0
Пешеходы	Переход №1				Переход №2				Переход №3				Переход №4			
	0				0				0				0			

БЛАНК ОБСЛЕДОВАНИЙ ТРАНСПОРТНЫХ ПОТОКОВ																
Пункт №	Новотроицкое ш. / ул. Институтская / ул. Текстильная				схема узла											
точка №	28															
Дата и время	18.09.2019 вечер (18:30-19:00)															
Вид транспорта	Направление движения															
	Новотроицкое ш.								Ул. Текстильная / ул. Институтская							
	в сторону ул. Кольцевая				В сторону ул. Магистральная				в сторону ул. Студенческая				в сторону ул. 50 лет Октября			
	Поворот направо	Прямо	Поворот налево	Разворот	Поворот направо	Прямо	Поворот налево	Разворот	Поворот направо	Прямо	Поворот налево	Разворот	Поворот направо	Прямо	Поворот налево	Разворот
Велосипеды	0	0	0	0	0	0	0	0	0	0	0	0	0	0	0	0
Мотоциклы	0	0	0	0	0	0	0	0	0	0	0	0	0	0	0	0
Легковые	=	=	=	0	=	=	=	0	=	=	=	0	0	=	=	0
Микроавтобусы	0	=	0	0	0	=	0	0	0	=	0	0	0	=	0	0
Средние автобусы (ПА3)	0	=	0	0	0	=	0	0	0	=	0	0	0	=	0	0
Крупные автобусы	0	=	0	0	0	=	0	0	0	=	0	0	0	=	0	0
Грузовые до 3,5 т	0	=	0	0	0	=	0	0	0	=	0	0	0	=	0	0
Грузовые более 3,5 т	0	0	0	0	0	0	0	0	0	0	0	0	0	0	0	0
Автопоезд	0	0	0	0	0	0	0	0	0	0	0	0	0	0	0	0
Итого:	0	0	0	0	0	0	0	0	0	0	0	0	0	0	0	0
Пешеходы	Переход №1				Переход №2				Переход №3				Переход №4			
	0				0				0				0			

29. Пересечение ул. Воронкова и ул. Тепличная

В сторону Игнатьевского ш.

К перекрестку

В сторону села Чигири

БЛАНК ОБСЛЕДОВАНИЙ ТРАНСПОРТНЫХ ПОТОКОВ															
Пункт №	Ул. Воронкова / Ул. Тепличная				схема узла										
точка №	29														
Дата и время	17.09.2019 вечер (07.00-07.30)														
Вид транспорта	Направление движения														
	по ул. Тепличная								по ул. Воронкова						
	в сторону с. Чигири				в сторону Игнатьевского ш.				к перекрестку				в сторону ул. Студенческая		
	Поворот направо	Прямо		Разворот		Прямо	Поворот налево	Разворот	Поворот направо		Поворот налево	Разворот			
Велосипеды	0	0		0		1	0	0	0		0	0			
Мотоциклы	0	0		0		0	0	0	0		0	0			
Легковые	18	9		0		13	100	0	13		8	0			
Микроавтобусы	11	0		0		0	2	0	1		9	1			
Средние автобусы (ПАЗ)	17	0		0		1	0	0	1		11	0			
Крупные автобусы	1	0		0		0	0	0	0		1	0			
Грузовые до 3,5 т	0	0		0		1	2	0	3		1	0			
Грузовые более до 3,5 т	0	0		0		0	0	0	0		0	0			
Автопоезд	0	0		0		0	1	0	0		0	0			
Итого:	47	9		0		16	105	0	18		30	1			
Пешеходы															

БЛАНК ОБСЛЕДОВАНИЙ ТРАНСПОРТНЫХ ПОТОКОВ															
Пункт №	Ул. Воронкова / Ул. Тепличная				схема узла										
точка №	29														
Дата и время	17.09.2019 вечер (07.30-08.00)														
Вид транспорта	Направление движения														
	по ул. Тепличная								по ул. Воронкова						
	в сторону с. Чигири				в сторону Игнатьевского ш.				к перекрестку				в сторону ул. Студенческая		
	Поворот направо	Прямо		Разворот		Прямо	Поворот налево	Разворот	Поворот направо		Поворот налево	Разворот			
Велосипеды	0	0		0		0	0	0	0		0	0			
Мотоциклы	0	0		0		0	0	0	0		0	0			
Легковые	36	14		0		31	103	0	58		33	0			
Микроавтобусы	6	0		0		0	2	0	0		8	0			
Средние автобусы (ПАЗ)	11	1		0		0	0	0	1		9	2			
Крупные автобусы	0	0		0		0	0	0	0		0	0			
Грузовые до 3,5 т	0	3		0		0	5	0	2		2	0			
Грузовые более до 3,5 т	1	1		0		0	0	0	0		0	0			
Автопоезд	0	0		0		0	0	0	0		1	0			
Итого:	54	19		0		31	110	0	61		53	2			
Пешеходы															

БЛАНК ОБСЛЕДОВАНИЙ ТРАНСПОРТНЫХ ПОТОКОВ															
Пункт №	Ул. Воронкова / Ул. Тепличная				схема узла										
точка №	29														
Дата и время	17.09.2019 вечер (08.00-08.30)														
Вид транспорта	Направление движения														
	по ул. Тепличная								по ул. Воронкова						
	в сторону с. Чигири				в сторону Игнатьевского ш.				к перекрестку				в сторону ул. Студенческая		
	Поворот направо	Прямо		Разворот		Прямо	Поворот налево	Разворот	Поворот направо		Поворот налево	Разворот			
Велосипеды	0	0		0		1	0	0	0		0	0			
Мотоциклы	0	0		0		0	0	0	0		0	0			
Легковые	16	11		0		15	66	0	58		16	1			
Микроавтобусы	7	0		0		0	1	0	0		11	0			
Средние автобусы (ПАЗ)	12	0		0		0	0	0	0		14	0			
Крупные автобусы	1	0		0		0	0	0	0		0	0			
Грузовые до 3,5 т	0	1		0		2	5	0	2		1	0			
Грузовые более до 3,5 т	0	0		0		3	0	0	3		1	0			
Автопоезд	0	0		0		0	0	0	0		0	0			
Итого:	36	12		0		21	72	0	63		43	1			
Пешеходы															

БЛАНК ОБСЛЕДОВАНИЙ ТРАНСПОРТНЫХ ПОТОКОВ															
Пункт №	Ул. Воронкова / Ул. Тепличная				схема узла										
точка №	29														
Дата и время	17.09.2019 вечер (08.30-09.00)														
Вид транспорта	Направление движения														
	по ул. Тепличная								по ул. Воронкова						
	в сторону с. Чигири				в сторону Игнатьевского ш.				к перекрестку				в сторону ул. Студенческая		
	Поворот направо	Прямо		Разворот		Прямо	Поворот налево	Разворот	Поворот направо		Поворот налево	Разворот			
Велосипеды	0	0		0		0	0	0	1		0	0			
Мотоциклы	0	0		0		0	0	0	0		0	0			
Легковые	10	8		0		8	63	0	50		10	0			
Микроавтобусы	7	0		0		1	1	0	2		10	0			
Средние автобусы (ПАЗ)	16	0		0		1	0	0	0		16	1			
Крупные автобусы	0	0		0		0	0	0	0		0	0			
Грузовые до 3,5 т	4	1		0		1	4	0	8		2	0			
Грузовые более до 3,5 т	3	1		0		2	2	0	0		3	0			
Автопоезд	0	0		0		0	0	0	0		0	0			
Итого:	40	10		0		13	70	0	61		41	1			
Пешеходы															

БЛАНК ОБСЛЕДОВАНИЙ ТРАНСПОРТНЫХ ПОТОКОВ															
Пункт №	Ул. Воронкова / Ул. Тепличная				схема узла										
точка №	29														
Дата и время	17.09.2019 вечер (09.00-09.30)														
Вид транспорта	Направление движения														
	по ул. Тепличная								по ул. Воронкова						
	в сторону с. Чигири				в сторону Игнатьевского ш.				к перекрестку				в сторону ул. Студенческая		
	Поворот направо	Прямо		Разворот		Прямо	Поворот налево	Разворот	Поворот направо		Поворот налево	Разворот			
Велосипеды	0	0		0		0	0	0	0		0	0			
Мотоциклы	0	0		0		0	0	0	0		0	0			
Легковые	12	9		0		11	53	0	49		15	0			
Микроавтобусы	10	1		0		0	0	0	0		6	0			
Средние автобусы (ПАЗ)	16	0		0		1	1	0	2		15	0			
Крупные автобусы	0	0		0		0	0	0	0		0	0			
Грузовые до 3,5 т	2	1		0		2	7	0	7		1	0			
Грузовые более до 3,5 т	5	5		0		1	4	0	0		6	0			
Автопоезд	0	0		0		0	0	0	0		1	0			
Итого:	45	16		0		15	65	0	58		44	0			
Пешеходы															

БЛАНК ОБСЛЕДОВАНИЙ ТРАНСПОРТНЫХ ПОТОКОВ															
Пункт №	Ул. Воронкова / Ул. Тепличная				схема узла										
точка №	29														
Дата и время	17.09.2019 вечер (09.30-10.00)														
Вид транспорта	Направление движения														
	по ул. Тепличная								по ул. Воронкова						
	в сторону с. Чигири				в сторону Игнатьевского ш.				к перекрестку				в сторону ул. Студенческая		
	Поворот направо	Прямо		Разворот		Прямо	Поворот налево	Разворот	Поворот направо		Поворот налево	Разворот			
Велосипеды	0	0		0		0	0	0	0		0	0			
Мотоциклы	0	0		0		0	0	0	0		0	0			
Легковые	12	6		0		9	49	0	42		19	0			
Микроавтобусы	3	1		0		1	1	0	2		5	0			
Средние автобусы (ПАЗ)	10	1		0		0	1	0	1		13	0			
Крупные автобусы	1	0		0		0	0	0	0		0	0			
Грузовые до 3,5 т	2	1		0		2	9	0	12		1	0			
Грузовые более до 3,5 т	4	0		0		1	1	0	4		4	0			
Автопоезд	0	0		0		0	0	0	0		0	0			
Итого:	32	9		0		13	61	0	61		42	0			
Пешеходы															

БЛАНК ОБСЛЕДОВАНИЙ ТРАНСПОРТНЫХ ПОТОКОВ															
Пункт №	Ул. Воронкова / Ул. Тепличная				схема узла										
точка №	29														
Дата и время	17.09.2019 вечер (16.00-16.30)														
Вид транспорта	Направление движения														
	по ул. Тепличная								по ул. Воронкова						
	в сторону с. Чигири				в сторону Игнатьевского ш.				к перекрестку				в сторону ул. Студенческая		
	Поворот направо	Прямо		Разворот		Прямо	Поворот налево	Разворот	Поворот направо		Поворот налево	Разворот			
Велосипеды	0	0		0		0	0	0	0		0	0			
Мотоциклы	0	0		0		0	0	0	1		0	0			
Легковые	11	7		0		6	59	0	55		8	2			
Микроавтобусы	6	0		0		0	0	0	0		3	0			
Средние автобусы (ПАЗ)	17	0		0		0	0	0	1		17	2			
Крупные автобусы	0	0		0		0	0	0	0		0	0			
Грузовые до 3,5 т	1	0		0		2	8	0	10		1	0			
Грузовые более до 3,5 т	2	1		0		2	2	0	1		2	0			
Автопоезд	1	0		0		0	0	0	0		0	0			
Итого:	38	8		0		10	69	0	68		31	4			
Пешеходы															

БЛАНК ОБСЛЕДОВАНИЙ ТРАНСПОРТНЫХ ПОТОКОВ															
Пункт №	Ул. Воронкова / Ул. Тепличная				схема узла										
точка №	29														
Дата и время	17.09.2019 вечер (16.30-17.00)														
Вид транспорта	Направление движения														
	по ул. Тепличная								по ул. Воронкова						
	в сторону с. Чигири				в сторону Игнатьевского ш.				к перекрестку				в сторону ул. Студенческая		
	Поворот направо	Прямо		Разворот		Прямо	Поворот налево	Разворот	Поворот направо		Поворот налево	Разворот			
Велосипеды	0	0		0		0	0	0	0		0	0			
Мотоциклы	0	0		0		0	0	0	0		0	0			
Легковые	10	10		0		12	64	0	52		9	3			
Микроавтобусы	5	0		0		0	2	0	0		7	1			
Средние автобусы (ПА3)	9	0		0		1	1	0	1		9	0			
Крупные автобусы	1	0		0		0	0	0	0		1	0			
Грузовые до 3,5 т	0	1		0		0	5	0	3		1	0			
Грузовые более до 3,5 т	1	2		0		0	3	0	1		0	0			
Автопоезд	0	0		0		0	0	0	0		1	0			
Итого:	26	13		0		13	75	0	57		28	4			
Пешеходы															

БЛАНК ОБСЛЕДОВАНИЙ ТРАНСПОРТНЫХ ПОТОКОВ															
Пункт №	Ул. Воронкова / Ул. Тепличная				схема узла										
точка №	29														
Дата и время	17.09.2019 вечер (17.00-17.30)														
Вид транспорта	Направление движения														
	по ул. Тепличная								по ул. Воронкова						
	в сторону с. Чигири				в сторону Игнатьевского ш.				к перекрестку				в сторону ул. Студенческая		
	Поворот направо	Прямо		Разворот		Прямо	Поворот налево	Разворот	Поворот направо		Поворот налево	Разворот			
Велосипеды	0	0		0		0	0	0	0		0	0			
Мотоциклы	0	0		0		0	0	0	0		0	0			
Легковые	18	18		0		10	72	0	70		13	0			
Микроавтобусы	4	0		0		0	1	0	0		3	0			
Средние автобусы (ПАЗ)	10	0		0		1	3	0	1		6	0			
Крупные автобусы	0	0		0		0	0	0	0		0	0			
Грузовые до 3,5 т	1	0		0		0	4	0	3		0	0			
Грузовые более до 3,5 т	0	3		0		0	2	0	0		1	0			
Автопоезд	0	0		0		1	0	0	0		1	0			
Итого:	33	21		0		12	82	0	74		24	0			
Пешеходы															

БЛАНК ОБСЛЕДОВАНИЙ ТРАНСПОРТНЫХ ПОТОКОВ															
Пункт №	Ул. Воронкова / Ул. Тепличная				схема узла										
точка №	29														
Дата и время	17.09.2019 вечер (17.30-18.00)														
Вид транспорта	Направление движения														
	по ул. Тепличная								по ул. Воронкова						
	в сторону с. Чигири				в сторону Игнатьевского ш.				к перекрестку				в сторону ул. Студенческая		
	Поворот направо	Прямо		Разворот		Прямо	Поворот налево	Разворот	Поворот направо		Поворот налево	Разворот			
Велосипеды	0	0		0		0	0	0	0		0	0			
Мотоциклы	0	0		0		0	0	0	0		0	0			
Легковые	14	12		0		6	59	0	81		12	1			
Микроавтобусы	1	0		0		0	0	0	0		1	2			
Средние автобусы (ПАЗ)	8	0		0		0	1	0	1		5	0			
Крупные автобусы	0	0		0		0	0	0	0		0	0			
Грузовые до 3,5 т	1	0		0		1	4	0	1		1	0			
Грузовые более до 3,5 т	1	0		0		0	0	0	1		0	0			
Автопоезд	1	1		0		0	0	0	0		0	0			
Итого:	26	13		0		7	64	0	84		19	3			
Пешеходы															

БЛАНК ОБСЛЕДОВАНИЙ ТРАНСПОРТНЫХ ПОТОКОВ															
Пункт №	Ул. Воронкова / Ул. Тепличная				схема узла										
точка №	29														
Дата и время	17.09.2019 вечер (18.00-18.30)														
Вид транспорта	Направление движения														
	по ул. Тепличная								по ул. Воронкова						
	в сторону с. Чигири				в сторону Игнатьевского ш.				к перекрестку				в сторону ул. Студенческая		
	Поворот направо	Прямо		Разворот		Прямо	Поворот налево	Разворот	Поворот направо		Поворот налево	Разворот			
Велосипеды	0	0		0		0	1	0	0		0	0			
Мотоциклы	0	0		0		0	0	0	0		0	0			
Легковые	20	17		0		9	67	0	76		9	1			
Микроавтобусы	4	1		0		0	1	0	0		7	0			
Средние автобусы (ПАЗ)	3	0		0		0	0	0	2		3	1			
Крупные автобусы	0	0		0		0	0	0	0		0	0			
Грузовые до 3,5 т	0	1		0		0	3	0	2		2	0			
Грузовые более до 3,5 т	0	0		0		0	1	0	0		2	0			
Автопоезд	0	0		0		0	1	0	0		0	0			
Итого:	27	19		0		9	74	0	80		23	2			
Пешеходы															

БЛАНК ОБСЛЕДОВАНИЙ ТРАНСПОРТНЫХ ПОТОКОВ															
Пункт №	Ул. Воронкова / Ул. Тепличная				схема узла										
точка №	29														
Дата и время	17.09.2019 вечер (18.30-19.00)														
Вид транспорта	Направление движения														
	по ул. Тепличная								по ул. Воронкова						
	в сторону с. Чигири				в сторону Игнатьевского ш.				к перекрестку				в сторону ул. Студенческая		
	Поворот направо	Прямо		Разворот		Прямо	Поворот налево	Разворот	Поворот направо		Поворот налево	Разворот			
Велосипеды	0	0		0		0	0	0	0		0	0			
Мотоциклы	0	0		0		0	0	0	0		0	0			
Легковые	23	8		0		5	66	0	88		6	1			
Микроавтобусы	0	1		0		0	0	0	0		2	0			
Средние автобусы (ПАЗ)	8	0		0		0	1	0	0		10	2			
Крупные автобусы	0	0		0		0	0	0	0		0	0			
Грузовые до 3,5 т	2	0		0		0	3	0	4		0	0			
Грузовые более до 3,5 т	1	0		0		0	1	0	0		0	0			
Автопоезд	0	0		0		0	0	0	0		0	0			
Итого:	34	9		0		5	71	0	92		18	3			
Пешеходы															

А.3. Анализ результатов обследования

В ходе анализа полученных результатов за утренний и вечерний период обследования был выявлен часовой период, «час-пик», за который через все точки обследования проследовало максимальное количество транспортных средств. Выявленный «час-пик» зарегистрирован утром с 7.30 до 8.30 и вечером с 17.00 до 18.00. Анализ показал, что в среднем, по всем пунктам обследования максимальное количество транспортных средств было зафиксировано в одно и тоже время (с 7:30 до 8:30) в утренний «час-пик», в то время как в вечерний «час-пик» период с максимальной выявленной интенсивностью движения транспортных средств разнился, на одних перекрестках он был зарегистрирован с 17:00 до 18:00, а на других с 16:00 до 17:00 или с 17:30 до 18:30. На большинстве перекрестков общее количество транспортных средств, проследовавших перекресток в утренний «час-пик» оказалось больше, чем в вечерний «час-пик». Данные о максимальной интенсивности ТС по всем пунктам обследования с разбивкой по получасовым интервалам обследования представлены на рис. 1-2. Таким образом, при разработке существующей транспортной модели г. Благовещенска за основу целесообразно взять данные об интенсивности движения ТС, зарегистрированной в утренний «час-пик».

№ узла	Интервал обследования											
	07:00-07:30	07:30-8	8-08:30	08:30-9	9:00-09:30	09:30-10	16-16:30	16:30-17	17-17:30	17:30 - 18	18.30-19	19-19.30
1	183	146	190	221	238	228	139	142	131	146	123	129
2	233	286	219	173	169	124	171	181	150	240	200	176
3	584	842	606	584	482	477	479	567	743	586	560	424
4	847	1387	1003	937	873	787	826	989	1198	1067	1116	897
5	373	705	513	378	412	406	346	375	564	431	459	336
6	1024	1533	1371	1150	1193	1086	1214	1279	1497	1369	1422	1426
7	805	1128	1103	1018	996	935	872	908	963	1088	1127	1008
8	977	1165	1256	1192	1092	1095	1154	1165	1309	1367	1400	1129
9с	1170	1929	1731	1634	1585	1601	1649	1603	1598	1402	1532	1523
9ю	1139	1861	1889	1739	1675	1631	1754	1742	1607	1477	1554	1548
9в	986	1619	1543	1448	1377	1374	1482	1558	1499	1327	1460	1461
9з	1312	1933	1747	1736	1509	1598	1603	1611	1634	1495	1560	1375
10с	982	1643	1317	1325	1052	1133	984	1087	1135	1172	1152	1136
10в	608	895	707	677	637	640	623	621	711	755	654	667
10ю	1035	2028	1709	1547	1368	1348	1214	1370	1496	1461	1508	1387
10з	626	1183	989	887	798	808	729	845	980	853	923	877
11	260	655	664	626	618	621	466	610	653	666	650	639
12	603	1175	920	854	1016	941	965	810	870	843	860	825
13	813	1583	1489	1509	1408	1555	1519	1595	1461	1438	1615	1508
14	936	1627	1524	1422	1260	1273	1190	1354	1532	1370	1406	1353
15	944	1711	1626	1667	1396	1390	1463	1512	1675	1600	1601	1383
16	802	1603	1409	1392	1354	1410	1399	1522	1643	1588	1561	1391
17	681	1398	1254	1107	873	911	850	917	1224	1172	1229	870
18	804	1600	1363	1182	1025	1065	981	1070	1301	1206	1279	983
19	980	1784	1538	1513	1345	1360	1432	1504	1767	1702	1721	1448
20	642	1858	1562	1543	1397	1442	1669	1667	2046	1931	1945	1682
21	643	1609	1376	1282	1102	1105	1097	1272	1458	1479	1463	1344
22	60	153	141	99	88	115	106	103	139	130	150	108
23	171	421	106	266	277	290	333	354	415	432	424	262
24	411	1280	1176	1192	969	991	1159	1197	1415	1395	1609	1308
25	390	1297	1194	1163	884	882	987	1031	1297	1341	1410	1113
26	433	1441	1285	1073	888	878	938	973	1276	1339	1302	1100
27	320	730	607	560	474	501	571	617	820	776	699	680
28	1097	2003	1738	1720	1489	1501	1551	1614	1781	1655	1456	1201
29	226	330	248	236	243	218	228	216	246	216	234	232

Рисунок 1-2. Интенсивность ТС по пунктам измерения с разбивкой по временным интервалам обследования.

Результаты определения интенсивности движения оформлены графически представлены на картограмме, рис. 1-3.

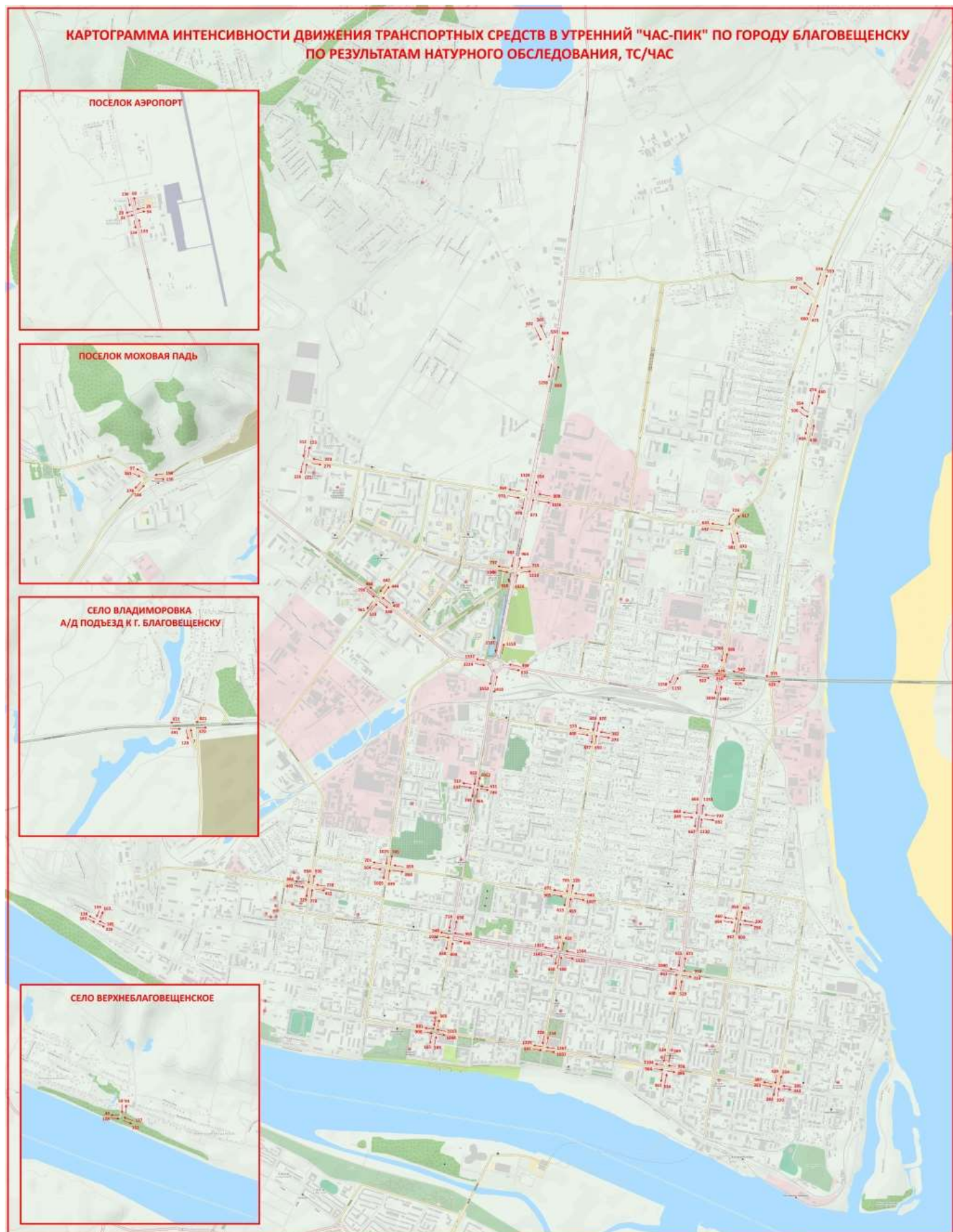


Рисунок 1-3. Картограмма интенсивности движения ТС в утренний «час-пик», полученная по результатам обследования