

Приложение
к решению Благовещенской
городской Думы
от 26.01.2023 № 52/06

Генеральный план городского округа города Благовещенска

I. Положение о территориальном планировании

1. Сведения о видах, назначении и наименованиях планируемых для размещения объектов местного значения городского округа, их основные характеристики, их местоположение, а также характеристики зон с особыми условиями использования территорий.

1.1. Сведения о видах, назначении, наименованиях, основных характеристиках и местоположении планируемых для размещения объектов местного значения в области автомобильных дорог местного значения и объектов транспортной инфраструктуры.

Перечень объектов местного значения в области автомобильных дорог местного значения и объектов транспортной инфраструктуры, планируемых к размещению на территории городского округа города Благовещенска, представлен в таблице 1.1.1.

Таблица 1.1.1

№ п/п	Код объекта ¹	Наименование объекта	Назначение объекта	Местоположение размещаемого объекта	Характеристика объекта	Характеристика зон с особыми условиями использования территории
Автомобильные дороги местного значения – улично-дорожная сеть						
1.	602030404	улица Горького	Общегородские	от улицы Первомайская	0,4 км	не

¹ Код объекта – в соответствии с приказом Минэкономразвития России от 09.01.2018 № 10 «Об утверждении Требований к описанию и отображению в документах территориального планирования объектов федерального значения, объектов регионального значения, объектов местного значения и о признании утратившим силу приказа Минэкономразвития России от 07.12.2016 № 793»

№ п/п	Код объекта ¹	Наименование объекта	Назначение объекта	Местоположение размещаемого объекта	Характеристика объекта	Характеристика зон с особыми условиями использования территории
			транспортные связи	до мостового перехода через р. Зея		устанавливаются
2.	602030404	улица Пролетарская	Общегородские транспортные связи	от улицы Мухина до улицы Загородная	0,9 км	не устанавливаются
3.	602030404	улица Первомайская	Общегородские транспортные связи	от улицы Горького до улицы Ленина (реконструкция)	0,9 км	не устанавливаются
4.	602030404	улица Пролетарская	Общегородские транспортные связи	от улицы Мухина до улицы 50 лет Октября (реконструкция)	1,7 км	не устанавливаются
5.	602030404	улица Конная	Общегородские транспортные связи	от улицы Театральная до улицы 50 лет Октября (реконструкция)	1,1 км	не устанавливаются
6.	602030404	улица Горького	Общегородские транспортные связи	от улицы Первомайская до улицы Театральная (реконструкция)	1,6 км	не устанавливаются
7.	602030404	улица Загородная	Общегородские транспортные связи	от улицы Зейская до улицы Горького (реконструкция)	0,6 км	не устанавливаются
8.	602030404	улица Школьная	Общегородские транспортные связи	от улицы 50 лет Октября до улицы Театральная (реконструкция)	1,5 км	не устанавливаются
9.	602030405	улица Шафира	Районные транспортные связи	от Новотроицкого шоссе до улицы Муравьева- Амурского	1,7 км	не устанавливаются
10.	602030405	улица Зеленая	Районные транспортные связи	от Новотроицкого шоссе до улицы 50 лет Октября	0,9 км	не устанавливаются

№ п/п	Код объекта ¹	Наименование объекта	Назначение объекта	Местоположение размещаемого объекта	Характеристика объекта	Характеристика зон с особыми условиями использования территории
11.	602030405	улица Пограничная	Районные транспортные связи	от улицы Полевая до улицы Театральная	2,3 км	не устанавливаются
12.	602030405	улица Тепличная (западная обьездная дорога)	Районные транспортные связи	от улицы Нагорная до Игнатьевского шоссе	3,8 км	не устанавливаются
13.	602030405	улица районного значения	Районные транспортные связи	от Новотроицкого шоссе до улицы Песчаная	1,1 км	не устанавливаются
14.	602030405	улица Песчаная	Районные транспортные связи	от улицы Энтузиастов до улицы Садовая	0,8 км	не устанавливаются
15.	602030405	улица Муравьева- Амурского	Районные транспортные связи	от улицы Зеленая до улицы Кольцевая	0,7 км	не устанавливаются
16.	602030405	улица Песчаная	Районные транспортные связи	от улицы Школьная на всем протяжении (реконструкция)	2,6 км	не устанавливаются
17.	602030405	улица Тепличная	Районные транспортные связи	от Игнатьевского шоссе до улицы Воронкова (реконструкция)	0,6 км	не устанавливаются
18.	602030405	улица Воронкова	Районные транспортные связи	от улицы Студенческая до улицы Тепличная (реконструкция)	0,5 км	не устанавливаются
19.	602030405	улица Шафира	Районные транспортные связи	от улицы Театральная до улицы Трудовая (реконструкция)	0,5 км	не устанавливаются
20.	602030405	улица Муравьева- Амурского	Районные транспортные	от улицы Зеленая до улицы Шафира	0,8 км	не устанавливаются

№ п/п	Код объекта ¹	Наименование объекта	Назначение объекта	Местоположение размещаемого объекта	Характеристика объекта	Характеристика зон с особыми условиями использования территории
			связи	(реконструкция)		
21.	602030405	улица Зеленая	Районные транспортные связи	от улицы 50 лет Октября до улицы улица Муравьева-Амурского (реконструкция)	0,7 км	не устанавливаются
22.	602030405	улица Пограничная	Районные транспортные связи	на всем протяжении (реконструкция)	1,2 км	не устанавливаются
23.	602030405	улица Пионерская	Районные транспортные связи	от улицы Пролетарская до улицы Тенистая (реконструкция)	0,7 км	не устанавливаются
24.	602030405	улица Нагорная	Районные транспортные связи	от улицы Ленина до улицы Красноармейская (реконструкция)	0,2 км	не устанавливаются
25.	602030406	улица Амурская	Внутрирайонные транспортные связи	от улицы Больничная до Речного переулка	0,4 км	не устанавливаются
26.	602030406	улица Шимановского	Внутрирайонные транспортные связи	от улицы Конная до улицы Высокая	0,1 км	не устанавливаются
27.	602030406	улица Кантемирова	Внутрирайонные транспортные связи	от Игнатьевского шоссе до улицы Промышленная	0,7 км	не устанавливаются
28.	602030406	улица Трудовая	Внутрирайонные транспортные связи	от улицы Текстильная до улицы Соколовская	0,3 км	не устанавливаются
29.	602030406	улицы и дороги местного значения	Внутрирайонные транспортные связи	6 планировочный район	1,3 км	не устанавливаются

№ п/п	Код объекта ¹	Наименование объекта	Назначение объекта	Местоположение размещаемого объекта	Характеристика объекта	Характеристика зон с особыми условиями использования территории
30.	602030406	улицы и дороги местного значения	Внутрирайонные транспортные связи	7 планировочный район	28,7 км	не устанавливаются
31.	602030406	улицы и дороги местного значения	Внутрирайонные транспортные связи	8 планировочный район	1,5 км	не устанавливаются
32.	602030406	улицы и дороги местного значения	Внутрирайонные транспортные связи	9 планировочный район	11,1 км	не устанавливаются
33.	602030406	улицы и дороги местного значения	Внутрирайонные транспортные связи	9 планировочный район	11,1 км	не устанавливаются
34.	602030406	улицы и дороги местного значения	Пешеходные направления	вдоль набережных р. Амур и Зея	5,0 км	не устанавливаются
35.	602030502	Основные улицы	Основные транспортные связи	п. Плодопитомник	5,9 км	не устанавливаются
36.	602030503	Местные улицы	Второстепенные транспортные связи	п. Плодопитомник	21,3 км	не устанавливаются
37.	602030503	Местные улицы	Второстепенные транспортные связи	с. Садовое	4,8 км	не устанавливаются
Искусственные дорожные сооружения						
38.	602031601	Путепровод	Преодоление искусственных и естественных препятствий	в створе улиц 50 лет Октября и Пионерская через ж/д станцию Благовещенск	0,9 км	не устанавливаются
39.	602031601	Путепровод	Преодоление	в створе улицы Шафира	0,3 км	не

№ п/п	Код объекта ¹	Наименование объекта	Назначение объекта	Местоположение размещаемого объекта	Характеристика объекта	Характеристика зон с особыми условиями использования территории
			искусственных и естественных препятствий	через ж/д пути		устанавливаются
40.	602031602	Транспортная развязка в разных уровнях	Разделение транспортных потоков	на пересечении улиц Калинина и Мостовая	1 ед.	не устанавливаются
41.	602031602	Транспортная развязка в разных уровнях	Разделение транспортных потоков	на пересечении Игнатьевского шоссе и Западной обходной дороги	1 ед.	не устанавливаются
42.	602031602	Транспортная развязка в разных уровнях	Разделение транспортных потоков	на пересечении улицы Загородная и продолжения улицы Пролетарская	1 ед.	не устанавливаются
Объекты пассажирского транспорта						
43.	602031008	Линии движения автобуса	Создание условий для предоставления транспортных услуг населению и организация транспортного обслуживания населения в границах поселения, городского округа	город Благовещенск 7,9 планировочные районы, Плодопитомник, Садовое	17 км	не устанавливаются
44.	602031009	Линии движения троллейбуса	Создание условий для	город Благовещенск, центральное городское	39,6 км	не

№ п/п	Код объекта ¹	Наименование объекта	Назначение объекта	Местоположение размещаемого объекта	Характеристика объекта	Характеристика зон с особыми условиями использования территории
		(электробуса)	предоставления транспортных услуг населению и организация транспортного обслуживания населения в границах поселения, городского округа	ядро		
Комплексные объекты транспортной инфраструктуры						
45.	602030602	Транспортно- пересадочный узел	Организация перераспределения пассажиров по видам транспорта	около ж/д вокзала Благовещенск, зона смешанной застройки	1 ед.	Санитарный разрыв – 300 м
Объекты обслуживания и хранения автомобильного транспорта						
46.	602030903	Стоянка (парковка) автомобилей	Постоянное хранение автомобильного транспорта	1 планировочный район, зона застройки многоэтажными жилыми домами	1 ед.	Санитарный разрыв в соответствии с требованиями СанПиН 2.2.1/2.1.1.1200-03
47.	602030903	Стоянка (парковка) автомобилей	Постоянное хранение автомобильного транспорта	1 планировочный район, зона застройки многоэтажными жилыми домами	1 ед.	Санитарный разрыв в соответствии с требованиями СанПиН 2.2.1/2.1.1.1200-03
48.	602030903	Стоянка (парковка) автомобилей	Постоянное хранение автомобильного	3 планировочный район, зона застройки многоэтажными жилыми	1 ед.	Санитарный разрыв в соответствии с требованиями

№ п/п	Код объекта ¹	Наименование объекта	Назначение объекта	Местоположение размещаемого объекта	Характеристика объекта	Характеристика зон с особыми условиями использования территории
			транспорта	домами		СанПиН 2.2.1/2.1.1.1200-03
49.	602030903	Стоянка (парковка) автомобилей	Постоянное хранение автомобильного транспорта	3 планировочный район, зона застройки многоэтажными жилыми домами	1 ед.	Санитарный разрыв в соответствии с требованиями СанПиН 2.2.1/2.1.1.1200-03
50.	602030903	Стоянка (парковка) автомобилей	Постоянное хранение автомобильного транспорта	7 планировочный район, зона застройки многоэтажными жилыми домами	1 ед.	Санитарный разрыв в соответствии с требованиями СанПиН 2.2.1/2.1.1.1200-03
51.	602030903	Стоянка (парковка) автомобилей	Постоянное хранение автомобильного транспорта	7 планировочный район, зона застройки многоэтажными жилыми домами	1 ед.	Санитарный разрыв в соответствии с требованиями СанПиН 2.2.1/2.1.1.1200-03
52.	602030903	Стоянка (парковка) автомобилей	Постоянное хранение автомобильного транспорта	7 планировочный район, зона застройки многоэтажными жилыми домами	1 ед.	Санитарный разрыв в соответствии с требованиями СанПиН 2.2.1/2.1.1.1200-03
53.	602030903	Стоянка (парковка) автомобилей	Постоянное хранение автомобильного транспорта	2 планировочный район, зона застройки многоэтажными жилыми домами	1 ед.	Санитарный разрыв в соответствии с требованиями СанПиН 2.2.1/2.1.1.1200-03

1.2. Сведения о видах, назначении, наименованиях, основных характеристиках и местоположении планируемых для размещения объектов местного значения в области электро-, тепло-, газо- и водоснабжения населения, водоотведения, инженерной подготовки территории.

Перечень объектов местного значения в области электро-, тепло-, газо- и водоснабжения населения, водоотведения, инженерной подготовки территории, планируемых к размещению на территории городского округа города Благовещенска, представлен в таблице 1.2.1.

Таблица 1.2.1

№ п/п	Код объекта ²	Наименование объекта	Назначение объекта	Местоположение размещаемого объекта	Характеристика объекта	Характеристика зон с особыми условиями использования территории
Объекты электроснабжения						
Электрические подстанции						
1.	60204021 7 60204021 8	ТП, РП	Организация электроснабжения	Городской округ город Благовещенск, зона застройки индивидуальными жилыми домами, многофункциональная общественно-деловая зона	Напряжение – 10 кВ; мощность – по проекту	Охранная зона – 10 м
2.	60204021 7 60204021 8	ТП, РП (реконструкция), в т.ч.	Организация электроснабжения	Городской округ город Благовещенск	Напряжение – 10 кВ; мощность – по проекту	Охранная зона – 10 м
3.	60204021 7 60204021 8	ТП 10/0,4 кВ РП 10/0,4 кВ	Обеспечение электроснабжения м жилого комплекса	Городской округ город Благовещенск, жилые зоны	Напряжение – 10 кВ; мощность – по проекту	Охранная зона – 10 м

² Код объекта – в соответствии с приказом Минэкономразвития России от 09.01.2018 № 10 «Об утверждении Требований к описанию и отображению в документах территориального планирования объектов федерального значения, объектов регионального значения, объектов местного значения и о признании утратившим силу приказа Минэкономразвития России от 07.12.2016 № 793»

№ п/п	Код объекта ²	Наименование объекта	Назначение объекта	Местоположение размещаемого объекта	Характеристика объекта	Характеристика зон с особыми условиями использования территории
			«Северный жилой район» г. Благовещенска			
4.	60204021 7	ТП 10/0,4 кВ	Обеспечение технологического присоединения к электрическим сетям объекта «Школа на 1500 мест в квартале 406 г. Благовещенска»	Городской округ город Благовещенск, зона специализированной общественной застройки	Напряжение – 10 кВ; мощность – по проекту	Охранная зона – 10 м
5.	60204021 7	ТП 10/0,4 кВ	Обеспечение технологического присоединения газовой котельной в Северном жилом районе г. Благовещенска	Городской округ город Благовещенск, зона специализированной общественной застройки	Напряжение – 10 кВ; мощность – по проекту	Охранная зона – 10 м
6.	60204021 7	КТП № 94, 312, 479, 260, 740 (реконструкция)	Организация электроснабжения	г. Благовещенск	Напряжение – 10/0,4 кВ; мощность – 6,3 МВА	Охранная зона – 10 м
Линии электропередачи (ЛЭП)						
7.	60204031 5	ЛЭП 10-0,4 кВ, в т.ч.	Организация электроснабжения	Городской округ город Благовещенск	Напряжение – 10 кВ; протяженность – по проекту	Охранная зона ВЛ: 10 м, 5 м – для линий с самонесущими или изолированным

№ п/п	Код объекта ²	Наименование объекта	Назначение объекта	Местоположение размещаемого объекта	Характеристика объекта	Характеристика зон с особыми условиями использования территории
						и проводами. Охранная зона КЛ – 1 м
8.	60204031 5	ВЛ 10 кВ от проектируемой ПС 35 кВ «Лесная» до площадки ИЖС (п. Лесной 2)	Организация электроснабжения	г. Благовещенск	Напряжение – 10 кВ; протяженность – 8,7 км	Охранная зона: 10 м, 5 м – для линий с самонесущими или изолированным и проводами
9.	60204031 5	ЛЭП 10 кВ	Обеспечение электроснабжение м жилого комплекса «Северный жилой район» г. Благовещенска	Городской округ город Благовещенск	Напряжение – 10 кВ; протяженность – по проекту	Охранная зона ВЛ: 10 м, 5 м – для линий с самонесущими или изолированным и проводами. Охранная зона КЛ – 1 м
10.	60204021 7	ЛЭП 10/0,4 кВ	Обеспечение технологического присоединения к электрическим сетям объекта «Школа на 1500 мест в квартале 406 г. Благовещенска»	Городской округ город Благовещенск	Напряжение – 10 кВ; протяженность – по проекту	Охранная зона ВЛ: 10 м, 5 м – для линий с самонесущими или изолированным и проводами. Охранная зона КЛ – 1 м
11.	60204021 7	ЛЭП 10/0,4 кВ	Обеспечение технологического	Городской округ город Благовещенск	Напряжение – 10 кВ;	Охранная зона ВЛ:

№ п/п	Код объекта ²	Наименование объекта	Назначение объекта	Местоположение размещаемого объекта	Характеристика объекта	Характеристика зон с особыми условиями использования территории
			присоединения газовой котельной в Северном жилом районе г. Благовещенска		протяженность – по проекту	10 м, 5 м – для линий с самонесущими или изолированным и проводами. Охранная зона КЛ – 1 м
12.	60204031 5	ВЛ 10 кВ от ПС 35 кВ Астрахановка до зоны планируемой жилой застройки с устройством РП	Организация электроснабжения	г. Благовещенск	Напряжение – 10 кВ; протяженность – 2,8 км	Охранная зона: 10 м, 5 м – для линий с самонесущими или изолированным и проводами
13.	60204031 5	ВЛ (КЛ) 10 кВ от ПС 35 кВ Моховая	Организация электроснабжения	г. Благовещенск	Напряжение – 10 кВ; протяженность – 0,9 км	Охранная зона ВЛ: 10 м, 5 м – для линий с самонесущими или изолированным и проводами. Охранная зона КЛ – 1 м
14.	60204031 5	КЛ 10 кВ от ПС 110 кВ Западная	Организация электроснабжения	г. Благовещенск	Напряжение – 10 кВ; протяженность – по проекту	Охранная зона – 1 м
15.	60204031 5	КЛ 10 кВ от ПС 110 кВ Сетевая	Организация электроснабжения	г. Благовещенск	Напряжение – 10 кВ; протяженность –	Охранная зона – 1 м

№ п/п	Код объекта ²	Наименование объекта	Назначение объекта	Местоположение размещаемого объекта	Характеристика объекта	Характеристика зон с особыми условиями использования территории
					по проекту	
16.	60204031 5	КЛ 10 кВ от ПС 110 кВ Кооперативная до комплексной застройки «Игнатьевская усадьба» с устройством РП	Организация электроснабжения	г. Благовещенск; п. Плодопитомник	Напряжение – 10 кВ; протяженность – по проекту	Охранная зона – 1 м
17.	60204031 5	ВЛ 10 кВ от ПС 110 кВ Кооперативная	Организация электроснабжения	г. Благовещенск	Напряжение – 10 кВ; протяженность – по проекту	Охранная зона: 10 м, 5 м – для линий с самонесущими или изолированным и проводами
18.	60204031 5	КЛ 10 кВ и КЛ 10 кВ от ПС 110 кВ Кирпичная	Организация электроснабжения	г. Благовещенск	Напряжение – 10 кВ; протяженность – по проекту	Охранная зона – 1 м
19.	60204031 5	ВЛ-10 кВ (ООО «Трансамурсервис»)	Организация электроснабжения	г. Благовещенск	Напряжение – 10 кВ; протяженность – 0,3 км	Охранная зона: 10 м, 5 м – для линий с самонесущими или изолированным и проводами
20.	60204031 5	КЛ 10 кВ от линейной ячейки №4 РУ-10 кВ ПС 110/10 Кооперативная до опоры №1 в г. Благовещенск	Организация электроснабжения	г. Благовещенск	Напряжение – 10 кВ; протяженность – 0,116 км	Охранная зона – 1 м
21.	60204031 5	ЛЭП в Северном планировочном районе города Благовещенска	Организация электроснабжения	г. Благовещенск	Напряжение – 10 кВ; протяженность –	Охранная зона ВЛ: 10 м,

№ п/п	Код объекта ²	Наименование объекта	Назначение объекта	Местоположение размещаемого объекта	Характеристика объекта	Характеристика зон с особыми условиями использования территории
					по проекту	5 м – для линий с самонесущими или изолированным и проводами. Охранная зона КЛ – 1 м
22.	60204031 5	ЛЭП в районе «5-я стройка»	Организация электроснабжения	г. Благовещенск	Напряжение – 10 кВ; протяженность – по проекту	Охранная зона ВЛ: 10 м, 5 м – для линий с самонесущими или изолированным и проводами. Охранная зона КЛ – 1 м
23.	60204031 5	ЛЭП 10-0,4 кВ (реконструкция), в т.ч.	Организация электроснабжения	Городской округ город Благовещенск	Напряжение – 10 кВ; протяженность – по проекту	Охранная зона ВЛ: 10 м, 5 м – для линий с самонесущими или изолированным и проводами. Охранная зона КЛ – 1 м
24.	60204031 5	КЛ ТП 11М-РП 3, РП 3А (реконструкция)	Организация электроснабжения	г. Благовещенск	Напряжение – 10 кВ; протяженность – 1,4 км	Охранная зона – 1 м
25.	60204031	КЛ ПС «Сетевая» Ф 19-ТП 48	Организация	г. Благовещенск	Напряжение – 10	Охранная зона – 1 м

№ п/п	Код объекта ²	Наименование объекта	Назначение объекта	Местоположение размещаемого объекта	Характеристика объекта	Характеристика зон с особыми условиями использования территории
	5	(реконструкция)	электроснабжения		кВ; протяженность – 1,26 км	
26.	60204031 5	КЛ ПС «Северная» Ф 34-РП 10 (реконструкция)	Организация электроснабжения	г. Благовещенск	Напряжение – 10 кВ	Охранная зона – 1 м
27.	60204031 5	КЛ ТП 191 - ТП 199 (реконструкция)	Организация электроснабжения	г. Благовещенск	Напряжение – 10 кВ	Охранная зона – 1 м
28.	60204031 5	КЛ РП 4 -РП 8 (реконструкция)	Организация электроснабжения	г. Благовещенск	Напряжение – 10 кВ	Охранная зона – 1 м
29.	60204031 5	КЛ ТП 19 - ТП 9Б (реконструкция)	Организация электроснабжения	г. Благовещенск	Напряжение – 10 кВ	Охранная зона – 1 м
30.	60204031 5	КЛ ПС «Западная» Ф 6 - ТП 450 В (реконструкция)	Организация электроснабжения	г. Благовещенск	Напряжение – 10 кВ	Охранная зона – 1 м
31.	60204031 5	КЛ ПС Северная Ф25- ЦРП (реконструкция)	Организация электроснабжения	г. Благовещенск	Напряжение – 10 кВ; протяженность – 1,5 км	Охранная зона – 1 м
32.	60204031 5	КЛ ТП 58а-ТП 98 (реконструкция)	Организация электроснабжения	г. Благовещенск	Напряжение – 10 кВ	Охранная зона – 1 м
33.	60204031 5	ВЛ ПС «Астрахановка» Ф 10 (реконструкция)	Организация электроснабжения	г. Благовещенск	Напряжение – 10 кВ	Охранная зона: 10 м, 5 м – для линий с самонесущими или изолированным и проводами
34.	60204031 5	ВЛ ПС «Силикатная» Ф-13 (реконструкция)	Организация электроснабжения	г. Благовещенск; с. Белогорье	Напряжение – 10 кВ; протяженность – 10,0 км	Охранная зона: 10 м, 5 м – для линий с самонесущими

№ п/п	Код объекта ²	Наименование объекта	Назначение объекта	Местоположение размещаемого объекта	Характеристика объекта	Характеристика зон с особыми условиями использования территории
						или изолированным и проводами
35.	60204031 5	ВЛ ПС «Водозабор» Ф-1 (реконструкция)	Организация электроснабжения	г. Благовещенск	Напряжение – 10 кВ	Охранная зона: 10 м, 5 м – для линий с самонесущими или изолированным и проводами
36.	60204031 5	ВЛ ПС «Западная» Ф-22 (реконструкция)	Организация электроснабжения	г. Благовещенск	Напряжение – 10 кВ	Охранная зона: 10 м, 5 м – для линий с самонесущими или изолированным и проводами
37.	60204031 5	ВЛ ПС «Силикатная» Ф-4 (реконструкция)	Организация электроснабжения	г. Благовещенск	Напряжение – 10 кВ	Охранная зона: 10 м, 5 м – для линий с самонесущими или изолированным и проводами
Объекты теплоснабжения						
38.	60204090 1	Котельная 74 квартала (реконструкция)	Организация теплоснабжения	г. Благовещенск, зона смешанной и общественно-деловой застройки	Установленная тепловая мощность – 39,0 Гкал/ч	Расчетная СЗЗ
39.	60204090 1	Котельная 101 квартала (реконструкция)	Организация теплоснабжения	г. Благовещенск, производственная зона	Установленная тепловая мощность – 19,5 Гкал/ч	Расчетная СЗЗ
40.	60204090	Котельная СПР	Организация	г. Благовещенск,	Установленная	Расчетная СЗЗ

№ п/п	Код объекта ²	Наименование объекта	Назначение объекта	Местоположение размещаемого объекта	Характеристика объекта	Характеристика зон с особыми условиями использования территории
	1		теплоснабжения	зона инженерной инфраструктуры	тепловая мощность – 90,0 Гкал/ч	
41.	60204090 1	Котельная НК-1	Организация теплоснабжения	г. Благовещенск, зона застройки индивидуальными жилими домами	Установленная тепловая мощность – 22,0 Гкал/ч	Расчетная СЗЗ
42.	60204090 1	Котельная НК-2	Организация теплоснабжения	г. Благовещенск, зона застройки индивидуальными жилими домами	Установленная тепловая мощность – 4,0 Гкал/ч	Расчетная СЗЗ
43.	60204090 1	Котельная НК-3	Организация теплоснабжения	г. Благовещенск, зона застройки индивидуальными жилими домами	Установленная тепловая мощность – 9,0 Гкал/ч	Расчетная СЗЗ
44.	60204090 4	Понизительная насосная станция на тепломагистрали №3 Благовещенской ТЭЦ с внедрением АСУТП и частотного регулирования электродвигателей	Организация теплоснабжения	г. Благовещенск, зона транспортной инфраструктуры	Производительность – 5100 т/час	Не устанавливаются
45.	60204090 4	ПНС на теплотрассе ЦЭС в районе ул. Шимановского - Текстильная	Организация теплоснабжения	г. Благовещенск, зона транспортной инфраструктуры	3 х СЭ500-70 (2 в работе, 1 резервный)	Не устанавливаются
46.	60204090 4	ПНС на т/м № 1 Центрального района в районе ул. Красноармейская – Железнодорожная	Организация теплоснабжения	г. Благовещенск, зона транспортной инфраструктуры	3 х ДЗ200-75 (2 в работе, 1 резервный); производительность – 4900 т/ч	Не устанавливаются

№ п/п	Код объекта ²	Наименование объекта	Назначение объекта	Местоположение размещаемого объекта	Характеристика объекта	Характеристика зон с особыми условиями использования территории
47.	60204090 2	ЦТП 407 и 408 кварталов (реконструкция)	Организация теплоснабжения	г. Благовещенск, зона застройки многоэтажными жилими домами (9 этажей и более)	по проекту	Не устанавливаются
48.	60204090 2	ЦТП котельная 433 квартала (реконструкция)	Организация теплоснабжения	г. Благовещенск, зона застройки среднеэтажными жилими домами (от 5 до 8 этажей, включая мансардный)	по проекту	Не устанавливаются
49.	60204090 2	ЦТП по ул. Мухина, 73а (реконструкция)	Организация теплоснабжения	г. Благовещенск. коммунально- складская зона	по проекту	Не устанавливаются
50.	60204090 2	ЦТП 8 квартала (реконструкция)	Организация теплоснабжения	г. Благовещенск, зона застройки среднеэтажными жилими домами (от 5 до 8 этажей, включая мансардный)	по проекту	Не устанавливаются
51.	60204090 4	НС 16 квартала (реконструкция)	Организация теплоснабжения	г. Благовещенск, зона застройки многоэтажными жилими домами (9 этажей и более)	по проекту	Не устанавливаются
52.	60204090 4	НС 59 квартала (реконструкция)	Организация теплоснабжения	г. Благовещенск, зона застройки среднеэтажными жилими домами	по проекту	Не устанавливаются

№ п/п	Код объекта ²	Наименование объекта	Назначение объекта	Местоположение размещаемого объекта	Характеристика объекта	Характеристика зон с особыми условиями использования территории
				(от 5 до 8 этажей, включая мансардный)		
53.	60204090 2	ЦТП 98 квартала (реконструкция)	Организация теплоснабжения	г. Благовещенск, зона застройки среднеэтажными жилыми домами (от 5 до 8 этажей, включая мансардный)	по проекту	Не устанавливаются
54.	60204090 2	ЦТП 150 квартала (реконструкция)	Организация теплоснабжения	г. Благовещенск, производственная зона	по проекту	Не устанавливаются
55.	60204090 4	НС 161 квартала (реконструкция)	Организация теплоснабжения	г. Благовещенск, зона застройки среднеэтажными жилыми домами (от 5 до 8 этажей, включая мансардный)	по проекту	Не устанавливаются
56.	60204090 4	НС 222 квартала (реконструкция)	Организация теплоснабжения	г. Благовещенск, зона застройки среднеэтажными жилыми домами (от 5 до 8 этажей, включая мансардный)	по проекту	Не устанавливаются
57.	60204090 2	ЦТП 223 квартала (реконструкция)	Организация теплоснабжения	г. Благовещенск, зона застройки среднеэтажными жилыми домами (от 5 до 8 этажей, включая мансардный)	по проекту	Не устанавливаются

№ п/п	Код объекта ²	Наименование объекта	Назначение объекта	Местоположение размещаемого объекта	Характеристика объекта	Характеристика зон с особыми условиями использования территории
Сети теплоснабжения*						
58.	60204100 2	Участок НТК ул. Артиллерийская-кв. 106 Родильный дом	Организация теплоснабжения	г. Благовещенск	Протяженность – 360 м, Ду 200 мм	Охранная зона – 3 м
59.	60204100 1	Теплотрасса на ЦЭС с увеличением Ду 300 мм на Ду 400 мм БТЭЦ от ТП-2Б до УТ- 4А L-899м (реконструкция)	Организация теплоснабжения	г. Благовещенск	Протяженность – 899 м, Ду 400 мм	Охранная зона – 3 м
60.	60204100 1	ТМ № 4ТПК по ул. Промышленной г. Благовещенска участок (от ТП1 ТПК до СО13.3) (реконструкция)	Организация теплоснабжения	г. Благовещенск	Протяженность – 303 м, Ду 800 мм	Охранная зона – 3 м
61.	60204100 1	ТМ № 3 г. Благовещенска с увеличением Ду 700 на Ду 1000, СП БТЭЦ (реконструкция)	Организация теплоснабжения	г. Благовещенск	Протяженность – 1472 м, Ду 1000 мм	Охранная зона – 3 м
62.	60204100 1	Участок т/м №2 Северо- западного района, от ТП-6С3 до ТП - 9С3 (реконструкция)	Организация теплоснабжения	г. Благовещенск	Протяженность – 1326 м, Ду 700 мм	Охранная зона – 3 м
63.	60204100 1	Участок т/м №2 Северо- западного района, от ТП-9С3 до ТК-12С3 (реконструкция)	Организация теплоснабжения	г. Благовещенск	Протяженность – 1328 м, Ду 700 мм	Охранная зона – 3 м
64.	60204100 1	Участок т/м №2 Северного планировочного района, от УТ-12АС до ТК-13С (реконструкция)	Организация теплоснабжения	г. Благовещенск	Протяженность – 392 м, Ду 700 мм	Охранная зона – 3 м
65.	60204100 1	Участок т/м № 2 Северного района, от узла «А» до ТП-2С	Организация теплоснабжения	г. Благовещенск	Протяженность – 2852 м, Ду 1000 мм	Охранная зона – 3 м

№ п/п	Код объекта ²	Наименование объекта	Назначение объекта	Местоположение размещаемого объекта	Характеристика объекта	Характеристика зон с особыми условиями использования территории
		(реконструкция)				
66.	60204100 1	Т/м №1 Центрального района, от узла «А» до УТ-4Ц (реконструкция)	Организация теплоснабжения	г. Благовещенск	Протяженность – 3988 м, Ду 1000 мм	Охранная зона – 3 м
67.	60204100 1	Теплотрасса ЦЭС, на участке от УТ-2 до ТП-2Б (реконструкция)	Организация теплоснабжения	г. Благовещенск	Протяженность – 1122,6 м, Ду 400 мм	Охранная зона – 3 м
68.	60204100 1	Перекладка участка т/м №1 ЦР ТК16АЦ - ТК17Ц	Организация теплоснабжения	г. Благовещенск	По проекту	Охранная зона – 3 м
69.	60204100 1	Перекладка участка т/м №1 ЦР ТК17Ц - ТК19Ц	Организация теплоснабжения	г. Благовещенск	По проекту	Охранная зона – 3 м
70.	60204100 1	Перекладка участка т/м №1 ТК-19Ц - ТК-20Ц	Организация теплоснабжения	г. Благовещенск	Протяженность – 160 м, Ду 800 мм	Охранная зона – 3 м
71.	60204100 1	Перекладка участка т/м №1 ТК-20Ц - ТК-21АЦ	Организация теплоснабжения	г. Благовещенск	Протяженность – 320 м, Ду 800 мм	Охранная зона – 3 м
72.	60204100 1	Перекладка участка т/м №1 ТК-21Ц - ТК-23Ц	Организация теплоснабжения	г. Благовещенск	Протяженность – 389 м, Ду 800 мм	Охранная зона – 3 м
73.	60204100 1	Перекладка участка т/м №1 ТК-23Ц - ТК-29Ц	Организация теплоснабжения	г. Благовещенск	Протяженность – 841 м, Ду 500 мм	Охранная зона – 3 м
74.	60204100 1	Перекладка участка т/м №1 ТК-29Ц - ТК-30АЦ	Организация теплоснабжения	г. Благовещенск	По проекту	Охранная зона – 3 м
75.	60204100 1	Перекладка участка т/м №2СЗР от ТК-18СЗ до СО286	Организация теплоснабжения	г. Благовещенск	По проекту	Охранная зона – 3 м
76.	60204100 1	Перекладка участка т/м №2СЗР от НО40 до ТК-24СЗ	Организация теплоснабжения	г. Благовещенск	По проекту	Охранная зона – 3 м
77.	60204100 1	Перекладка участка т/м №2 ТК-17СЗ - СО286	Организация теплоснабжения	г. Благовещенск	Протяженность – 695,5 м, Ду 500 мм	Охранная зона – 3 м
78.	60204100 1	Тепломагистраль №4 с устройством компенсатора для	Организация теплоснабжения	г. Благовещенск	Протяженность – 1928 м, Ду 1928 мм	Охранная зона – 3 м

№ п/п	Код объекта ²	Наименование объекта	Назначение объекта	Местоположение размещаемого объекта	Характеристика объекта	Характеристика зон с особыми условиями использования территории
		обеспечения проезда автомобильного транспорта и примыкания устройства дорожной уличной сети с ул. Студенческая к мкр. Солнечный (реконструкция)				
79.	60204100 1	Перекладка участка т/м №2 ТК-12СЗ - ТК-14СЗ	Организация теплоснабжения	г. Благовещенск	Протяженность – 352 м, Ду 500 мм	Охранная зона – 3 м
80.	60204100 2	Тепловые сети от котельной «ВОС» ООО «АКС» «Амуртеплосервис» (строительство/реконструкция)	Организация теплоснабжения	г. Благовещенск	Протяженность – 1530 м, Ду 250 мм	Охранная зона – 3 м
81.	60204100 2	Тепловые сети от котельной 433 квартала ООО «АКС» «Амуртеплосервис» (строительство/реконструкция)	Организация теплоснабжения	г. Благовещенск	Протяженность – 131,11 м, Ду 125 мм	Охранная зона – 3 м
82.	60204100 2	Тепловые сети от котельных ООО «АКС» «Амуртеплосервис»	Организация теплоснабжения	г. Благовещенск	Протяженность – 68694,26 м, Ду 50-500 мм	Охранная зона – 3 м
83.	60204100 2	Тепловые сети от котельных ООО «АКС» «Амуртеплосервис» (реконструкция)	Организация теплоснабжения	г. Благовещенск	По проекту	Охранная зона – 3 м
84.	60204100 2	Тепловые сети от котельной судостроительного завода	Организация теплоснабжения	г. Благовещенск	Протяженность – 352,0 м, Ду 100; 125 мм	Охранная зона – 3 м

№ п/п	Код объекта ²	Наименование объекта	Назначение объекта	Местоположение размещаемого объекта	Характеристика объекта	Характеристика зон с особыми условиями использования территории
85.	60204100 2	Тепловые сети от котельной НК-1	Организация теплоснабжения	г. Благовещенск	Протяженность – 1496 м, Ду 50-200 мм	Охранная зона – 3 м
86.	60204100 2	Тепловые сети от котельной НК-2	Организация теплоснабжения	г. Благовещенск	Протяженность – 220 м, Ду 80-125 мм	Охранная зона – 3 м
87.	60204100 2	Тепловые сети от котельной НК-3	Организация теплоснабжения	г. Благовещенск	Протяженность – 690 м, Ду 100-125 мм	Охранная зона – 3 м
88.	60204100 2	Тепловые сети от котельной СПР	Организация теплоснабжения	г. Благовещенск	Протяженность – 2892 м, Ду 50-200 мм	Охранная зона – 3 м
*Протяженность тепловых сетей представлена в одноструйном исчислении						
Объекты газоснабжения						
Объекты добычи и транспортировки газа						
89.	60204051 4	ГРПШ 1	Организация газоснабжения	г. Благовещенск, зона застройки малоэтажными жилими домами (до 4 этажей, включая мансардный)	Р до 0,005 МПа; максимальный часовой расход – 2156 м ³ /ч	Охранная зона в соответствии с постановлением Правительства РФ от 20.11.2000 № 878
90.	60204051 4	ГРПШ 2	Организация газоснабжения	г. Благовещенск, зона застройки малоэтажными жилими домами (до 4 этажей, включая мансардный)	Р до 0,005 МПа; максимальный часовой расход – 839 м ³ /ч	Охранная зона в соответствии с постановлением Правительства РФ от 20.11.2000 № 878
91.	60204051 4	ГРПШ 3	Организация газоснабжения	г. Благовещенск, зона застройки малоэтажными	Р до 0,005 МПа; максимальный часовой расход –	Охранная зона в соответствии с постановлением

№ п/п	Код объекта ²	Наименование объекта	Назначение объекта	Местоположение размещаемого объекта	Характеристика объекта	Характеристика зон с особыми условиями использования территории
				жилыми домами (до 4 этажей, включая мансардный)	1290 м ³ /ч	Правительства РФ от 20.11.2000 № 878
92.	60204051 4	ГРПШ 4	Организация газоснабжения	г. Благовещенск, зона застройки малоэтажными жилыми домами (до 4 этажей, включая мансардный)	Р до 0,005 МПа; максимальный часовой расход – 584 м ³ /ч	Охранная зона в соответствии с постановлением Правительства РФ от 20.11.2000 № 878
93.	60204051 4	ГРПШ 5	Организация газоснабжения	г. Благовещенск, производственная зона	Р до 0,005 МПа; максимальный часовой расход – 1084 м ³ /ч	Охранная зона в соответствии с постановлением Правительства РФ от 20.11.2000 № 878
94.	60204051 4	ГРПШ 6	Организация газоснабжения	г. Благовещенск, коммунально- складская зона	Р до 0,005 МПа; максимальный часовой расход – 623 м ³ /ч	Охранная зона в соответствии с постановлением Правительства РФ от 20.11.2000 № 878
95.	60204051 4	ГРПШ 7	Организация газоснабжения	г. Благовещенск, коммунально- складская зона	Р до 0,005 МПа; максимальный часовой расход – 635 м ³ /ч	Охранная зона в соответствии с постановлением Правительства РФ от 20.11.2000 № 878
96.	60204051 4	ГРПШ 8	Организация газоснабжения	г. Благовещенск, зона инженерной инфраструктуры	Р до 0,005 МПа; максимальный часовой расход – 878 м ³ /ч	Охранная зона в соответствии с постановлением Правительства РФ от 20.11.2000 № 878

№ п/п	Код объекта ²	Наименование объекта	Назначение объекта	Местоположение размещаемого объекта	Характеристика объекта	Характеристика зон с особыми условиями использования территории
97.	60204051 4	ГРПШ 9	Организация газоснабжения	с. Садовое, зона застройки индивидуальными жилыми домами	Р до 0,005 МПа; максимальный часовой расход – 665 м ³ /ч	Охранная зона в соответствии с постановлением Правительства РФ от 20.11.2000 № 878
98.	60204051 4	ГРПШ 10	Организация газоснабжения	г. Благовещенск, зона застройки индивидуальными жилыми домами	Р до 0,005 МПа; максимальный часовой расход – 493 м ³ /ч	Охранная зона в соответствии с постановлением Правительства РФ от 20.11.2000 № 878
99.	60204051 4	ГРПШ 11	Организация газоснабжения	г. Благовещенск, многофункциональн ая общественно- деловая зона	Р до 0,005 МПа; максимальный часовой расход – 591 м ³ /ч	Охранная зона в соответствии с постановлением Правительства РФ от 20.11.2000 № 878
100.	60204051 4	ГРПШ 12	Организация газоснабжения	с. Плодопитомник, зона застройки индивидуальными жилыми домами	Р до 0,005 МПа; максимальный часовой расход – 6564 м ³ /ч	Охранная зона в соответствии с постановлением Правительства РФ от 20.11.2000 № 878
101.	60204051 4	ГРПШ 13	Организация газоснабжения	с. Плодопитомник, зона застройки индивидуальными жилыми домами	Р до 0,005 МПа; максимальный часовой расход – 3200 м ³ /ч	Охранная зона в соответствии с постановлением Правительства РФ от 20.11.2000 № 878
102.	60204051 4	ГРПШ 15	Организация газоснабжения	г. Благовещенск, зона застройки малоэтажными жилыми домами (до 4	Р до 0,005 МПа; максимальный часовой расход – 143 м ³ /ч	Охранная зона в соответствии с постановлением Правительства РФ

№ п/п	Код объекта ²	Наименование объекта	Назначение объекта	Местоположение размещаемого объекта	Характеристика объекта	Характеристика зон с особыми условиями использования территории
				этажей, включая мансардный)		от 20.11.2000 № 878
103.	60204051 4	ГРПШ 16	Организация газоснабжения	г. Благовещенск, коммунально- складская зона	Р до 0,005 МПа; максимальный часовой расход – 138 м ³ /ч	Охранная зона в соответствии с постановлением Правительства РФ от 20.11.2000 № 878
104.	60204051 4	ГРПШ 17	Организация газоснабжения	г. Благовещенск, зона застройки индивидуальными жилими домами	Р до 0,005 МПа; максимальный часовой расход – 413 м ³ /ч	Охранная зона в соответствии с постановлением Правительства РФ от 20.11.2000 № 878
105.	60204051 4	ГРПШ 18	Организация газоснабжения	г. Благовещенск, зона садоводческих или огороднических некоммерческих товариществ	Р до 0,005 МПа; максимальный часовой расход – 671 м ³ /ч	Охранная зона в соответствии с постановлением Правительства РФ от 20.11.2000 № 878
106.	60204051 4	ГРПШ 19	Организация газоснабжения	с. Плодопитомник, зона застройки индивидуальными жилими домами	Р до 0,005 МПа; максимальный часовой расход – по проекту	Охранная зона в соответствии с постановлением Правительства РФ от 20.11.2000 № 878
107.	60204051 4	ГРПШ 20	Организация газоснабжения	с. Плодопитомник, многофункциональна я общественно- деловая зона	Р до 0,005 МПа; максимальный часовой расход – по проекту	Охранная зона в соответствии с постановлением Правительства РФ от 20.11.2000 № 878
108.	60204051 4	ГРПШ 21	Организация газоснабжения	г. Благовещенск, многофункциональна	Р до 0,005 МПа; максимальный	Охранная зона в соответствии с

№ п/п	Код объекта ²	Наименование объекта	Назначение объекта	Местоположение размещаемого объекта	Характеристика объекта	Характеристика зон с особыми условиями использования территории
				я общественно- деловая зона	часовой расход – по проекту	постановлением Правительства РФ от 20.11.2000 № 878
109.	60204051 4	ГРПБ Благовещенск	Организация газоснабжения	г. Благовещенск, зона застройки индивидуальными жилими домами	максимальный часовой расход – 37768,57 м ³ /ч	Охранная зона в соответствии с постановлением Правительства РФ от 20.11.2000 № 878
110.	60204051 4	ГРПБ Котельная СПР	Организация газоснабжения	г. Благовещенск, зона застройки индивидуальными жилими домами	максимальный часовой расход – 10958 м ³ /ч	Охранная зона в соответствии с постановлением Правительства РФ от 20.11.2000 № 878
111.	60204051 4	ГРПБ Котельная НК-1	Организация газоснабжения	г. Благовещенск; зона застройки индивидуальными жилими домами	максимальный часовой расход – по проекту	Охранная зона в соответствии с постановлением Правительства РФ от 20.11.2000 № 878
112.	60204051 4	ГРПШ Судостроительный завод	Организация газоснабжения	г. Благовещенск, зона специализированной общественной застройки	максимальный часовой расход – 3130 м ³ /ч	Охранная зона в соответствии с постановлением Правительства РФ от 20.11.2000 № 878
113.	60204051 4	ГРПШ ООО «Машиностроитель»	Организация газоснабжения	г. Благовещенск, производственная зона	максимальный часовой расход – 2590 м ³ /ч	Охранная зона в соответствии с постановлением Правительства РФ от 20.11.2000 № 878
114.	60204051	ГРПШ ОАО «Благовещенская	Организация	г. Благовещенск, зона	максимальный	Охранная зона в

№ п/п	Код объекта ²	Наименование объекта	Назначение объекта	Местоположение размещаемого объекта	Характеристика объекта	Характеристика зон с особыми условиями использования территории
	4	кондитерская фабрика»	газоснабжения	застройки среднеэтажными жилыми домами (от 5 до 8 этажей, включая мансардный)	часовой расход – 920 м ³ /ч	соответствии с постановлением Правительства РФ от 20.11.2000 № 878
115.	60204051 4	ГРПШ «Амурэлектрощит»	Организация газоснабжения	г. Благовещенск, Иные зоны	максимальный часовой расход – 490 м ³ /ч	Охранная зона в соответствии с постановлением Правительства РФ от 20.11.2000 № 878
116.	60204051 4	ГРПШ «Хладокомбинат» «Аметис»	Организация газоснабжения	г. Благовещенск, производственная зона	максимальный часовой расход – 1750 м ³ /ч	Охранная зона в соответствии с постановлением Правительства РФ от 20.11.2000 № 878
117.	60204051 4	ГРПШ ООО «Амурагроцентр»	Организация газоснабжения	г. Благовещенск, производственная зона	максимальный часовой расход – 5190 м ³ /ч	Охранная зона в соответствии с постановлением Правительства РФ от 20.11.2000 № 878
118.	60204051 4	ГРПШ ООО «Мясокомбинат»	Организация газоснабжения	г. Благовещенск, производственная зона	максимальный часовой расход – 440 м ³ /ч	Охранная зона в соответствии с постановлением Правительства РФ от 20.11.2000 № 878
119.	60204051 4	ГРПБ БТЭЦ	Организация газоснабжения	г. Благовещенск, зона инженерной инфраструктуры	максимальный часовой расход – 18933 м ³ /ч	Охранная зона в соответствии с постановлением Правительства РФ

№ п/п	Код объекта ²	Наименование объекта	Назначение объекта	Местоположение размещаемого объекта	Характеристика объекта	Характеристика зон с особыми условиями использования территории
						от 20.11.2000 № 878
120.	60204051 4	ГРПШ БГБЗ	Организация газоснабжения	г. Благовещенск, зона инженерной инфраструктуры	максимальный часовой расход – 1024 м ³ /ч	Охранная зона в соответствии с постановлением Правительства РФ от 20.11.2000 № 878
121.	60204051 4	ГРПШ Аэропорт	Организация газоснабжения	г. Благовещенск, зона транспортной инфраструктуры	максимальный часовой расход – 606 м ³ /ч	Охранная зона в соответствии с постановлением Правительства РФ от 20.11.2000 № 878
122.	60204051 4	ГРПБ Серебряная миля	Организация газоснабжения	г. Благовещенск, зона смешанной и общественно-деловой застройки	максимальный часовой расход – 111,4 м ³ /ч	Охранная зона в соответствии с постановлением Правительства РФ от 20.11.2000 № 878
123.	60204051 4	ГРПШ Амурский бройлер	Организация газоснабжения	г. Благовещенск, производственная зона сельскохозяйственны х предприятий	максимальный часовой расход – 2460 м ³ /ч	Охранная зона в соответствии с постановлением Правительства РФ от 20.11.2000 № 878
124.	60204051 4	ГРПШ Серебряная миля	Организация газоснабжения	г. Благовещенск, зона смешанной и общественно-деловой застройки	максимальный часовой расход – 1369 м ³ /ч	Охранная зона в соответствии с постановлением Правительства РФ от 20.11.2000 № 878
125.	60204051 4	ГРПБ Измайловская усадьба	Организация газоснабжения	с. Плодопитомник, зона застройки индивидуальными	максимальный часовой расход – 6846,75 м ³ /ч	Охранная зона в соответствии с постановлением

№ п/п	Код объекта ²	Наименование объекта	Назначение объекта	Местоположение размещаемого объекта	Характеристика объекта	Характеристика зон с особыми условиями использования территории
				жилыми домами		Правительства РФ от 20.11.2000 № 878
Распределительные трубопроводы для транспортировки газа						
126.	60204060 1	Газопровод распределительный высокого давления от ГРПБ Благовещенск до ГРПБ Котельная СПР	Организация газоснабжения	г. Благовещенск	Р до 0,6 МПа; высокое давление, 2 категория; 0,8 км	Охранная зона в соответствии с постановлением Правительства РФ от 20.11.2000 № 878
127.	60204060 1	Газопровод распределительный высокого давления от ГРПБ Благовещенск до ГРПБ Котельная НК-1	Организация газоснабжения	г. Благовещенск	Р до 0,6 МПа; высокое давление, 2 категория; 0,2 км	Охранная зона в соответствии с постановлением Правительства РФ от 20.11.2000 № 878
128.	60204060 1	Газопровод распределительный высокого давления от ГРПБ Благовещенск до ГРПШ «Амурэлектроцит»	Организация газоснабжения	г. Благовещенск	Р до 0,6 МПа; высокое давление, 2 категория; 0,2 км	Охранная зона в соответствии с постановлением Правительства РФ от 20.11.2000 № 878
129.	60204060 1	Газопровод распределительный высокого давления от ГРПБ Благовещенск до ГРПШ «Хладокомбинат «Аметис»	Организация газоснабжения	г. Благовещенск	Р до 0,6 МПа; высокое давление, 2 категория; 0,9 км	Охранная зона в соответствии с постановлением Правительства РФ от 20.11.2000 № 878
130.	60204060 1	Газопровод распределительный высокого давления от ГРПБ Благовещенск до ГРПШ ООО «Мясокомбинат»	Организация газоснабжения	г. Благовещенск	Р до 0,6 МПа; высокое давление, 2 категория; 2,3 км	Охранная зона в соответствии с постановлением Правительства РФ от 20.11.2000 № 878
131.	60204060	Газопровод	Организация	г. Благовещенск	Р до 0,6 МПа;	Охранная зона в

№ п/п	Код объекта ²	Наименование объекта	Назначение объекта	Местоположение размещаемого объекта	Характеристика объекта	Характеристика зон с особыми условиями использования территории
	1	распределительный высокого давления от ГРПБ Благовещенск до ГРПШ Судостроительный завод	газоснабжения		высокое давление, 2 категория; 2,3 км	соответствии с постановлением Правительства РФ от 20.11.2000 № 878
132.	60204060 1	Газопровод распределительный высокого давления от ГРПБ Благовещенск до ГРПШ ООО «Машиностроитель»	Организация газоснабжения	г. Благовещенск	Р до 0,6 МПа; высокое давление, 2 категория; 3,3 км	Охранная зона в соответствии с постановлением Правительства РФ от 20.11.2000 № 878
133.	60204060 1	Газопровод распределительный высокого давления от ГРПБ Благовещенск до ГРПШ ООО «Амурагроцентр»	Организация газоснабжения	г. Благовещенск	Р до 0,6 МПа; высокое давление, 2 категория; 0,6 км	Охранная зона в соответствии с постановлением Правительства РФ от 20.11.2000 № 878
134.	60204060 1	Газопровод распределительный высокого давления от ГРПБ Благовещенск до ГРПШ ОАО «Благовещенская кондитерская фабрика»	Организация газоснабжения	г. Благовещенск	Р до 0,6 МПа; высокое давление, 2 категория; 1,1 км	Охранная зона в соответствии с постановлением Правительства РФ от 20.11.2000 № 878
135.	60204060 1	Газопровод распределительный высокого давления от ГРПБ Благовещенск до ГРПШ 8	Организация газоснабжения	г. Благовещенск	Р до 0,6 МПа; высокое давление, 2 категория; 1,5 км	Охранная зона в соответствии с постановлением Правительства РФ от 20.11.2000 № 878
136.	60204060 1	Газопровод распределительный высокого давления от ГРПБ Благовещенск до ГРПШ 10	Организация газоснабжения	г. Благовещенск	Р до 0,6 МПа; высокое давление, 2 категория; 4,0 км	Охранная зона в соответствии с постановлением Правительства РФ

№ п/п	Код объекта ²	Наименование объекта	Назначение объекта	Местоположение размещаемого объекта	Характеристика объекта	Характеристика зон с особыми условиями использования территории
						от 20.11.2000 № 878
137.	60204060 1	Газопровод распределительный высокого давления от ГРПБ Благовещенск до ГРПШ 11	Организация газоснабжения	г. Благовещенск	Р до 0,6 МПа; высокое давление, 2 категория; 0,3 км	Охранная зона в соответствии с постановлением Правительства РФ от 20.11.2000 № 878
138.	60204060 1	Газопровод распределительный высокого давления от ГРПБ Благовещенск до ГРПШ 17	Организация газоснабжения	г. Благовещенск	Р до 0,6 МПа; высокое давление, 2 категория; 2,0 км	Охранная зона в соответствии с постановлением Правительства РФ от 20.11.2000 № 878
139.	60204060 1	Газопровод распределительный высокого давления от ГРПБ Благовещенск до ГРПШ Амурский бройлер	Организация газоснабжения	г. Благовещенск	Р до 0,6 МПа; высокое давление, 2 категория; 2,9 км	Охранная зона в соответствии с постановлением Правительства РФ от 20.11.2000 № 878
140.	60204060 1	Газопровод распределительный высокого давления от ГРПБ Благовещенск до ГРПШ 2	Организация газоснабжения	г. Благовещенск	Р до 0,6 МПа; высокое давление, 2 категория; 1,2 км	Охранная зона в соответствии с постановлением Правительства РФ от 20.11.2000 № 878
141.	60204060 1	Газопровод распределительный высокого давления от ГРПБ Благовещенск до ГРПШ 3	Организация газоснабжения	г. Благовещенск	Р до 0,6 МПа; высокое давление, 2 категория; 0,3 км	Охранная зона в соответствии с постановлением Правительства РФ от 20.11.2000 № 878
142.	60204060 1	Газопровод распределительный высокого давления от ГРПБ	Организация газоснабжения	г. Благовещенск	Р до 0,6 МПа; высокое давление, 2 категория;	Охранная зона в соответствии с постановлением

№ п/п	Код объекта ²	Наименование объекта	Назначение объекта	Местоположение размещаемого объекта	Характеристика объекта	Характеристика зон с особыми условиями использования территории
		Благовещенск до ГРПШ 4			0,2 км	Правительства РФ от 20.11.2000 № 878
143.	60204060 1	Газопровод распределительный высокого давления от ГРПБ Благовещенск до ГРПШ 5	Организация газоснабжения	г. Благовещенск	Р до 0,6 МПа; высокое давление, 2 категория; 2,4 км	Охранная зона в соответствии с постановлением Правительства РФ от 20.11.2000 № 878
144.	60204060 1	Газопровод распределительный высокого давления от ГРПБ Благовещенск до ГРПШ 6	Организация газоснабжения	г. Благовещенск	Р до 0,6 МПа; высокое давление, 2 категория; 0,5 км	Охранная зона в соответствии с постановлением Правительства РФ от 20.11.2000 № 878
145.	60204060 1	Газопровод распределительный высокого давления от ГРПБ Благовещенск до ГРПШ 7	Организация газоснабжения	г. Благовещенск	Р до 0,6 МПа; высокое давление, 2 категория; 0,03 км	Охранная зона в соответствии с постановлением Правительства РФ от 20.11.2000 № 878
146.	60204060 1	Газопровод распределительный высокого давления от ГРПБ Тепличный до ГРПШ 13	Организация газоснабжения	с. Плодопитомник	Р до 0,6 МПа; высокое давление, 2 категория; 0,7 км	Охранная зона в соответствии с постановлением Правительства РФ от 20.11.2000 № 878
147.	60204060 1	Газопровод распределительный высокого давления от ГРПБ Тепличный до ГРПШ 19	Организация газоснабжения	с. Плодопитомник	Р до 0,6 МПа; высокое давление, 2 категория; 0,05 км	Охранная зона в соответствии с постановлением Правительства РФ от 20.11.2000 № 878
148.	60204060 1	Газопровод распределительный высокого	Организация газоснабжения	г. Благовещенск	Р до 0,6 МПа; высокое давление, 2	Охранная зона в соответствии с

№ п/п	Код объекта ²	Наименование объекта	Назначение объекта	Местоположение размещаемого объекта	Характеристика объекта	Характеристика зон с особыми условиями использования территории
		давления от ГРПБ Тепличный до ГРПШ БГБЗ			категория; 2,4 км	постановлением Правительства РФ от 20.11.2000 № 878
149.	60204060 1	Газопровод распределительный высокого давления от ГРПБ Серебряная миля до ГРПШ Серебряная миля	Организация газоснабжения	г. Благовещенск	Р до 0,6 МПа; высокое давление, 2 категория; 3,4 км	Охранная зона в соответствии с постановлением Правительства РФ от 20.11.2000 № 878
150.	60204060 1	Газопровод распределительный высокого давления от ГРС Благовещенск до ГРПБ Измайловская усадьба	Организация газоснабжения	с. Плодопитомник	Р до 1,2 МПа; высокое давление, 1 категория; 0,09 км	Охранная зона в соответствии с постановлением Правительства РФ от 20.11.2000 № 878
151.	60204060 1	Газопровод распределительный высокого давления от ГРПБ Измайловская усадьба до ГРПШ 12	Организация газоснабжения	с. Плодопитомник	Р до 0,6 МПа; высокое давление, 2 категория; 1,6 км	Охранная зона в соответствии с постановлением Правительства РФ от 20.11.2000 № 878
152.	60204060 1	Газопровод распределительный высокого давления от ГРПБ Измайловская усадьба до ГРПШ 15	Организация газоснабжения	с. Плодопитомник; г. Благовещенск	Р до 0,6 МПа; высокое давление, 2 категория; 1,2 км	Охранная зона в соответствии с постановлением Правительства РФ от 20.11.2000 № 878
153.	60204060 1	Газопровод распределительный высокого давления от ГРПБ Измайловская усадьба до ГРПШ 16	Организация газоснабжения	г. Благовещенск	Р до 0,6 МПа; высокое давление, 2 категория; 0,4 км	Охранная зона в соответствии с постановлением Правительства РФ от 20.11.2000 № 878
154.	60204060	Газопровод	Организация	с. Плодопитомник	Р до 0,6 МПа;	Охранная зона в

№ п/п	Код объекта ²	Наименование объекта	Назначение объекта	Местоположение размещаемого объекта	Характеристика объекта	Характеристика зон с особыми условиями использования территории
	1	распределительный высокого давления от ГРПБ Измайловская усадьба до ГРПШ 20	газоснабжения		высокое давление, 2 категория; 0,1 км	соответствии с постановлением Правительства РФ от 20.11.2000 № 878
155.	60204060 1	Газопровод распределительный высокого давления закольцовка системы города	Организация газоснабжения	г. Благовещенск	Р до 0,6 МПа; высокое давление, 2 категория; 4,6 км	Охранная зона в соответствии с постановлением Правительства РФ от 20.11.2000 № 878
156.	60204060 1	Газопровод распределительный высокого давления от ГРПБ Серебряная миля до ГРПШ 18	Организация газоснабжения	г. Благовещенск	Р до 0,6 МПа; высокое давление, 2 категория; 1,6 км	Охранная зона в соответствии с постановлением Правительства РФ от 20.11.2000 № 878
157.	60204060 1	Газопровод распределительный высокого давления от ГРПБ Благовещенск до ГРПШ 1	Организация газоснабжения	г. Благовещенск	Р до 0,6 МПа; высокое давление, 2 категория; 0,02 км	Охранная зона в соответствии с постановлением Правительства РФ от 20.11.2000 № 878
158.	60204060 1	Газопровод распределительный высокого давления от ГРПБ Благовещенск до ГРПШ 21	Организация газоснабжения	г. Благовещенск	Р до 0,6 МПа; высокое давление, 2 категория; 0,03 км	Охранная зона в соответствии с постановлением Правительства РФ от 20.11.2000 № 878
159.	60204060 3	Газопровод распределительный низкого давления от ГРПШ 1	Организация газоснабжения	г. Благовещенск	Р до 0,005 МПа; низкое давление, 4 категория; 10,59 км	Охранная зона в соответствии с постановлением Правительства РФ от 20.11.2000 № 878

№ п/п	Код объекта ²	Наименование объекта	Назначение объекта	Местоположение размещаемого объекта	Характеристика объекта	Характеристика зон с особыми условиями использования территории
160.	60204060 3	Газопровод распределительный низкого давления от ГРПШ 2	Организация газоснабжения	г. Благовещенск	Р до 0,005 МПа; низкое давление, 4 категория; 3,62 км	Охранная зона в соответствии с постановлением Правительства РФ от 20.11.2000 № 878
161.	60204060 3	Газопровод распределительный низкого давления от ГРПШ 3	Организация газоснабжения	г. Благовещенск	Р до 0,005 МПа; низкое давление, 4 категория; 4,06 км	Охранная зона в соответствии с постановлением Правительства РФ от 20.11.2000 № 878
162.	60204060 3	Газопровод распределительный низкого давления от ГРПШ 4	Организация газоснабжения	г. Благовещенск	Р до 0,005 МПа; низкое давление, 4 категория; 2,81 км	Охранная зона в соответствии с постановлением Правительства РФ от 20.11.2000 № 878
163.	60204060 3	Газопровод распределительный низкого давления от ГРПШ 5	Организация газоснабжения	г. Благовещенск	Р до 0,005 МПа; низкое давление, 4 категория; 5,92 км	Охранная зона в соответствии с постановлением Правительства РФ от 20.11.2000 № 878
164.	60204060 3	Газопровод распределительный низкого давления от ГРПШ 6	Организация газоснабжения	г. Благовещенск	Р до 0,005 МПа; низкое давление, 4 категория; 4,71 км	Охранная зона в соответствии с постановлением Правительства РФ от 20.11.2000 № 878
165.	60204060 3	Газопровод распределительный низкого давления от ГРПШ 7	Организация газоснабжения	г. Благовещенск	Р до 0,005 МПа; низкое давление, 4 категория; 3,97 км	Охранная зона в соответствии с постановлением Правительства РФ

№ п/п	Код объекта ²	Наименование объекта	Назначение объекта	Местоположение размещаемого объекта	Характеристика объекта	Характеристика зон с особыми условиями использования территории
						от 20.11.2000 № 878
166.	60204060 3	Газопровод распределительный низкого давления от ГРПШ 8	Организация газоснабжения	г. Благовещенск	Р до 0,005 МПа; низкое давление, 4 категория; 19,9 км	Охранная зона в соответствии с постановлением Правительства РФ от 20.11.2000 № 878
167.	60204060 3	Газопровод распределительный низкого давления от ГРПШ 9	Организация газоснабжения	с. Садовое	Р до 0,005 МПа; низкое давление, 4 категория; 4,5 км	Охранная зона в соответствии с постановлением Правительства РФ от 20.11.2000 № 878
168.	60204060 3	Газопровод распределительный низкого давления от ГРПШ 10	Организация газоснабжения	г. Благовещенск	Р до 0,005 МПа; низкое давление, 4 категория; 2,0 км	Охранная зона в соответствии с постановлением Правительства РФ от 20.11.2000 № 878
169.	60204060 3	Газопровод распределительный низкого давления от ГРПШ 11	Организация газоснабжения	г. Благовещенск	Р до 0,005 МПа; низкое давление, 4 категория; 4,0 км	Охранная зона в соответствии с постановлением Правительства РФ от 20.11.2000 № 878
170.	60204060 3	Газопровод распределительный низкого давления от ГРПШ 12	Организация газоснабжения	с. Плодопитомник	Р до 0,005 МПа; низкое давление, 4 категория; 7,9 км	Охранная зона в соответствии с постановлением Правительства РФ от 20.11.2000 № 878
171.	60204060 3	Газопровод распределительный низкого давления от ГРПШ 13	Организация газоснабжения	с. Плодопитомник	Р до 0,005 МПа; низкое давление, 4 категория;	Охранная зона в соответствии с постановлением

№ п/п	Код объекта ²	Наименование объекта	Назначение объекта	Местоположение размещаемого объекта	Характеристика объекта	Характеристика зон с особыми условиями использования территории
					4,6 км	Правительства РФ от 20.11.2000 № 878
172.	60204060 3	Газопровод распределительный низкого давления от ГРПШ 15	Организация газоснабжения	г. Благовещенск	Р до 0,005 МПа; низкое давление, 4 категория; 2,33 км	Охранная зона в соответствии с постановлением Правительства РФ от 20.11.2000 № 878
173.	60204060 3	Газопровод распределительный низкого давления от ГРПШ 16	Организация газоснабжения	г. Благовещенск	Р до 0,005 МПа; низкое давление, 4 категория; 0,6 км	Охранная зона в соответствии с постановлением Правительства РФ от 20.11.2000 № 878
174.	60204060 3	Газопровод распределительный низкого давления от ГРПШ 17	Организация газоснабжения	г. Благовещенск	Р до 0,005 МПа; низкое давление, 4 категория; 2,6 км	Охранная зона в соответствии с постановлением Правительства РФ от 20.11.2000 № 878
175.	60204060 3	Газопровод распределительный низкого давления от ГРПШ 18	Организация газоснабжения	г. Благовещенск	Р до 0,005 МПа; низкое давление, 4 категория; 4,6 км	Охранная зона в соответствии с постановлением Правительства РФ от 20.11.2000 № 878
176.	60204060 3	Газопровод распределительный низкого давления от ГРПШ 19	Организация газоснабжения	с. Плодопитомник	Р до 0,005 МПа; низкое давление, 4 категория; 4,6 км	Охранная зона в соответствии с постановлением Правительства РФ от 20.11.2000 № 878
177.	60204060 3	Газопровод распределительный низкого	Организация газоснабжения	с. Плодопитомник	Р до 0,005 МПа; низкое давление, 4	Охранная зона в соответствии с

№ п/п	Код объекта ²	Наименование объекта	Назначение объекта	Местоположение размещаемого объекта	Характеристика объекта	Характеристика зон с особыми условиями использования территории
		давления от ГРПШ 20			категория; 4,3 км	постановлением Правительства РФ от 20.11.2000 № 878
178.	60204060 3	Газопровод распределительный низкого давления от ГРПШ 21	Организация газоснабжения	г. Благовещенск	Р до 0,005 МПа; низкое давление, 4 категория; 8,6 км	Охранная зона в соответствии с постановлением Правительства РФ от 20.11.2000 № 878
Объекты водоснабжения						
179.	60204110 1	Водозабор (реконструкция)	Обеспечение водоснабжения	г. Благовещенск, зона инженерной инфраструктуры	48,0 тыс. м ³ /сут.	Зоны санитарной охраны в соответствии с требованиями СанПиН 2.1.4/1110-04
180.	60204110 2	Водопроводные очистные сооружения (реконструкция)	Обеспечение качества воды	г. Благовещенск, зона инженерной инфраструктуры	48,0 тыс. м ³ /сут.	Зоны санитарной охраны в соответствии с требованиями СанПиН 2.1.4/1110-04
181.	60204110 2	Водопроводные очистные сооружения (реконструкция)	Обеспечение качества воды	г. Благовещенск, зона инженерной инфраструктуры	43,0 тыс. м ³ /сут.	Зоны санитарной охраны в соответствии с требованиями СанПиН 2.1.4/1110-04
182.	60204110 2	Водопроводные очистные сооружения	Обеспечение качества воды	с. Белогорье, зона инженерной	по проекту	Зоны санитарной охраны в

№ п/п	Код объекта ²	Наименование объекта	Назначение объекта	Местоположение размещаемого объекта	Характеристика объекта	Характеристика зон с особыми условиями использования территории
				инфраструктуры		соответствии с требованиями СанПиН 2.1.4/1110-04
183.	60204110 4	Водонапорная башня	Бесперебойное водоснабжение	г. Благовещенск, зона застройки индивидуальными жилими домами	1 ед.	Зоны санитарной охраны в соответствии с требованиями СанПиН 2.1.4/1110-04
184.	60204110 4	Водонапорная башня	Бесперебойное водоснабжение	г. Благовещенск, зона застройки индивидуальными жилими домами	1 ед.	Зоны санитарной охраны в соответствии с требованиями СанПиН 2.1.4/1110-04
185.	60204110 5	Резервуар (реконструкция)	Бесперебойное водоснабжение	г. Благовещенск, зона инженерной инфраструктуры	2 х 2,0 тыс. м ³	Зоны санитарной охраны в соответствии с требованиями СанПиН 2.1.4/1110-04
186.	60204110 5	Резервуар (реконструкция)	Бесперебойное водоснабжение	г. Благовещенск, зона инженерной инфраструктуры	6,0 тыс. м ³	Зоны санитарной охраны в соответствии с требованиями СанПиН 2.1.4/1110-04
187.	60204110	Резервуар	Бесперебойное	г. Благовещенск,	1 ед.	Зоны санитарной

№ п/п	Код объекта ²	Наименование объекта	Назначение объекта	Местоположение размещаемого объекта	Характеристика объекта	Характеристика зон с особыми условиями использования территории
	5		водоснабжение	зона застройки индивидуальными жилими домами		охраны в соответствии с требованиями СанПиН 2.1.4/1110-04
188.	60204110 5	Резервуар	Бесперебойное водоснабжение	г. Благовещенск, зона застройки индивидуальными жилими домами	1 ед.	Зоны санитарной охраны в соответствии с требованиями СанПиН 2.1.4/1110-04
189.	60204110 5	Резервуар	Бесперебойное водоснабжение	с. Белогорье, зона инженерной инфраструктуры	по проекту	Зоны санитарной охраны в соответствии с требованиями СанПиН 2.1.4/1110-04
190.	60204110 6	Артезианская скважина	Организация водоснабжения	г. Благовещенск, зона застройки индивидуальными жилими домами	1 ед.	Зоны санитарной охраны в соответствии с требованиями СанПиН 2.1.4/1110-04
191.	60204110 6	Артезианская скважина	Организация водоснабжения	г. Благовещенск, зона застройки индивидуальными жилими домами	1 ед.	Зоны санитарной охраны в соответствии с требованиями СанПиН 2.1.4/1110-04

№ п/п	Код объекта ²	Наименование объекта	Назначение объекта	Местоположение размещаемого объекта	Характеристика объекта	Характеристика зон с особыми условиями использования территории
192.	60204110 6	Артезианская скважина	Организация водоснабжения	г. Благовещенск, зона инженерной инфраструктуры	10 ед.	Зоны санитарной охраны в соответствии с требованиями СанПиН 2.1.4/1110-04
193.	60204110 6	Артезианская скважина	Организация водоснабжения	с. Белогорье, зона инженерной инфраструктуры	по проекту	Зоны санитарной охраны в соответствии с требованиями СанПиН 2.1.4/1110-04
Сети водоснабжения						
194.	60204120 1	Водовод (реконструкция)	Безаварийное водоснабжение	29,90 км	город Благовещенск	Санитарно-защитная полоса в соответствии с требованиями СанПиН 2.1.4/1110-04
195.	60204120 2	Водопровод (реконструкция)	Безаварийное водоснабжение	26,57 км	город Благовещенск	-
196.	60204120 2	Водопровод	Подача воды потребителям	55,04 км	город Благовещенск	-
197.	60204120 2	Водопровод	Подача воды потребителям	1,77 км	с. Белогорье	-
198.	60204120 2	Водопровод	Подача воды потребителям	10,50 км	с. Садовое	-
199.	60204120 2	Водопровод	Подача воды потребителям	30,09 км	п. Плодопитомник	-

№ п/п	Код объекта ²	Наименование объекта	Назначение объекта	Местоположение размещаемого объекта	Характеристика объекта	Характеристика зон с особыми условиями использования территории
Объекты водоотведения						
200.	60204130 1	Очистные сооружения (КОС) (реконструкция)	Очистка сточных вод	г. Благовещенск, полуостров Затонский, зона инженерной инфраструктуры	60,0 тыс. м ³ /сут.	Санитарно-защитная зона 400 м в соответствии с СанПиН 2.2.1/2.1.1.1200-03
201.	60204130 1	Очистные сооружения (КОС) (реконструкция)	Очистка сточных вод	район аэропорта, зона инженерной инфраструктуры	1,0 тыс. м ³ /сут.	Санитарно-защитная зона 200 м в соответствии с СанПиН 2.2.1/2.1.1.1200-03
202.	60204130 1	Очистные сооружения (КОС) (реконструкция)	Очистка сточных вод	с. Белогорье, зона инженерной инфраструктуры	0,6 тыс. м ³ /сут.	Санитарно-защитная зона 200 м в соответствии с СанПиН 2.2.1/2.1.1.1200-03
203.	60204130 1	Очистные сооружения (КОС) (реконструкция)	Очистка сточных вод	юго-западнее ж/д ст. Моховая Падь, производственная зона сельскохозяйственны х предприятий	2,4 тыс. м ³ /сут.	Санитарно-защитная зона 200 м в соответствии с СанПиН 2.2.1/2.1.1.1200-03
204.	60204130 1	Очистные сооружения (КОС)	Очистка сточных вод	юго-западнее ж/д ст. Белогорье, зона садоводческих или огороднических некоммерческих товариществ	1,0 тыс. м ³ /сут.	Санитарно-защитная зона 200 м в соответствии с СанПиН 2.2.1/2.1.1.1200-03
205.	60204130	Канализационная насосная	Прием и перекачка	г. Благовещенск,	100,8 тыс. м ³ /сут.	Санитарно-защитная

№ п/п	Код объекта ²	Наименование объекта	Назначение объекта	Местоположение размещаемого объекта	Характеристика объекта	Характеристика зон с особыми условиями использования территории
	3	станция (ГНС) (реконструкция)	сточных вод	99 квартал, зона инженерной инфраструктуры		зона 30 м в соответствии с СанПиН 2.2.1/2.1.1.1200-03
206.	60204130 3	Канализационная насосная станция (ГНС-2) (реконструкция)	Прием и перекачка сточных вод	г. Благовещенск, 101 квартал, производственная зона	60,9 тыс. м ³ /сут.	Санитарно-защитная зона 30 м в соответствии с СанПиН 2.2.1/2.1.1.1200-03
207.	60204130 3	Канализационная насосная станция («Зеленая») (реконструкция)	Прием и перекачка сточных вод	г. Благовещенск, 524 квартал (ул. Зеленая – ул. Театральная), коммунально- складская зона	1,9 тыс. м ³ /сут.	Санитарно-защитная зона 20 м в соответствии с СанПиН 2.2.1/2.1.1.1200-03
208.	60204130 3	Канализационная насосная станция («Сплавная контора») (реконструкция)	Прием и перекачка сточных вод	г. Благовещенск, 746 квартал, зона застройки среднеэтажными жилыми домами (от 5 до 8 этажей, включая мансардный)	1,7 тыс. м ³ /сут.	Санитарно-защитная зона 20 м в соответствии с СанПиН 2.2.1/2.1.1.1200-03
209.	60204130 3	Канализационная насосная станция («Газетный комплекс») (реконструкция)	Прием и перекачка сточных вод	г. Благовещенск, ул. Мухина – Игнатьевское шоссе, зона озелененных территорий специального назначения	Установленная мощность – по проекту.	Санитарно-защитная зона 20 м в соответствии с СанПиН 2.2.1/2.1.1.1200-03

№ п/п	Код объекта ²	Наименование объекта	Назначение объекта	Местоположение размещаемого объекта	Характеристика объекта	Характеристика зон с особыми условиями использования территории
210.	60204130 3	Канализационная насосная станция («491 кв») (реконструкция)	Прием и перекачка сточных вод	г. Благовещенск, 491 квартал, в районе ул. Песчаная, зона режимных территорий	Установленная мощность – по проекту.	Санитарно-защитная зона 20 м в соответствии с СанПиН 2.2.1/2.1.1.1200-03
211.	60204130 3	Канализационная насосная станция (реконструкция)	Прием и перекачка сточных вод	район аэропорта, иные зоны	1,9 тыс. м ³ /сут.	Санитарно-защитная зона 20 м в соответствии с СанПиН 2.2.1/2.1.1.1200-03
212.	60204130 3	Канализационная насосная станция (реконструкция)	Прием и перекачка сточных вод	с. Белогорье («нижний поселок»), зона застройки индивидуальными жилыми домами	Установленная мощность – по проекту.	Санитарно-защитная зона 20 м в соответствии с СанПиН 2.2.1/2.1.1.1200-03
213.	60204130 3	Канализационная насосная станция (реконструкция)	Прием и перекачка сточных вод	с. Белогорье («верхний поселок»), зона застройки индивидуальными жилыми домами	Установленная мощность – по проекту.	Санитарно-защитная зона 20 м в соответствии с СанПиН 2.2.1/2.1.1.1200-03
214.	60204130 3	Канализационная насосная станция	Прием и перекачка сточных вод	с. Белогорье («верхний поселок»), зона транспортной инфраструктуры	Установленная мощность – по проекту.	Санитарно-защитная зона 20 м в соответствии с СанПиН 2.2.1/2.1.1.1200-03
215.	60204130 3	Канализационная насосная станция	Прием и перекачка сточных вод	юго-западнее ж/д ст. Белогорье, зона транспортной инфраструктуры	1,0 тыс. м ³ /сут.	Санитарно-защитная зона 20 м в соответствии с СанПиН

№ п/п	Код объекта ²	Наименование объекта	Назначение объекта	Местоположение размещаемого объекта	Характеристика объекта	Характеристика зон с особыми условиями использования территории
						2.2.1/2.1.1.1200-03
216.	60204130 3	Канализационная насосная станция	Прием и перекачка сточных вод	в районе ул. Школьная, зона инженерной инфраструктуры	Установленная мощность – по проекту.	Санитарно-защитная зона 20 м в соответствии с СанПиН 2.2.1/2.1.1.1200-03
217.	60204130 3	Канализационная насосная станция	Прием и перекачка сточных вод	п. Плодопитомник, в районе ул. Харченко, зона транспортной инфраструктуры	Установленная мощность – по проекту.	Санитарно-защитная зона 20 м в соответствии с СанПиН 2.2.1/2.1.1.1200-03
218.	60204130 3	Канализационная насосная станция	Сливная станция	с. Садовое, в районе ул. Театральная, производственная зона	Установленная мощность – по проекту.	Санитарно-защитная зона 20 м в соответствии с СанПиН 2.2.1/2.1.1.1200-03
219.	60204130 2	Очистные сооружения дождевой канализации	Очистка поверхностного стока	с. Белогорье, иные зоны	Очистные сооружения накопительного типа	Санитарно-защитная зона в соответствии с СанПиН 2.2.1/2.1.1.1200-03
220.	60204130 2	Очистные сооружения дождевой канализации	Очистка поверхностного стока	г. Благовещенск, ул. Пограничная, производственная зона	Очистные сооружения накопительного типа	Санитарно-защитная зона в соответствии с СанПиН 2.2.1/2.1.1.1200-03
221.	60204130 2	Очистные сооружения дождевой канализации	Очистка поверхностного стока	г. Благовещенск, 7 планировочный район, коммунально- складская зона	Очистные сооружения накопительного типа	Санитарно-защитная зона в соответствии с СанПиН 2.2.1/2.1.1.1200-03
222.	60204130	Очистные сооружения	Очистка	г. Благовещенск,	Очистные	Санитарно-защитная

№ п/п	Код объекта ²	Наименование объекта	Назначение объекта	Местоположение размещаемого объекта	Характеристика объекта	Характеристика зон с особыми условиями использования территории
	2	дождевой канализации	поверхностного стока	ул. Магистральная, зона озелененных территорий специального назначения	сооружения накопительного типа	зона в соответствии с СанПиН 2.2.1/2.1.1.1200-03
223.	60204130 2	Очистные сооружения дождевой канализации	Очистка поверхностного стока	г. Благовещенск, ул. Набережная, зона транспортной инфраструктуры	Очистные сооружения накопительного типа	Санитарно-защитная зона в соответствии с СанПиН 2.2.1/2.1.1.1200-03
224.	60204130 2	Очистные сооружения дождевой канализации	Очистка поверхностного стока	г. Благовещенск, квартал 258, зона инженерной инфраструктуры	Очистные сооружения накопительного типа	Санитарно-защитная зона в соответствии с СанПиН 2.2.1/2.1.1.1200-03
225.	60204130 5	Насосная станция дождевой канализации (НСДК)	Перекачка поверхностного стока	г. Благовещенск, квартал 82, производственная зона	Насосная станция закрытого типа (в вертикальном колодце)	Санитарно-защитная зона в соответствии с СанПиН 2.2.1/2.1.1.1200-03
226.	60204130 5	Насосная станция дождевой канализации (НСДК)	Перекачка поверхностного стока	г. Благовещенск, квартал 74, зона смешанной и общественно-деловой застройки	Насосная станция закрытого типа (в вертикальном колодце)	Санитарно-защитная зона в соответствии с СанПиН 2.2.1/2.1.1.1200-03
227.	60204130 5	Насосная станция дождевой канализации (НСДК)	Перекачка поверхностного стока	г. Благовещенск, ул. Горького, производственная зона	Насосная станция закрытого типа (в вертикальном колодце)	Санитарно-защитная зона в соответствии с СанПиН 2.2.1/2.1.1.1200-03
228.	60204130 5	Насосная станция дождевой канализации (НСДК)	Перекачка поверхностного стока	г. Благовещенск, ул. Театральная, зона транспортной	Насосная станция закрытого типа (в вертикальном	Санитарно-защитная зона в соответствии с СанПиН

№ п/п	Код объекта ²	Наименование объекта	Назначение объекта	Местоположение размещаемого объекта	Характеристика объекта	Характеристика зон с особыми условиями использования территории
				инфраструктуры	колодце)	2.2.1/2.1.1.1200-03
Сети водоотведения						
229.	60204140 1	Канализация самотечная (реконструкция)	Безаварийное водоотведение	городской округ город Благовещенск	11,10 км	Не устанавливается
230.	60204140 1	Канализация самотечная	Транспортировка сточных вод	городской округ город Благовещенск	87,38 км	Не устанавливается
231.	60204140 2	Канализация напорная (реконструкция)	Безаварийное водоотведение	городской округ город Благовещенск	6,38 км	Не устанавливается
232.	60204140 2	Канализация напорная	Транспортировка сточных вод	городской округ город Благовещенск	3,48 км	Не устанавливается
233.	60204140 3	Канализация дождевая напорная	Водоотведение поверхностного стока	В границах городского округа г. Благовещенск (6 км)	6 км, закрытые напорные (Д от 500)	Не устанавливается
234.	60204140 4	Канализация дождевая самотечная закрытая	Водоотведение поверхностного стока	В границах городского округа г. Благовещенск (169 км)	169 км, закрытые самотечные (Д от 150-3000)	Не устанавливается
235.	60204140 5	Канализация дождевая самотечная открытая	Водоотведение поверхностного стока	В границах городского округа г. Благовещенск (6 км)	6 км, открытые самотечные (лотки, канавы)	Не устанавливается
Объекты инженерной защиты от опасных геологических процессов						
236.	60204180 4	Сооружения для защиты берегов морей, водохранилищ, озер, рек	Берегоукрепление рек Амур, Зeya (набережные)	В границах городского округа г. Благовещенск	12.4 км, капитальные защитные сооружения (многоярусная откосного типа с	Не устанавливается

№ п/п	Код объекта ²	Наименование объекта	Назначение объекта	Местоположение размещаемого объекта	Характеристика объекта	Характеристика зон с особыми условиями использования территории
					парапетом смешанного типа)	
237.	60204180 4	Сооружения для защиты берегов морей, водохранилищ, озер, рек	Берегоукрепление рек Амур, Зея (набережные)	В границах городского округа г. Благовещенск	2,2 км, капитальные защитные сооружения	Не устанавливается
238.	60204180 5	Сооружения для защиты от затопления и подтопления	Регулирование стока и отвода поверхностных вод	В границах городского округа г. Благовещенск	7.2 км Расчистка и дноуглубление р. Бурхановка, восстановление защитных дамб	Не устанавливается

1.3. Сведения о видах, назначении, наименованиях, основных характеристиках и местоположении планируемых для размещения объектов местного значения в области социальной сферы.

Перечень объектов местного значения в области социальной сферы, планируемых к размещению на территории городского округа города Благовещенска, представлен в таблице 1.3.1.

Таблица 1.3.1

№ п/п	Код объекта ³	Наименование объекта	Назначение объекта	Местоположение размещаемого объекта	Характеристика объекта	Характеристика зон с особыми условиями использования территории
Образование						
1.	602010101	Дошкольная образовательная организация	Развитие дошкольного образования	г. Благовещенск, квартал 68, зона специализированной общественной застройки	140 мест	Не устанавливаются
2.	602010101	Дошкольная образовательная организация	Развитие дошкольного образования	г. Благовещенск, квартал 240, зона специализированной общественной застройки	96 мест	Не устанавливаются
3.	602010101	Дошкольная образовательная организация	Развитие дошкольного образования	г. Благовещенск, квартал 342, зона специализированной общественной застройки	220 мест	Не устанавливаются
4.	602010101	Дошкольная образовательная организация	Развитие дошкольного образования	г. Благовещенск, квартал 604, зона застройки многоэтажными жилыми домами (9 этажей и более)	140 мест	Не устанавливаются
5.	602010101	Дошкольная	Развитие	г. Благовещенск,	60 мест	Не

³ Код объекта – в соответствии с приказом Минэкономразвития России от 09.01.2018 № 10 «Об утверждении Требований к описанию и отображению в документах территориального планирования объектов федерального значения, объектов регионального значения, объектов местного значения и о признании утратившим силу приказа Минэкономразвития России от 07.12.2016 № 793»

№ п/п	Код объекта ³	Наименование объекта	Назначение объекта	Местоположение размещаемого объекта	Характеристика объекта	Характеристика зон с особыми условиями использования территории
		образовательная организация	дошкольного образования	квартал 27, зона специализированной общественной застройки		устанавливаются
6.	602010101	Дошкольная образовательная организация	Развитие дошкольного образования	г. Благовещенск, квартал 522, зона застройки индивидуальными жилими домами	100 мест	Не устанавливаются
7.	602010101	Дошкольная образовательная организация	Развитие дошкольного образования	с. Садовое, многофункциональная общественно-деловая зона	75 мест	Не устанавливаются
8.	602010101	Дошкольная образовательная организация	Развитие дошкольного образования	г. Благовещенск, квартал 800, зона застройки многоэтажными жилыми домами (9 этажей и более)	300 мест	Не устанавливаются
9.	602010101	Дошкольная образовательная организация	Развитие дошкольного образования	г. Благовещенск, квартал СПУ-4, зона застройки многоэтажными жилыми домами (9 этажей и более)	240 мест	Не устанавливаются
10.	602010101	Дошкольная образовательная организация	Развитие дошкольного образования	г. Благовещенск, квартал СПУ-4, зона специализированной общественной застройки	240 мест	Не устанавливаются
11.	602010101	Дошкольная	Развитие	г. Благовещенск,	200 мест	Не

№ п/п	Код объекта ³	Наименование объекта	Назначение объекта	Местоположение размещаемого объекта	Характеристика объекта	Характеристика зон с особыми условиями использования территории
		образовательная организация	дошкольного образования	квартал СПУ-4, зона специализированной общественной застройки		устанавливаются
12.	602010101	Дошкольная образовательная организация	Развитие дошкольного образования	г. Благовещенск, квартал 746, зона застройки среднеэтажными жилыми домами (от 5 до 8 этажей, включая мансардный)	120 мест	Не устанавливаются
13.	602010101	Дошкольная образовательная организация	Развитие дошкольного образования	г. Благовещенск, территория, ограниченная Игнатьевским ш., ул. Студенческая, ул. Промышленная, зона застройки многоэтажными жилыми домами (9 этажей и более)	160 мест	Не устанавливаются
14.	602010101	Дошкольная образовательная организация	Развитие дошкольного образования	г. Благовещенск, квартал 297, зона застройки среднеэтажными жилыми домами (от 5 до 8 этажей, включая мансардный)	180 мест	Не устанавливаются
15.	602010101	Дошкольная образовательная организация	Развитие дошкольного образования	г. Благовещенск, квартал 180, зона застройки многоэтажными жилыми	180 мест	Не устанавливаются

№ п/п	Код объекта ³	Наименование объекта	Назначение объекта	Местоположение размещаемого объекта	Характеристика объекта	Характеристика зон с особыми условиями использования территории
				домами (9 этажей и более)		
16.	602010101	Дошкольная образовательная организация	Развитие дошкольного образования	г. Благовещенск, квартал 245, зона застройки многоэтажными жилыми домами (9 этажей и более)	280 мест	Не устанавливаются
17.	602010101	Дошкольная образовательная организация	Развитие дошкольного образования	г. Благовещенск, квартал 424, зона смешанной и общественно-деловой застройки	240 мест	Не устанавливаются
18.	602010101	Дошкольная образовательная организация	Развитие дошкольного образования	г. Благовещенск, квартал 12, зона застройки среднеэтажными жилыми домами (от 5 до 8 этажей, включая мансардный)	240 мест	Не устанавливаются
19.	602010101	Дошкольная образовательная организация	Развитие дошкольного образования	с. Плодопитомник, зона застройки индивидуальными жилыми домами	75 мест	Не устанавливаются
20.	602010101	Дошкольная образовательная организация	Развитие дошкольного образования	с. Плодопитомник, зона застройки малоэтажными жилыми домами (до 4 этажей, включая мансардный)	100 мест	Не устанавливаются
21.	602010101	Дошкольная	Развитие	с. Плодопитомник,	60 мест	Не

№ п/п	Код объекта ³	Наименование объекта	Назначение объекта	Местоположение размещаемого объекта	Характеристика объекта	Характеристика зон с особыми условиями использования территории
		образовательная организация	дошкольного образования	зона застройки индивидуальными жилими домами		устанавливаются
22.	602010101	Дошкольная образовательная организация	Развитие дошкольного образования	с. Плодопитомник, зона застройки малоэтажными жилыми домами (до 4 этажей, включая мансардный)	100 мест	Не устанавливаются
23.	602010102	Общеобразовательная организация	Развитие общего образования	г. Благовещенск, квартал 800, зона специализированной общественной застройки	1200 мест	Не устанавливаются
24.	602010102	Общеобразовательная организация	Развитие общего образования	г. Благовещенск, квартал СПУ-4, зона специализированной общественной застройки	1200 мест	Не устанавливаются
25.	602010102	Общеобразовательная организация	Развитие общего образования	г. Благовещенск, квартал СПУ-4, зона специализированной общественной застройки	550 мест	Не устанавливаются
26.	602010102	Общеобразовательная организация	Развитие общего образования	г. Благовещенск, квартал 800, зона застройки многоэтажными жилыми домами (9 этажей и более)	825 мест	Не устанавливаются
27.	602010102	Общеобразовательная организация	Развитие общего образования	г. Благовещенск, квартал 521, зона застройки	550 мест	Не устанавливаются

№ п/п	Код объекта ³	Наименование объекта	Назначение объекта	Местоположение размещаемого объекта	Характеристика объекта	Характеристика зон с особыми условиями использования территории
				индивидуальными жилыми домами		
28.	602010102	Общеобразовательная организация	Развитие общего образования	с. Плодопитомник, зона застройки малоэтажными жилыми домами (до 4 этажей, включая мансардный)	550 мест	Не устанавливаются
29.	602010102	Общеобразовательная организация	Развитие общего образования	г. Благовещенск, квартал 225, зона застройки многоэтажными жилыми домами (9 этажей и более)	1200 мест	Не устанавливаются
30.	602010102	Общеобразовательная организация	Развитие общего образования	г. Благовещенск, квартал 167, зона застройки многоэтажными жилыми домами (9 этажей и более)	1100 мест	Не устанавливаются
31.	602010102	Общеобразовательная организация	Развитие общего образования	г. Благовещенск, квартал 296, зона смешанной и общественно-деловой застройки	825 мест	Не устанавливаются
32.	602010102	Общеобразовательная организация	Развитие общего образования	г. Благовещенск, квартал 246, зона застройки многоэтажными жилыми домами (9 этажей и более)	825 мест	Не устанавливаются

№ п/п	Код объекта ³	Наименование объекта	Назначение объекта	Местоположение размещаемого объекта	Характеристика объекта	Характеристика зон с особыми условиями использования территории
33.	602010102	Общеобразовательная организация	Развитие общего образования	г. Благовещенск, квартал 424, зона специализированной общественной застройки	825 мест	Не устанавливаются
34.	602010102	Общеобразовательная организация	Развитие общего образования	г. Благовещенск, квартал 5, зона застройки многоэтажными жилыми домами (9 этажей и более)	1100 мест	Не устанавливаются
35.	602010102	Общеобразовательная организация	Развитие общего образования	г. Благовещенск, территория, ограниченная Игнатьевским ш., ул. Студенческая, ул. Промышленная, зона застройки многоэтажными жилыми домами (9 этажей и более)	825 мест	Не устанавливаются
36.	602010102	Общеобразовательная организация	Развитие общего образования	г. Благовещенск, квартал 266, зона специализированной общественной застройки	500 мест	Не устанавливаются
37.	602010103	Надстройка МБУДО «Художественная школа»	Развитие дополнительного образования	г. Благовещенск, ул. Чайковского, д. 61, зона застройки многоэтажными жилыми домами	60 учащихся	Не устанавливаются

№ п/п	Код объекта ³	Наименование объекта	Назначение объекта	Местоположение размещаемого объекта	Характеристика объекта	Характеристика зон с особыми условиями использования территории
				(9 этажей и более)		
38.	602010103	Организация дополнительного образования	Развитие дополнительного образования	с. Плодопитомник, зона застройки малоэтажными жилыми домами (до 4 этажей, включая мансардный)	300 мест	Не устанавливаются
39.	602010103	Организация дополнительного образования	Развитие дополнительного образования	г. Благовещенск, квартал 800, зона застройки многоэтажными жилыми домами (9 этажей и более)	300 мест	Не устанавливаются
40.	602010103	Организация дополнительного образования	Развитие дополнительного образования	г. Благовещенск, квартал СПУ-4, зона застройки многоэтажными жилыми домами (9 этажей и более)	800 мест	Не устанавливаются
41.	602010103	Организация дополнительного образования	Развитие дополнительного образования	г. Благовещенск, квартал СПУ-4, зона застройки среднеэтажными жилыми домами (от 5 до 8 этажей, включая мансардный)	500 мест	Не устанавливаются
42.	602010103	Организация дополнительного образования	Развитие дополнительного образования	г. Благовещенск, квартал 356, зона застройки многоэтажными жилыми домами	500 мест	Не устанавливаются

№ п/п	Код объекта ³	Наименование объекта	Назначение объекта	Местоположение размещаемого объекта	Характеристика объекта	Характеристика зон с особыми условиями использования территории
				(9 этажей и более)		
43.	602010103	Организация дополнительного образования	Развитие дополнительного образования	г. Благовещенск, территория, ограниченная Игнатьевским ш., ул. Студенческая, ул. Промышленная, многофункциональная общественно-деловая зона	1200 мест	Не устанавливаются
44.	602010103	Организация дополнительного образования	Развитие дополнительного образования	г. Благовещенск, квартал 408, зона застройки многоэтажными жилыми домами (9 этажей и более)	500 мест	Не устанавливаются
45.	602010103	Организация дополнительного образования	Развитие дополнительного образования	г. Благовещенск, квартал 190, зона смешанной и общественно-деловой застройки	300 мест	Не устанавливаются
46.	602010103	Организация дополнительного образования	Развитие дополнительного образования	г. Благовещенск, квартал 207, зона застройки многоэтажными жилыми домами (9 этажей и более)	540 мест	Не устанавливаются
47.	602010103	Организация дополнительного	Развитие дополнительного	г. Благовещенск, квартал 144,	300 мест	Не устанавливаются

№ п/п	Код объекта ³	Наименование объекта	Назначение объекта	Местоположение размещаемого объекта	Характеристика объекта	Характеристика зон с особыми условиями использования территории
		образования	образования	зона застройки среднеэтажными жилыми домами (от 5 до 8 этажей, включая мансардный)		
48.	602010103	Организация дополнительного образования	Развитие дополнительного образования	г. Благовещенск, квартал 4, зона застройки многоэтажными жилыми домами (9 этажей и более)	300 мест	Не устанавливаются
49.	602010103	Организация дополнительного образования	Развитие дополнительного образования	г. Благовещенск, квартал 89, зона смешанной и общественно-деловой застройки	600 мест	Не устанавливаются
50.	602010103	Организация дополнительного образования	Развитие дополнительного образования	г. Благовещенск, планировочный район Моховая Падь, зона застройки малоэтажными жилыми домами (до 4 этажей, включая мансардный)	200 мест	Не устанавливаются
Культура и искусство						
51.	602010201	Общедоступная библиотека	Организация библиотечного обслуживания населения	г. Благовещенск, квартал СПУ-4, зона застройки многоэтажными жилыми домами (9 этажей и более)	1 объект	Не устанавливаются

№ п/п	Код объекта ³	Наименование объекта	Назначение объекта	Местоположение размещаемого объекта	Характеристика объекта	Характеристика зон с особыми условиями использования территории
52.	602010201	Детская библиотека	Организация библиотечного обслуживания населения	г. Благовещенск, квартал 800, зона застройки многоэтажными жилыми домами (9 этажей и более)	1 объект	Не устанавливаются
53.	602010201	Детская библиотека	Организация библиотечного обслуживания населения	г. Благовещенск, территория, ограниченная Игнатьевским ш., ул. Студенческая, ул. Промышленная, зона застройки многоэтажными жилыми домами (9 этажей и более)	1 объект	Не устанавливаются
54.	602010201	Детская библиотека	Организация библиотечного обслуживания населения	г. Благовещенск, квартал 170, зона застройки многоэтажными жилыми домами (9 этажей и более)	1 объект	Не устанавливаются
55.	602010202	Культурно-досуговый центр	Организация и поддержка учреждений культуры и искусства	г. Благовещенск, квартал 800, зона застройки малоэтажными жилыми домами (до 4 этажей, включая мансардный)	100 мест	Не устанавливаются
56.	602010202	Дом культуры	Организация и	г. Благовещенск,	200 мест	Не

№ п/п	Код объекта ³	Наименование объекта	Назначение объекта	Местоположение размещаемого объекта	Характеристика объекта	Характеристика зон с особыми условиями использования территории
			поддержка учреждений культуры и искусства	планировочный район Моховая Падь, зона застройки среднеэтажными жилыми домами (от 5 до 8 этажей, включая мансардный)		устанавливаются
57.	602010203	Культурный центр Трибуна Холл	Организация и поддержка учреждений культуры и искусства	г. Благовещенск, район ул. Краснофлотская, зона специализированной общественной застройки	Общая площадь – не менее 5000 кв. м	Не устанавливаются
58.	602010203	Кинотеатр	Организация и поддержка учреждений культуры и искусства	г. Благовещенск, квартал 322, зона смешанной и общественно-деловой застройки	1 объект	Не устанавливаются
59.	602010203	Кинотеатр	Организация и поддержка учреждений культуры и искусства	г. Благовещенск, квартал 442, многофункциональная общественно-деловая зона	1 объект	Не устанавливаются
60.	602010203	Кинотеатр	Организация и поддержка учреждений культуры и искусства	г. Благовещенск, квартал 444, многофункциональная общественно-деловая зона	1 объект	Не устанавливаются
61.	602010203	Кинотеатр	Организация и поддержка	г. Благовещенск, квартал 169,	1 объект	Не устанавливаются

№ п/п	Код объекта ³	Наименование объекта	Назначение объекта	Местоположение размещаемого объекта	Характеристика объекта	Характеристика зон с особыми условиями использования территории
			учреждений культуры и искусства	многофункциональная общественно-деловая зона		
Физическая культура и спорт						
62.	602010301	Многофункциональный спортивно-зрелищный комплекс	Создание благоприятных условий для развития физической культуры	г. Благовещенск, район ул. Краснофлотская, многофункциональная общественно-деловая зона	1 объект	Не устанавливаются
63.	602010301	Физкультурно-оздоровительный комплекс с бассейном	Создание благоприятных условий для развития физической культуры	г. Благовещенск, квартал 89, зона смешанной и общественно-деловой застройки	Число плавательных дорожек - не менее 4, длина ванны - не менее 25 метров	Не устанавливаются
64.	602010301	Физкультурно-оздоровительный комплекс с бассейном	Создание благоприятных условий для развития физической культуры	г. Благовещенск, квартал 10, зона застройки среднеэтажными жилыми домами (от 5 до 8 этажей, включая мансардный)	Число плавательных дорожек - не менее 4, длина ванны - не менее 25 метров	Не устанавливаются
65.	602010301	Физкультурно-оздоровительный комплекс с бассейном	Создание благоприятных условий для развития физической культуры	г. Благовещенск, квартал 266, зона смешанной и общественно-деловой застройки	Число плавательных дорожек - не менее 4, длина ванны - не менее 25 метров	Не устанавливаются
66.	602010301	Физкультурно-	Создание	г. Благовещенск,	Число плавательных	Не

№ п/п	Код объекта ³	Наименование объекта	Назначение объекта	Местоположение размещаемого объекта	Характеристика объекта	Характеристика зон с особыми условиями использования территории
		оздоровительный комплекс с бассейном	благоприятных условий для развития физической культуры	квартал 395, многофункциональная общественно-деловая зона	дорожек - не менее 4, длина ванны - не менее 25 метров	устанавливаются
67.	602010301	Физкультурно- оздоровительный комплекс с бассейном	Создание благоприятных условий для развития физической культуры	г. Благовещенск, территория, ограниченная Игнатьевским ш., ул. Студенческая, ул. Промышленная, многофункциональная общественно-деловая зона	Число плавательных дорожек - не менее 4, длина ванны - не менее 25 метров	Не устанавливаются
68.	602010301	Физкультурно- оздоровительный комплекс с бассейном	Создание благоприятных условий для развития физической культуры	г. Благовещенск, СПУ-4, многофункциональная общественно-деловая зона	Число плавательных дорожек - не менее 4, длина ванны - не менее 25 метров	Не устанавливаются
69.	602010301	Физкультурно- оздоровительный комплекс с бассейном	Создание благоприятных условий для развития физической культуры	г. Благовещенск, квартал 502, многофункциональная общественно-деловая зона	Число плавательных дорожек - не менее 4, длина ванны - не менее 25 метров	Не устанавливаются
70.	602010301	Физкультурно- оздоровительный комплекс с бассейном	Создание благоприятных условий для	г. Благовещенск, квартал 206, многофункциональная	Число плавательных дорожек - не менее 4, длина ванны - не	Не устанавливаются

№ п/п	Код объекта ³	Наименование объекта	Назначение объекта	Местоположение размещаемого объекта	Характеристика объекта	Характеристика зон с особыми условиями использования территории
			развития физической культуры	общественно-деловая зона	менее 25 метров	
71.	602010301	Физкультурно-оздоровительный комплекс с бассейном	Создание благоприятных условий для развития физической культуры	с. Плодопитомник, зона застройки малоэтажными жилыми домами (до 4 этажей, включая мансардный)	Число плавательных дорожек - не менее 4, длина ванны - не менее 25 метров	Не устанавливаются
72.	602010302	Спортивный комплекс	Создание благоприятных условий для развития физической культуры	г. Благовещенск, квартал 95, зона смешанной и общественно-деловой застройки	Суммарная площадь универсальных спортивных залов - не менее 1800 кв. м	Не устанавливаются
73.	602010302	Спортивный комплекс	Создание благоприятных условий для развития физической культуры	г. Благовещенск, квартал 95, зона смешанной и общественно-деловой застройки	Общая площадь – не менее 2000 кв. м	Не устанавливаются

1.4. Сведения о видах, назначении, наименованиях, основных характеристиках и местоположении иных планируемых для размещения объектов местного значения

Перечень иных объектов местного значения, планируемых к размещению на территории городского округа города Благовещенска, представлен в таблице 1.4.1.

Таблица 1.4.1

№ п/п	Код объекта ⁴	Наименование объекта	Назначение объекта	Местоположение размещаемого объекта	Характеристика объекта	Характеристика зон с особыми условиями использования территории
Места погребения						
1.	602050301	Кладбище	Места погребения	Город Благовещенск, зона кладбищ	ед/площадь, га – 3/63	2 ед – санитарно- защитная зона – 500 м 1 ед – санитарно- защитная зона – 100 м

⁴ Код объекта – в соответствии с приказом Минэкономразвития России от 09.01.2018 № 10 «Об утверждении Требований к описанию и отображению в документах территориального планирования объектов федерального значения, объектов регионального значения, объектов местного значения и о признании утратившим силу приказа Минэкономразвития России от 07.12.2016 № 793»

2. Параметры функциональных зон, а также сведения о планируемых для размещения в них объектах федерального значения, объектах регионального значения, объектах местного значения, за исключением линейных объектов.

№ п/п	Наименование функциональной зоны	Описание функциональной зоны	Параметры функциональной зоны	Сведения о планируемых для размещения объектах федерального значения, объектах регионального значения, объектах местного значения, за исключением линейных объектов
1	Жилые зоны			
1.1	Зона застройки многоэтажными жилыми домами (9 этажей и более)	Предназначена для размещения преимущественно многоквартирных домов, с количеством этажей 9 и более, а также сопутствующих им объектов социальной инфраструктуры и коммунально-бытового обслуживания.	Площадь зоны: - 515,32 га.	<p><i>Регионального значения:</i></p> <ul style="list-style-type: none"> – Театр юного зрителя, 180 зрительских мест, г. Благовещенск, территория, ограниченная Игнатьевским ш., ул. Студенческая, – ул. Промышленная; – Реконструкция ГАУК «Амурский областной театр драмы», 576 зрительских мест, г. Благовещенск, ул. Ленина, д. 146; – Кризисный центр помощи женщинам, 30 мест, г. Благовещенск, квартал 88. <p><i>Местного значения городского округа:</i></p> <ul style="list-style-type: none"> – Стоянка (парковка) автотранспорта, 8 ед; – Дошкольная образовательная организация, 140 мест, г. Благовещенск, квартал 604; – Дошкольная образовательная организация, 300 мест, г. Благовещенск, квартал 800;

№ п/п	Наименование функциональной зоны	Описание функциональной зоны	Параметры функциональной зоны	Сведения о планируемых для размещения объектах федерального значения, объектах регионального значения, объектах местного значения, за исключением линейных объектов
				<ul style="list-style-type: none"> – Дошкольная образовательная организация, 240 мест, г. Благовещенск, квартал СПУ-4; – Дошкольная образовательная организация, 160 мест, г. Благовещенск, территория, ограниченная Игнатьевским ш., ул. Студенческая, ул. Промышленная; – Дошкольная образовательная организация, 180 мест, г. Благовещенск, квартал 180; – Дошкольная образовательная организация, 280 мест, г. Благовещенск, квартал 245; – Общеобразовательная организация, 825 мест, г. Благовещенск, квартал 800; – Общеобразовательная организация, 1200 мест, г. Благовещенск, квартал 225; – Общеобразовательная организация, 1100 мест, г. Благовещенск, квартал 167; – Общеобразовательная организация, 825 мест, г. Благовещенск, квартал 246; – Общеобразовательная организация, 1100 мест, г. Благовещенск, квартал 5;

№ п/п	Наименование функциональной зоны	Описание функциональной зоны	Параметры функциональной зоны	Сведения о планируемых для размещения объектах федерального значения, объектах регионального значения, объектах местного значения, за исключением линейных объектов
				<ul style="list-style-type: none"> – Общеобразовательная организация, 825 мест, г. Благовещенск, территория, ограниченная Игнатьевским ш., ул. Студенческая, ул. Промышленная; – Надстройка МБУДО «Художественная школа», 60 учащихся, г. Благовещенск, ул. Чайковского, д. 61; – Организация дополнительного образования, 300 мест, г. Благовещенск, квартал 800; – Организация дополнительного образования, 800 мест, г. Благовещенск, квартал СПУ-4; – Организация дополнительного образования, 500 мест, г. Благовещенск, квартал 356; – Организация дополнительного образования, 500 мест, г. Благовещенск, квартал 408; – Организация дополнительного образования, 540 мест, г. Благовещенск, квартал 207; – Организация дополнительного образования, 300 мест, г. Благовещенск,

№ п/п	Наименование функциональной зоны	Описание функциональной зоны	Параметры функциональной зоны	Сведения о планируемых для размещения объектах федерального значения, объектах регионального значения, объектах местного значения, за исключением линейных объектов
				<p>квартал 4;</p> <ul style="list-style-type: none"> – Общедоступная библиотека, г. Благовещенск, квартал СПУ-4; – Детская библиотека, г. Благовещенск, г. Благовещенск, квартал 800; – Детская библиотека, г. Благовещенск, г. Благовещенск, территория, ограниченная Игнатьевским ш., ул. Студенческая, ул. Промышленная; – Детская библиотека, г. Благовещенск, г. Благовещенск, квартал 170. – ЦТП 407 и 408 кварталов (реконструкция); – НС 16 квартала (реконструкция).
1.2	Зона застройки среднеэтажными жилыми домами (от 5 до 8 этажей, включая мансардный)	Предназначена для размещения преимущественно многоквартирных домов, с количеством этажей от 5 до 8, а также сопутствующих им объектов социальной инфраструктуры и коммунально-бытового обслуживания.	Площадь зоны: - 452,98 га.	<p><i>Регионального значения:</i></p> <ul style="list-style-type: none"> – Лаборатория ГБУЗ АО «Амурское бюро судебно-медицинской экспертизы» (перепрофилирование учебного корпуса): г. Благовещенск, ул. Нагорная, д.4; – ГБУЗ АО «Амурская областная станция переливания крови», г. Благовещенск, квартал 62;

№ п/п	Наименование функциональной зоны	Описание функциональной зоны	Параметры функциональной зоны	Сведения о планируемых для размещения объектах федерального значения, объектах регионального значения, объектах местного значения, за исключением линейных объектов
				<ul style="list-style-type: none"> – Реконструкция ГБУК «Амурская областная детская библиотека», г. Благовещенск, ул. Б. Хмельницкого, д. 1-Б; – Реконструкция ГАУ АО «Амурская областная спортивная школа» (оздоровительно-спортивный комплекс «Центральный»), г. Благовещенск, ул. Ленина, д. 46; – Реконструкция ГБУ «Государственный архив Амурской области», г. Благовещенск, ул. Пионерная, 12; – Реконструкция со строительством дополнительного здания ГБУ «Государственный архив Амурской области», г. Благовещенск, ул. Шевченко, 46. <p><i>Местного значения городского округа:</i></p> <ul style="list-style-type: none"> – Дошкольная образовательная организация, 120 мест, г. Благовещенск, квартал 746;

№ п/п	Наименование функциональной зоны	Описание функциональной зоны	Параметры функциональной зоны	Сведения о планируемых для размещения объектах федерального значения, объектах регионального значения, объектах местного значения, за исключением линейных объектов
				<ul style="list-style-type: none"> – Дошкольная образовательная организация, 180 мест, г. Благовещенск, квартал 297; – Дошкольная образовательная организация, 240 мест, г. Благовещенск, квартал 12; – Организация дополнительного образования, 500 мест, г. Благовещенск, квартал СПУ-4; – Организация дополнительного образования, 300 мест, г. Благовещенск, квартал 144; – Дом культуры, 200 мест, планировочный район Моховая Падь; – Физкультурно-оздоровительный комплекс с бассейном, число плавательных дорожек - не менее 4, длина ванны - не менее 25 метров, г. Благовещенск, квартал 10; – ЦТП котельная 433 квартала (реконструкция); – ЦТП 8 квартала (реконструкция);

№ п/п	Наименование функциональной зоны	Описание функциональной зоны	Параметры функциональной зоны	Сведения о планируемых для размещения объектах федерального значения, объектах регионального значения, объектах местного значения, за исключением линейных объектов
				<ul style="list-style-type: none"> – ЦТП 98 квартала (реконструкция) – НС 59 квартала (реконструкция); – НС 161 квартала (реконструкция); – НС 222 квартала (реконструкция); – ЦТП 223 квартала (реконструкция); – ГРПШ ОАО «Благовещенская кондитерская фабрика».
1.3	Зона застройки малоэтажными жилыми домами (до 4 этажей, включая мансардный)	Предназначена для размещения преимущественно многоквартирных домов, с количеством этажей не более 4, а также сопутствующих им объектов социальной инфраструктуры и коммунально-бытового обслуживания.	Площадь зоны: - 272,99 га.	<p><i>Местного значения городского округа:</i></p> <ul style="list-style-type: none"> – Дошкольная образовательная организация, 100 мест, с. Плодопитомник; – Дошкольная образовательная организация, 100 мест, с. Плодопитомник; – Общеобразовательная организация, 550 мест, с. Плодопитомник; – Организация дополнительного образования, 300 мест, с. Плодопитомник; – Организация дополнительного образования, 200 мест, г.

№ п/п	Наименование функциональной зоны	Описание функциональной зоны	Параметры функциональной зоны	Сведения о планируемых для размещения объектах федерального значения, объектах регионального значения, объектах местного значения, за исключением линейных объектов
				<p>Благовещенск, планировочный район Моховая Падь;</p> <ul style="list-style-type: none"> – Культурно-досуговый центр, 100 мест, г. Благовещенск, квартал 800; – Физкультурно-оздоровительный комплекс с бассейном, число плавательных дорожек - не менее 4, длина ванны - не менее 25 метров, с. Плодопитомник; – ГРПШ 1, 2, 3, 4, 15.
1.4	Зона застройки индивидуальными жилыми домами	Предназначена для размещения преимущественно индивидуальных жилых домов, в т.ч. с приусадебными участками, малоэтажных жилых домов (блокированных, секционных и коттеджного типа), а также сопутствующих им объектов социальной инфраструктуры и коммунально-бытового обслуживания.	Площадь зоны: - 1123,29 га.	<p><i>Местного значения городского округа:</i></p> <ul style="list-style-type: none"> – Дошкольная образовательная организация, 100 мест, г. Благовещенск, квартал 522; – Дошкольная образовательная организация, 75 мест, с. Плодопитомник; – Дошкольная образовательная организация, 60 мест, с. Плодопитомник; – Общеобразовательная организация, 550 мест, г. Благовещенск, квартал 521. – котельная НК-1, НК-2, НК-3; – ГРПШ 10, 12, 13, 17, 19, ГРПБ Котельная НК-1, ГРПБ Измайловская усадьба;

№ п/п	Наименование функциональной зоны	Описание функциональной зоны	Параметры функциональной зоны	Сведения о планируемых для размещения объектах федерального значения, объектах регионального значения, объектах местного значения, за исключением линейных объектов
				<ul style="list-style-type: none"> – Артезианская скважина - г. Благовещенск (2 шт.); – Водонапорная башня – г. Благовещенск (2 шт.); – Резервуар - г. Благовещенск (2 шт.)
2	Зона смешанной и общественно-деловой застройки	Предназначена для размещения объектов общественного назначения с фрагментарным включением объектов других зон, в том числе жилой застройки.	Площадь зоны: - 247,78 га.	<p><i>Регионального значения:</i></p> <ul style="list-style-type: none"> – Поликлиника на 380 посещений в смену ГАУЗ АО «Детская городская клиническая больница», г. Благовещенск, квартал 231; – Тематический музей (художественный музей), г. Благовещенск, квартал 288; – Театр по видам искусств, 120 зрительских мест, г. Благовещенск, квартал 296; – Музыкальный театр, 550 зрительских мест, г. Благовещенск, квартал 263; – Областной дворец культуры, г. Благовещенск, квартал 248; – Центр спортивной гимнастики, г. Благовещенск, квартал 329.

№ п/п	Наименование функциональной зоны	Описание функциональной зоны	Параметры функциональной зоны	Сведения о планируемых для размещения объектах федерального значения, объектах регионального значения, объектах местного значения, за исключением линейных объектов
				<p><i>Местного значения городского округа</i></p> <ul style="list-style-type: none"> – Дошкольная образовательная организация, 240 мест, г. Благовещенск, квартал 424; – Общеобразовательная организация, 825 мест, г. Благовещенск, квартал 296; – Организация дополнительного образования, 300 мест, г. Благовещенск, квартал 190; – Организация дополнительного образования, 600 мест, г. Благовещенск, квартал 89; – Кинотеатр, г. Благовещенск, квартал 322; – Физкультурно-оздоровительный комплекс с бассейном, число плавательных дорожек - не менее 4, длина ванны - не менее 25 метров, г. Благовещенск, квартал 89; – Физкультурно-оздоровительный комплекс с бассейном, число плавательных дорожек - не менее 4, длина ванны - не менее 25

№ п/п	Наименование функциональной зоны	Описание функциональной зоны	Параметры функциональной зоны	Сведения о планируемых для размещения объектах федерального значения, объектах регионального значения, объектах местного значения, за исключением линейных объектов
				<p>метров, г. Благовещенск, квартал 266;</p> <ul style="list-style-type: none"> – Спортивный комплекс, суммарная площадь универсальных спортивных залов - не менее 1800 кв. м, г. Благовещенск, квартал 95; – Спортивный комплекс, общая площадь – не менее 2000 кв. м, г. Благовещенск, квартал 95; – Насосная станция дождевой канализации (НСДК), г. Благовещенск, квартал 74; – котельная 74 квартала (реконструкция); – ГРПБ Серебряная миля; – ГРПШ Серебряная миля; – Транспортно-пересадочный узел.
3	Общественно-деловые зоны			
3.1	Многофункциональная общественно-деловая зона	Предназначена для размещения предприятий торговли и общественного питания, учреждений управления, бизнеса, науки, культуры и других объектов городского и районного	Площадь зоны: - 230,93 га.	<p><i>Регионального значения:</i></p> <ul style="list-style-type: none"> – ПС 110 кВ Деловой центр; – Центр по профилактике и борьбе со СПИДом и другими инфекционными заболеваниями, г. Благовещенск, квартал 206;

№ п/п	Наименование функциональной зоны	Описание функциональной зоны	Параметры функциональной зоны	Сведения о планируемых для размещения объектах федерального значения, объектах регионального значения, объектах местного значения, за исключением линейных объектов
		значения, а также мест приложения труда и других объектов, не требующих устройства санитарно-защитных разрывов шириной более 50 м.		<ul style="list-style-type: none"> – Реконструкция ГБУ АО «Амурский областной краеведческий музей им. Г.С. Новикова-Даурского», г. Благовещенск, ул. Ленина, 165; – Молодежный центр, г. Благовещенск, квартал 374; – Центр адаптивного спорта, г. Благовещенск, квартал 374. <p><i>Местного значения городского округа:</i></p> <ul style="list-style-type: none"> – Дошкольная образовательная организация, 75 мест, с. Садовое; – Организация дополнительного образования, 1200 мест, г. Благовещенск, территория, ограниченная Игнатьевским ш., ул. Студенческая, ул. Промышленная; – Кинотеатр, г. Благовещенск, квартал 442; – Кинотеатр, г. Благовещенск, квартал 444; – Кинотеатр, г. Благовещенск, квартал 169; – Многофункциональный спортивно-зрелищный комплекс, г. Благовещенск, район ул. Краснофлотская; – Физкультурно-оздоровительный

№ п/п	Наименование функциональной зоны	Описание функциональной зоны	Параметры функциональной зоны	Сведения о планируемых для размещения объектах федерального значения, объектах регионального значения, объектах местного значения, за исключением линейных объектов
				<p>комплекс с бассейном, число плавательных дорожек - не менее 4, длина ванны - не менее 25 метров, г. Благовещенск, квартал 395;</p> <p>– Физкультурно-оздоровительный комплекс с бассейном, число плавательных дорожек - не менее 4, длина ванны - не менее 25 метров, г. Благовещенск, территория, ограниченная Игнатьевским ш., ул. Студенческая, ул. Промышленная;</p> <p>– Физкультурно-оздоровительный комплекс с бассейном, число плавательных дорожек - не менее 4, длина ванны - не менее 25 метров, г. Благовещенск, СПУ-4;</p> <p>– Физкультурно-оздоровительный комплекс с бассейном, число плавательных дорожек - не менее 4, длина ванны - не менее 25 метров, г. Благовещенск, квартал 502;</p> <p>– Физкультурно-оздоровительный комплекс с бассейном, число плавательных дорожек - не менее 4, длина ванны - не менее 25 метров,</p>

№ п/п	Наименование функциональной зоны	Описание функциональной зоны	Параметры функциональной зоны	Сведения о планируемых для размещения объектах федерального значения, объектах регионального значения, объектах местного значения, за исключением линейных объектов
				г. Благовещенск, квартал 206; – ГРПШ 11, 20, 21.
3.2	Зона специализированной общественной застройки	Предназначена для размещения специализированной общественной застройки - административной, медицинской, научной, учебной, культурно-выставочной, спортивной и другой.	Площадь зоны: - 759,61 га.	<i>Регионального значения:</i> – Реконструкция ГПОБУ АО «Амурский колледж искусств и культуры» (2 учебных корпуса), 475 студентов, г. Благовещенск, ул. Горького, д. 157; – Учебно-методический центр подготовки граждан к военной службе и военно- патриотического воспитания Амурской области «Авангард», г. Благовещенск, планировочный район Моховая Падь; – Строительство здания родильного дома на 150 коек ГАУЗ АО «Благовещенская городская клиническая больница», г. Благовещенск, квартал 106; – Реконструкция ГАУЗ АО «Амурский областной наркологический диспансер» (диспансерно-поликлиническое отделение), г. Благовещенск, квартал 427; – Строительство инфекционного госпиталя на 100 коек ГАУЗ АО «Амурская областная инфекционная больница», г. Благовещенск, квартал 427;

№ п/п	Наименование функциональной зоны	Описание функциональной зоны	Параметры функциональной зоны	Сведения о планируемых для размещения объектах федерального значения, объектах регионального значения, объектах местного значения, за исключением линейных объектов
				<ul style="list-style-type: none"> – Боксированный корпус ГАУЗ АО «Амурская областная инфекционная больница», г. Благовещенск, квартал 427; – Строительство здания лечебного педиатрического корпуса на 250 коек, с областной консультативной поликлиникой на 300 посещений в смену, в составе ГАУЗ АО «Амурская областная детская клиническая больница», г. Благовещенск, квартал 206; – ГАУЗ АО «Амурский областной онкологический диспансер», 246 коек, 180 посещений в смену, г. Благовещенск, район ул. Энтузиастов; – Центр лечебной физкультуры (врачебно- физкультурный диспансер), г. Благовещенск, квартал 666в; – Жилой корпус ГАУ СО АО «Благовещенский дом-интернат», г. Благовещенск, квартал 717; – Дом ночного пребывания, 20 мест, г. Благовещенск, квартал 94; – Центр социальной (постинтернатной) адаптации выпускников организаций для

№ п/п	Наименование функциональной зоны	Описание функциональной зоны	Параметры функциональной зоны	Сведения о планируемых для размещения объектах федерального значения, объектах регионального значения, объектах местного значения, за исключением линейных объектов
				<p>детей-сирот и детей, оставшихся без попечения родителей, 30 мест, г. Благовещенск, район ул. Энтузиастов;</p> <ul style="list-style-type: none"> – Психоневрологический интернат для взрослых, 100 мест, г. Благовещенск, район ул. Энтузиастов. – Реконструкция ГАУ СО АО «Благовещенский дом-интернат» (пристройка 3-х этажная к зданию), г. Благовещенск, ул. Чайковского, д. 307; <ul style="list-style-type: none"> – Центр социальной адаптации для лиц без определенного места жительства и занятий, 100 мест, г. Благовещенск, квартал 94; – Центр реабилитации детей с ограниченными возможностями, 70 мест, г. Благовещенск, квартал 494; – Реабилитационный центр для граждан с ограниченными возможностями, г. Благовещенск, квартал 494; – Дом социального обслуживания, 197 мест, г. Благовещенск, квартал 717; – Реконструкция ГБУК «Амурская областная научная библиотека имени Н.Н. Муравьева-Амурского»,

№ п/п	Наименование функциональной зоны	Описание функциональной зоны	Параметры функциональной зоны	Сведения о планируемых для размещения объектах федерального значения, объектах регионального значения, объектах местного значения, за исключением линейных объектов
				<p>г. Благовещенск, ул. Ленина, д. 139;</p> <ul style="list-style-type: none"> – Реконструкция концертного зала с прилегающими вспомогательными помещениями учебного корпуса ГПОБУ АО «Амурский колледж искусств и культуры», г. Благовещенск, ул. Горького, 157; – Реконструкция ГАУКАО «Амурская областная филармония», 1400 зрительских мест, г. Благовещенск, ул. Пионерская, д. 1; – Реконструкция ГАУ АО «Региональный центр спортивной подготовки» (СК Амур), г. Благовещенск, ул. Ленина, д. 160; – Реконструкция ГАУ АО «Амурская областная спортивная школа» (оздоровительно-спортивный комплекс «Белогорье»), с. Белогорье, ул. Речная, д. 26; – Легкоатлетический манеж, г. Благовещенск, квартал 500; – Велотрек, г. Благовещенск, квартал 500; – Крытый бассейн с ванной длиной 50 м с количеством дорожек не менее 6,

№ п/п	Наименование функциональной зоны	Описание функциональной зоны	Параметры функциональной зоны	Сведения о планируемых для размещения объектах федерального значения, объектах регионального значения, объектах местного значения, за исключением линейных объектов
				<p>г. Благовещенск, квартал 491;</p> <ul style="list-style-type: none"> – Крытый каток с искусственным льдом, г. Благовещенск, квартал 403. <p><i>Местного значения городского округа:</i></p> <ul style="list-style-type: none"> – Дошкольная образовательная организация, 140 мест, г. Благовещенск, квартал 68; – Дошкольная образовательная организация, 96 мест, г. Благовещенск, квартал 240; – Дошкольная образовательная организация, 220 мест, г. Благовещенск, квартал 342; – Дошкольная образовательная организация, 60 мест, г. Благовещенск, квартал 27; – Дошкольная образовательная организация, 240 мест, г. Благовещенск, квартал СПУ-4; – Дошкольная образовательная организация, 200 мест, г. Благовещенск, квартал СПУ-4; – Общеобразовательная организация, 1200 мест, г. Благовещенск, квартал 800;

№ п/п	Наименование функциональной зоны	Описание функциональной зоны	Параметры функциональной зоны	Сведения о планируемых для размещения объектах федерального значения, объектах регионального значения, объектах местного значения, за исключением линейных объектов
				<ul style="list-style-type: none"> – Общеобразовательная организация, 1200 мест, г. Благовещенск, квартал СПУ-4; – Общеобразовательная организация, 550 мест, г. Благовещенск, квартал СПУ-4; – Общеобразовательная организация, 825 мест, г. Благовещенск, квартал 424; – Общеобразовательная организация, 500 мест, г. Благовещенск, квартал 266; – Культурный центр Трибуна Холл, общая площадь – не менее 5000 кв. м, г. Благовещенск, район ул. Краснофлотская; ГРПШ Судостроительный завод.
4	Производственные зоны, зоны инженерной и транспортной инфраструктур			
4.1	Производственная зона	Предназначена для размещения объектов производственного назначения и сопутствующей инфраструктуры.	Площадь зоны: - 1037,98 га.	<p><i>Регионального значения:</i></p> <ul style="list-style-type: none"> – Центр обработки данных Правительства Амурской области, г. Благовещенск, ул. Нагорная, 3. <p><i>Местного значения городского округа:</i></p> <ul style="list-style-type: none"> – Очистные сооружения дождевой канализации г. Благовещенск, ул. Пограничная; – Насосная станция дождевой канализации (НСДК), г. Благовещенск, квартал 82;

№ п/п	Наименование функциональной зоны	Описание функциональной зоны	Параметры функциональной зоны	Сведения о планируемых для размещения объектах федерального значения, объектах регионального значения, объектах местного значения, за исключением линейных объектов
				<ul style="list-style-type: none"> – Насосная станция дождевой канализации (НСДК), г. Благовещенск, ул. Горького; – Канализационная насосная станция (сливная станция), с. Садовое, в районе ул. Театральная; – котельная 101 квартала (реконструкция); – ЦТП 150 квартала (реконструкция); – ГРПШ 5, ГРПШ ООО «Машиностроитель», ГРПШ «Хладокомбинат» «Аметис», ГРПШ ООО «Амурагроцентр», ГРПШ ООО «Мясокомбинат».
4.2	Коммунально-складская зона	Предназначена для размещения объектов коммунального назначения и сопутствующей инфраструктуры, в том числе крупных сооружений для хранения личного автотранспорта (гаражей, гаражных кооперативов).	Площадь зоны: - 440,0 га.	<p><i>Регионального значения:</i></p> <ul style="list-style-type: none"> – Подразделение пожарной охраны, городской округ город Благовещенск, с. Садовое. <p><i>Местного значения городского округа:</i></p> <ul style="list-style-type: none"> – Очистные сооружения дождевой канализации г. Благовещенск, 7 планировочный район. – ЦТП, ул. Мухина, 73а (реконструкция); – ГРПШ 6, 7, 16.
4.3	Научно-производственная	Предназначена для размещения	Площадь зоны:	–

№ п/п	Наименование функциональной зоны	Описание функциональной зоны	Параметры функциональной зоны	Сведения о планируемых для размещения объектах федерального значения, объектах регионального значения, объектах местного значения, за исключением линейных объектов
	зона	объектов научно-исследовательских учреждений, в том числе в составе учреждений высшего и среднего специального образования, вспомогательной инфраструктуры.	- 13,88 га.	
4.4	Зона инженерной инфраструктуры	Предназначена для размещения крупных объектов инженерного обеспечения города и сопутствующей инфраструктуры.	Площадь зоны: - 231,73 га.	<p><i>Регионального значения:</i></p> <ul style="list-style-type: none"> – ПС 110 кВ Западная (реконструкция); – ПС 35 кВ Зейская (реконструкция); – ПС 35 кВ Водозабор (реконструкция). <p><i>Местного значения городского округа:</i></p> <ul style="list-style-type: none"> – Очистные сооружения дождевой канализации г. Благовещенск, квартал 258. – котельная СПР; – ГРПШ 8, ГРПБ Котельная СПР; – ГРПБ БТЭЦ; – ГРПШ БГБЗ; – Артезианская скважина - г. Благовещенск (10 шт.); – Артезианская скважина - с. Белогорье; – Водопроводные очистные сооружения –

№ п/п	Наименование функциональной зоны	Описание функциональной зоны	Параметры функциональной зоны	Сведения о планируемых для размещения объектах федерального значения, объектах регионального значения, объектах местного значения, за исключением линейных объектов
				с. Белогорье; – Резервуар - с. Белогорье; – Канализационная насосная станция в районе ул. Школьная.
4.5	Зона транспортной инфраструктуры	Предназначена для размещения линейных объектов и обслуживающей инфраструктуры внешнего транспорта, а также элементов улично-дорожной сети (УДС – дорожного покрытия, тротуаров, озеленения, стоянок). В Генеральном плане применительно к УДС функциональная зона транспортной инфраструктуры установлена для существующих и планируемых магистральных улиц и дорог городского и районного значения, улиц в жилой застройке, основных проездов, и определена (в преобладающих случаях) с учётом: 1) красных линий (где они	Площадь зоны: - 2288,86 га.	<i>Федерального значения:</i> – Аэропорт (реконструкция); – Речной порт (реконструкция); – Пункт пропуска через госграницы (канатная дорога). <i>Регионального значения:</i> – Транспортно-логистический центр Благовещенск. <i>Местного значения городского округа:</i> – Очистные сооружения дождевой канализации г. Благовещенск, ул. Набережная; – Насосная станция дождевой канализации (НСДК), г. Благовещенск, л. Театральная. – ГРПШ Аэропорт; – Канализационная насосная станция с. Белогорье («верхний поселок»); – Канализационная насосная станция, юго-

№ п/п	Наименование функциональной зоны	Описание функциональной зоны	Параметры функциональной зоны	Сведения о планируемых для размещения объектах федерального значения, объектах регионального значения, объектах местного значения, за исключением линейных объектов
		<p>установлены);</p> <p>2) по границам земельных участков, поставленных на кадастровый учёт (на территориях, где нет красных линий);</p> <p>3) на территории, обеспеченные документацией по планировке территории (ДПТ), в соответствии с ней.</p> <p>Существующие внутриквартальные территории общего пользования (существующие внутриквартальные проезды, проулки, переулки на территориях кварталов)</p> <p>Генеральным планом в функциональную зону транспортной инфраструктуры не включены.</p> <p>Установление внутриквартальной территории общего пользования (обоснование и определение её</p>		<p>западнее ж/д ст. Белогорье;</p> <p>– Канализационная насосная станция п. Плодопитомник, в районе ул. Харченко.</p>

№ п/п	Наименование функциональной зоны	Описание функциональной зоны	Параметры функциональной зоны	Сведения о планируемых для размещения объектах федерального значения, объектах регионального значения, объектах местного значения, за исключением линейных объектов
		размеров, ширины и др., в целях их изменения) осуществляется только посредством разработки и утверждения ДПТ соответствующего квартала, разработка которой может выполняться за счёт средств заинтересованных лиц. До утверждения ДПТ внутриквартальные проезды, проулки, переулки сохраняются в существующих размерах и определяются по границам смежных с ними земельных участков, поставленных на кадастровый учёт.		
5	Зона сельскохозяйственного использования			
5.1	Зона сельскохозяйственных угодий	Предназначена для размещения земельных участков, занятых сельскохозяйственными угодьями выделенными на землях сельхозиспользования в составе земель населённого пункта.	Площадь зоны: - 2179,18 га.	
5.2	Зона садоводческих или	Предназначена для ведения	Площадь зоны:	<i>Местного значения городского округа:</i>

№ п/п	Наименование функциональной зоны	Описание функциональной зоны	Параметры функциональной зоны	Сведения о планируемых для размещения объектах федерального значения, объектах регионального значения, объектах местного значения, за исключением линейных объектов
	огороднических некоммерческих товариществ	садоводства, огородничества.	- 2217,86 га.	<ul style="list-style-type: none"> – ГРПШ 18; – Очистные сооружения (КОС), юго-западнее ж/д ст. Белогорье, 1,0 тыс. м³/сут.
5.3	Производственная зона сельскохозяйственных предприятий	Предназначена для размещения объектов производственного назначения, связанных с выращиванием, хранением, первичной переработкой и транспортировкой продукции сельского хозяйства, а также сопутствующей инфраструктуры.	Площадь зоны: - 153,31 га.	<i>Местного значения городского округа:</i> <ul style="list-style-type: none"> – ГРПШ Амурский бройлер.
5.4	Иные зоны сельскохозяйственного назначения	Предназначена для размещения плодopитомников декоративного озеленения и прочих объектов, связанных с сельскохозяйственной деятельностью.	Площадь зоны: - 29,75 га.	
6	Зоны рекреационного назначения			
6.1	Зона озеленённых территорий общего пользования (лесопарки, парки, сады, скверы, бульвары, городские леса)	Предназначена для размещения парков, зелёных насаждений и дорожно-тропиночной сети на территории скверов, бульваров, набережных, размещения уличного озеленения на крупных	Площадь зоны: - 243,30 га.	

№ п/п	Наименование функциональной зоны	Описание функциональной зоны	Параметры функциональной зоны	Сведения о планируемых для размещения объектах федерального значения, объектах регионального значения, объектах местного значения, за исключением линейных объектов
		обособленных участках улично- дорожной сети, не выделенных в скверы и бульвары.		
6.2	Зона отдыха	Предназначена для размещения детских оздоровительных учреждений, оздоровительно- спортивных лагерей, пляжей, иных объектов отдыха и туризма.	Площадь зоны: - 240,92 га.	<i>Регионального значения:</i> – Реконструкция ГАУ ДОЛ «Колосок», 200 мест, п. Мухинка; – Строительство лечебного корпуса «Мать и дитя» на 50 коек с водолечебницей ГАУЗ АО «Санаторий Василек», 50 мест, п. Мухинка.
6.3	Лесопарковая зона	Предназначена для размещения лесопарков, ботанического сада, тематических парков.	Площадь зоны: - 199,55 га.	
6.4	Зона лесов	Предназначена для размещения земельных участков лесов и объектов, предусмотренных лесным регламентом.	Площадь зоны: - 11364,29 га.	
6.5	Иные рекреационные зоны	Предназначена для выделения территорий, ценных с точки зрения сохранения историко- культурной и природной среды.	Площадь зоны: - 1072,24 га.	
7	Зоны специального назначения			
7.1	Зона кладбищ	Предназначена для размещения объектов захоронения (кладбищ,	Площадь зоны: - 243,30 га.	<i>Местного значения городского округа:</i> – Кладбище 3 ед. в г. Благовещенск.

№ п/п	Наименование функциональной зоны	Описание функциональной зоны	Параметры функциональной зоны	Сведения о планируемых для размещения объектах федерального значения, объектах регионального значения, объектах местного значения, за исключением линейных объектов
		крематориев, колумбариев), культовых объектов при них, а также сопутствующей инфраструктуры.		
7.2	Зона складирования и захоронения отходов	Предназначена для размещения объектов захоронения и утилизации отходов, мусоросортировочных объектов, а также сопутствующей инфраструктуры.	Площадь зоны: - 240,92 га.	<i>Регионального значения:</i> – Мусороперерабатывающий комплекс
7.3	Зона озелененных территорий специального назначения	Предназначена для размещения зелёных насаждений в санитарно-защитных зонах, санитарных разрывах или иных насаждений специального назначения.	Площадь зоны: - 199,55 га.	<i>Местного значения городского округа:</i> – Очистные сооружения дождевой канализации г. Благовещенск, ул. Магистральная.
8	Зона режимных территорий	Предназначена для размещения объектов капитального строительства и земельных участков, предназначенных для обеспечения обороны и безопасности, охраны правопорядка, иных видов деятельности, связанных с особым (закрытым) режимом	Площадь зоны: - 11364,29 га.	-

№ п/п	Наименование функциональной зоны	Описание функциональной зоны	Параметры функциональной зоны	Сведения о планируемых для размещения объектах федерального значения, объектах регионального значения, объектах местного значения, за исключением линейных объектов
		эксплуатации.		
9	Зона акваторий	Предназначена для отображения водного пространства в пределах естественных, искусственных или условных границ, в которых устанавливается особый режим использования соответствующей территории.	Площадь зоны: - 1072,24 га.	-
10	Иные зоны	Предназначены для выделения территорий, сохранивших естественный природный ландшафт (пойменные территории, луга, леса, степная растительность и т.п., кроме лесных насаждений).	Площадь зоны: - 243,30 га.	<i>Местного значения городского округа:</i> – Очистные сооружения дождевой канализации с. Белогорье; – ГРПШ 9, ГРПШ «Амурэлектроцит».

II. Графические материалы

В состав Генерального плана городского округа города Благовещенска входят следующие графические материалы:

- 1) карта планируемого размещения объектов местного значения городского округа города Благовещенска в области электро-, тепло-, газоснабжения населения (Приложение № 1);
- 2) карта планируемого размещения объектов местного значения городского округа города Благовещенска в области водоотведения (Приложение № 2);
- 3) карта планируемого размещения объектов местного значения городского округа города Благовещенска в области автомобильных дорог местного значения и объектов транспортной инфраструктуры (Приложение № 3);
- 4) карта планируемого размещения объектов местного значения городского округа города Благовещенска в области физической культуры и массового спорта, образования, здравоохранения (Приложение № 4);
- 5) карта планируемого размещения объектов местного значения городского округа города Благовещенска в области инженерной подготовки и охраны окружающей среды (Приложение № 5);
- 6) карта планируемого размещения объектов местного значения городского округа города Благовещенска в области водоснабжения населения (не приводится) (Приложение № 6);
- 7) карта границ населенных пунктов (в том числе образуемых населенных пунктов), входящих в состав городского округа города Благовещенска (Приложение № 7);
- 8) карта функциональных зон городского округа города Благовещенска (Приложение № 8).

III. Сведения о границах населенных пунктов

1. Описание местоположения границ железнодорожной станции Белогорье городского округа города Благовещенска (далее- объект).

Раздел 1

Сведения об объекте		
№ п/п	Характеристики объекта	Описание характеристик
1	2	3
1	Местоположение объекта	Российская Федерация, Амурская область, городской округ Благовещенск, железнодорожная станция Белогорье
2	Площадь объекта \pm величина погрешности определения площади ($P \pm \Delta P$)	1603383 кв.м. \pm 443 кв.м.
3	Иные характеристики объекта	-

Раздел 2

Сведения о местоположении границ объекта					
1. Система координат <u>МСК-28 Зона 3</u>					
2. Сведения о характерных точках границ объекта					
Обозначение характерных точек границ	Координаты, м		Метод определения координат характерной точки	Средняя квадратическая погрешность положения характерной точки (Mt), м	Описание обозначения точки на местности (при наличии)
	X	Y			
1	2	3	4	5	6
-	-	-	-	-	-
3. Сведения о характерных точках части (частей) границы объекта					
Обозначение характерных точек части границы	Координаты, м		Метод определения координат характерной точки	Средняя квадратическая погрешность положения характерной точки (Mt), м	Описание обозначения точки на местности (при наличии)
	X	Y			
1	2	3	4	5	6
Часть № <u> </u>					
-	-	-	-	-	-

Раздел 3

Сведения о местоположении измененных (уточненных) границ объекта							
1. Система координат		МСК-28 Зона 3					
2. Сведения о характерных точках границ объекта							
Обозначение характерных точек границ	Существующие координаты, м		Измененные (уточненные) координаты, м		Метод определения координат характерной точки	Средняя квадратическая погрешность положения характерной точки (Mt), м	Описание обозначения точки на местности (при наличии)
	X	Y	X	Y			
1	2	3	4	5	6	7	8
1	-	-	474553,93	3298025,83	Картометрический метод	0,10	-
2	-	-	474431,21	3298137,14	Картометрический метод	0,10	-
3	-	-	474419,62	3298122,20	Картометрический метод	0,10	-
4	-	-	474361,50	3298160,12	Картометрический метод	0,10	-
5	-	-	474175,00	3298318,83	Картометрический метод	0,10	-
6	-	-	474045,98	3298422,03	Картометрический метод	0,10	-
7	-	-	473889,00	3298542,13	Картометрический метод	0,10	-
8	-	-	473867,38	3298514,56	Картометрический метод	0,10	-
9	-	-	473848,49	3298522,79	Картометрический метод	0,10	-
10	-	-	473828,15	3298534,32	Картометрический метод	0,10	-
11	-	-	473843,21	3298568,49	Картометрический метод	0,10	-
12	-	-	473810,05	3298587,58	Картометрический метод	0,10	-
13	-	-	473723,80	3298635,61	Картометрический метод	0,10	-
14	-	-	473170,69	3298955,07	Картометрический метод	0,10	-
15	-	-	472835,76	3299155,61	Картометрический метод	0,10	-
16	-	-	472497,96	3299345,85	Картометрический метод	0,10	-
17	-	-	472415,96	3299342,69	Картометрический метод	0,10	-
18	-	-	472320,73	3299385,19	Картометрический метод	0,10	-
19	-	-	472369,25	3298975,18	Картометрический метод	0,10	-

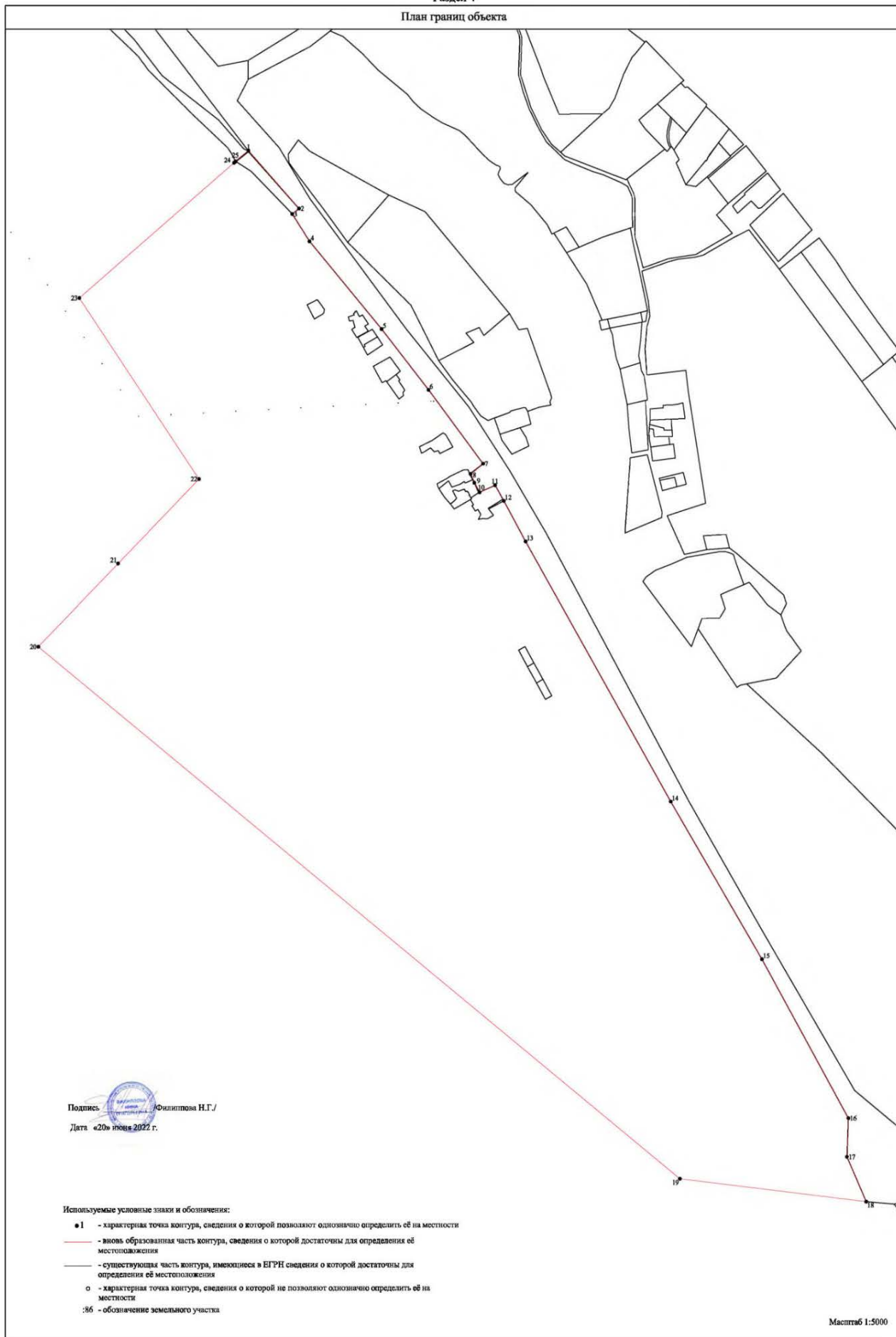
20	-	-	473499,71	3297563,34	Картометрический метод	0,10	-
21	-	-	473676,81	3297738,93	Картометрический метод	0,10	-
22	-	-	473856,40	3297916,99	Картометрический метод	0,10	-
23	-	-	474241,10	3297653,73	Картометрический метод	0,10	-
24	-	-	474528,55	3297994,09	Картометрический метод	0,10	-
25	-	-	474531,30	3297997,34	Картометрический метод	0,10	-
1	-	-	474553,93	3298025,83	Картометрический метод	0,10	-

3. Сведения о характерных точках части (частей) границы объекта

Часть № -

Обозначение характерных точек границ	Существующие координаты, м		Измененные (уточненные) координаты, м		Метод определения координат характерной точки	Средняя квадратическая погрешность положения характерной точки (Mt), м	Описание обозначения точки на местности (при наличии)
	X	Y	X	Y			
1	2	3	4	5	6	7	8
-	-	-	-	-	-	-	-

Раздел 4
План границ объекта



Прохождение границы		Описание прохождения границы
от точки	до точки	
1	2	3
1	2	-
2	3	-
3	4	-
4	5	-
5	6	-
6	7	-
7	8	-
8	9	-
9	10	-
10	11	-
11	12	-
12	13	-
13	14	-
14	15	-
15	16	-
16	17	-
17	18	-
18	19	-
19	20	-
20	21	-
21	22	-
22	23	-
23	24	-
24	25	-
25	1	-

2. Описание местоположения границ села Белогорье городского округа города Благовещенска (далее – объект).

Раздел 1

Сведения об объекте		
№ п/п	Характеристики объекта	Описание характеристик
1	2	3
1	Местоположение объекта	Российская Федерация, Амурская область, городской округ Благовещенск, село Белогорье
2	Площадь объекта ± величина погрешности определения площади ($P \pm \Delta P$)	17547098 кв.м. ± 2073 кв.м.
3	Иные характеристики объекта	-

Раздел 2

Сведения о местоположении границ объекта					
1. Система координат <u>МСК-28 Зона 3</u>					
2. Сведения о характерных точках границ объекта					
Обозначение характерных точек границ	Координаты, м		Метод определения координат характерной точки	Средняя квадратическая погрешность положения характерной точки (Mt), м	Описание обозначения точки на местности (при наличии)
	X	Y			
1	2	3	4	5	6
-	-	-	-	-	-
3. Сведения о характерных точках части (частей) границы объекта					
Обозначение характерных точек части границы	Координаты, м		Метод определения координат характерной точки	Средняя квадратическая погрешность положения характерной точки (Mt), м	Описание обозначения точки на местности (при наличии)
	X	Y			
1	2	3	4	5	6
Часть № -					
-	-	-	-	-	-

Раздел 3

Сведения о местоположении измененных (уточненных) границ объекта							
1. Система координат		МСК-28 Зона 3					
2. Сведения о характерных точках границ объекта							
Обозначение характерных точек границ	Существующие координаты, м		Измененные (уточненные) координаты, м		Метод определения координат характерной точки	Средняя квадратическая погрешность положения характерной точки (Mt), м	Описание обозначения точки на местности (при наличии)
	X	Y	X	Y			
1	2	3	4	5	6	7	8
28:00-4.16(1)							
1	-	-	480573,43	3295341,21	Картометрический метод	0,10	-
2	-	-	480570,06	3295387,71	Картометрический метод	0,10	-
3	-	-	480565,76	3295446,82	Картометрический метод	0,10	-
4	-	-	480564,46	3295464,77	Картометрический метод	0,10	-
5	-	-	480563,92	3295472,09	Картометрический метод	0,10	-
6	-	-	480528,55	3295904,65	Картометрический метод	0,10	-
7	-	-	480529,97	3296078,01	Картометрический метод	0,10	-
8	-	-	479835,00	3296007,98	Картометрический метод	0,10	-
9	-	-	479175,80	3296344,35	Картометрический метод	0,10	-
10	-	-	478510,52	3296733,82	Картометрический метод	0,10	-
11	-	-	478301,19	3296888,43	Картометрический метод	0,10	-
12	-	-	477326,55	3297720,24	Картометрический метод	0,10	-
13	-	-	476402,45	3298468,18	Картометрический метод	0,10	-
14	-	-	475685,28	3298979,56	Картометрический метод	0,10	-
15	-	-	474508,93	3299943,84	Картометрический метод	0,10	-
16	-	-	473978,73	3300338,00	Картометрический метод	0,10	-
17	-	-	473513,07	3299882,45	Картометрический метод	0,10	-
18	-	-	473492,42	3299866,39	Картометрический метод	0,10	-
19	-	-	473422,45	3299918,17	Картометрический метод	0,10	-

20	-	-	473299,74	3299985,79	Картометрический метод	0,10	-
21	-	-	473212,62	3300022,80	Картометрический метод	0,10	-
22	-	-	473079,06	3300044,08	Картометрический метод	0,10	-
23	-	-	472997,64	3300015,83	Картометрический метод	0,10	-
24	-	-	472952,73	3299989,67	Картометрический метод	0,10	-
25	-	-	472900,14	3300020,52	Картометрический метод	0,10	-
26	-	-	472641,94	3300047,40	Картометрический метод	0,10	-
27	-	-	472314,00	3300061,17	Картометрический метод	0,10	-
28	-	-	472412,14	3299857,98	Картометрический метод	0,10	-
29	-	-	472343,34	3299540,26	Картометрический метод	0,10	-
30	-	-	472446,58	3299496,48	Картометрический метод	0,10	-
31	-	-	472556,71	3299359,63	Картометрический метод	0,10	-
32	-	-	472896,66	3299156,20	Картометрический метод	0,10	-
33	-	-	473171,17	3298994,97	Картометрический метод	0,10	-
34	-	-	473740,86	3298681,26	Картометрический метод	0,10	-
35	-	-	473873,11	3298601,08	Картометрический метод	0,10	-
36	-	-	474009,10	3298510,91	Картометрический метод	0,10	-
37	-	-	474174,83	3298373,13	Картометрический метод	0,10	-
38	-	-	474452,40	3298160,51	Картометрический метод	0,10	-
39	-	-	474560,42	3298093,25	Картометрический метод	0,10	-
40	-	-	474660,21	3298001,16	Картометрический метод	0,10	-
41	-	-	474705,73	3298025,00	Картометрический метод	0,10	-
42	-	-	474775,50	3298161,53	Картометрический метод	0,10	-
43	-	-	475041,18	3298517,37	Картометрический метод	0,10	-
44	-	-	475058,48	3298516,32	Картометрический метод	0,10	-
45	-	-	474827,60	3298161,59	Картометрический метод	0,10	-
46	-	-	474745,73	3298025,03	Картометрический метод	0,10	-
47	-	-	474733,44	3297959,09	Картометрический метод	0,10	-

48	-	-	475177,39	3297564,19	Картометрический метод	0,10	-
49	-	-	475577,39	3297246,75	Картометрический метод	0,10	-
50	-	-	475738,85	3297164,86	Картометрический метод	0,10	-
51	-	-	476179,16	3297068,15	Картометрический метод	0,10	-
52	-	-	476503,37	3297001,67	Картометрический метод	0,10	-
53	-	-	476759,44	3297043,38	Картометрический метод	0,10	-
54	-	-	476759,20	3297026,78	Картометрический метод	0,10	-
55	-	-	476564,74	3296981,26	Картометрический метод	0,10	-
56	-	-	477178,66	3296849,20	Картометрический метод	0,10	-
57	-	-	477509,29	3296775,84	Картометрический метод	0,10	-
58	-	-	477523,10	3296772,29	Картометрический метод	0,10	-
59	-	-	477683,43	3296730,79	Картометрический метод	0,10	-
60	-	-	477836,53	3296637,88	Картометрический метод	0,10	-
61	-	-	478181,21	3296390,96	Картометрический метод	0,10	-
62	-	-	478255,27	3296340,50	Картометрический метод	0,10	-
63	-	-	478289,61	3296388,81	Картометрический метод	0,10	-
64	-	-	478308,14	3296381,96	Картометрический метод	0,10	-
65	-	-	478277,51	3296327,47	Картометрический метод	0,10	-
66	-	-	478426,64	3296222,44	Картометрический метод	0,10	-
67	-	-	478463,81	3296263,05	Картометрический метод	0,10	-
68	-	-	478481,96	3296247,51	Картометрический метод	0,10	-
69	-	-	478449,01	3296201,21	Картометрический метод	0,10	-
70	-	-	478590,74	3296096,45	Картометрический метод	0,10	-
71	-	-	478628,17	3296149,77	Картометрический метод	0,10	-
72	-	-	478655,31	3296138,36	Картометрический метод	0,10	-
73	-	-	478651,95	3296126,15	Картометрический метод	0,10	-
74	-	-	478622,28	3296077,75	Картометрический метод	0,10	-
75	-	-	478730,46	3295994,19	Картометрический метод	0,10	-

76	-	-	478777,12	3296071,24	Картометрический метод	0,10	-
77	-	-	478806,37	3296054,13	Картометрический метод	0,10	-
78	-	-	478793,45	3296031,49	Картометрический метод	0,10	-
79	-	-	478753,82	3295976,07	Картометрический метод	0,10	-
80	-	-	479183,42	3295661,52	Картометрический метод	0,10	-
81	-	-	479268,75	3295617,59	Картометрический метод	0,10	-
82	-	-	479384,61	3295631,16	Картометрический метод	0,10	-
83	-	-	479586,09	3295607,19	Картометрический метод	0,10	-
84	-	-	479869,05	3295526,59	Картометрический метод	0,10	-
85	-	-	480184,58	3295421,68	Картометрический метод	0,10	-
86	-	-	480362,40	3295383,04	Картометрический метод	0,10	-
87	-	-	480408,13	3295374,89	Картометрический метод	0,10	-
1	-	-	480573,43	3295341,21	Картометрический метод	0,10	-
28:00-4.16(2)							
88	-	-	481963,14	3295014,36	Картометрический метод	0,10	-
89	-	-	481228,68	3295162,19	Картометрический метод	0,10	-
90	-	-	481221,01	3295222,94	Картометрический метод	0,10	-
91	-	-	481149,33	3295185,63	Картометрический метод	0,10	-
92	-	-	481035,22	3295155,16	Картометрический метод	0,10	-
93	-	-	480872,92	3295188,15	Картометрический метод	0,10	-
94	-	-	480687,24	3295277,07	Картометрический метод	0,10	-
95	-	-	480679,84	3295283,32	Картометрический метод	0,10	-
96	-	-	480677,30	3295285,47	Картометрический метод	0,10	-
97	-	-	480603,44	3295307,60	Картометрический метод	0,10	-
98	-	-	480404,57	3295328,97	Картометрический метод	0,10	-
99	-	-	480355,65	3295337,12	Картометрический метод	0,10	-
100	-	-	480355,55	3295337,12	Картометрический метод	0,10	-
101	-	-	480334,57	3295340,96	Картометрический метод	0,10	-

102	-	-	480184,55	3295368,48	Картометрический метод	0,10	-
103	-	-	480150,92	3295376,97	Картометрический метод	0,10	-
104	-	-	479948,91	3295443,44	Картометрический метод	0,10	-
105	-	-	479848,00	3295477,42	Картометрический метод	0,10	-
106	-	-	479630,16	3295553,33	Картометрический метод	0,10	-
107	-	-	479538,15	3295523,74	Картометрический метод	0,10	-
108	-	-	479488,42	3295534,38	Картометрический метод	0,10	-
109	-	-	479387,14	3295557,96	Картометрический метод	0,10	-
110	-	-	479313,89	3295575,73	Картометрический метод	0,10	-
111	-	-	479183,55	3295617,82	Картометрический метод	0,10	-
112	-	-	479163,50	3295633,16	Картометрический метод	0,10	-
113	-	-	478880,88	3295829,37	Картометрический метод	0,10	-
114	-	-	478868,86	3295838,33	Картометрический метод	0,10	-
115	-	-	478864,85	3295840,52	Картометрический метод	0,10	-
116	-	-	478861,44	3295843,91	Картометрический метод	0,10	-
117	-	-	478842,11	3295852,35	Картометрический метод	0,10	-
118	-	-	478812,85	3295871,35	Картометрический метод	0,10	-
119	-	-	478485,97	3296119,12	Картометрический метод	0,10	-
120	-	-	478410,00	3296171,28	Картометрический метод	0,10	-
121	-	-	478181,56	3296341,16	Картометрический метод	0,10	-
122	-	-	477825,64	3296603,34	Картометрический метод	0,10	-
123	-	-	477673,56	3296688,66	Картометрический метод	0,10	-
124	-	-	477529,98	3296727,42	Картометрический метод	0,10	-
125	-	-	477349,22	3296776,21	Картометрический метод	0,10	-
126	-	-	477349,18	3296776,22	Картометрический метод	0,10	-
127	-	-	477178,44	3296822,30	Картометрический метод	0,10	-
128	-	-	476993,81	3296861,92	Картометрический метод	0,10	-
129	-	-	476923,78	3296839,80	Картометрический метод	0,10	-

130	-	-	476907,62	3296859,95	Картометрический метод	0,10	-
131	-	-	476900,70	3296867,12	Картометрический метод	0,10	-
132	-	-	476881,76	3296880,06	Картометрический метод	0,10	-
133	-	-	476872,03	3296888,03	Картометрический метод	0,10	-
134	-	-	476588,19	3296939,29	Картометрический метод	0,10	-
135	-	-	476179,07	3297031,55	Картометрический метод	0,10	-
136	-	-	475938,63	3297076,09	Картометрический метод	0,10	-
137	-	-	475673,75	3297164,35	Картометрический метод	0,10	-
138	-	-	475558,26	3297223,89	Картометрический метод	0,10	-
139	-	-	475237,81	3297456,74	Картометрический метод	0,10	-
140	-	-	475237,74	3297456,80	Картометрический метод	0,10	-
141	-	-	475237,78	3297456,76	Картометрический метод	0,10	-
142	-	-	475177,59	3297500,49	Картометрический метод	0,10	-
143	-	-	474887,97	3297760,18	Картометрический метод	0,10	-
144	-	-	474553,93	3298025,83	Картометрический метод	0,10	-
145	-	-	474531,30	3297997,34	Картометрический метод	0,10	-
146	-	-	474528,55	3297994,09	Картометрический метод	0,10	-
147	-	-	474241,10	3297653,73	Картометрический метод	0,10	-
148	-	-	473856,40	3297916,99	Картометрический метод	0,10	-
149	-	-	473676,81	3297738,93	Картометрический метод	0,10	-
150	-	-	473699,32	3297723,52	Картометрический метод	0,10	-
151	-	-	473917,22	3297591,15	Картометрический метод	0,10	-
152	-	-	473932,61	3297536,51	Картометрический метод	0,10	-
153	-	-	473959,49	3297485,96	Картометрический метод	0,10	-
154	-	-	474004,61	3297447,28	Картометрический метод	0,10	-
155	-	-	474100,49	3297396,27	Картометрический метод	0,10	-
156	-	-	474189,17	3297347,46	Картометрический метод	0,10	-
157	-	-	474194,74	3297340,14	Картометрический метод	0,10	-

158	-	-	474178,43	3297231,55	Картометрический метод	0,10	-
159	-	-	475210,48	3296444,38	Картометрический метод	0,10	-
160	-	-	475200,09	3296412,86	Картометрический метод	0,10	-
161	-	-	475281,51	3296377,22	Картометрический метод	0,10	-
162	-	-	475291,92	3296255,10	Картометрический метод	0,10	-
163	-	-	475317,16	3296251,27	Картометрический метод	0,10	-
164	-	-	475335,40	3296360,88	Картометрический метод	0,10	-
165	-	-	475335,37	3296361,04	Картометрический метод	0,10	-
166	-	-	476646,95	3295868,32	Картометрический метод	0,10	-
167	-	-	477281,18	3295319,27	Картометрический метод	0,10	-
168	-	-	477297,46	3295315,83	Картометрический метод	0,10	-
169	-	-	477295,00	3295313,36	Картометрический метод	0,10	-
170	-	-	477262,23	3295305,06	Картометрический метод	0,10	-
171	-	-	477252,44	3295269,03	Картометрический метод	0,10	-
172	-	-	477255,47	3295261,44	Картометрический метод	0,10	-
173	-	-	477314,59	3295253,62	Картометрический метод	0,10	-
174	-	-	477363,84	3295238,78	Картометрический метод	0,10	-
175	-	-	477389,43	3295240,96	Картометрический метод	0,10	-
176	-	-	477485,13	3295243,06	Картометрический метод	0,10	-
177	-	-	477493,71	3295246,79	Картометрический метод	0,10	-
178	-	-	477498,89	3295273,34	Картометрический метод	0,10	-
179	-	-	477999,75	3295162,06	Картометрический метод	0,10	-
180	-	-	478073,67	3295136,63	Картометрический метод	0,10	-
181	-	-	478096,22	3295128,69	Картометрический метод	0,10	-
182	-	-	478385,55	3295036,38	Картометрический метод	0,10	-
183	-	-	478445,64	3294764,60	Картометрический метод	0,10	-
184	-	-	478488,42	3294527,04	Картометрический метод	0,10	-
185	-	-	478767,25	3294605,05	Картометрический метод	0,10	-

186	-	-	478930,56	3293946,96	Картометрический метод	0,10	-
187	-	-	479088,96	3293941,14	Картометрический метод	0,10	-
188	-	-	479187,25	3293934,49	Картометрический метод	0,10	-
189	-	-	479324,44	3293894,69	Картометрический метод	0,10	-
190	-	-	479324,54	3293894,79	Картометрический метод	0,10	-
191	-	-	479803,34	3293941,53	Картометрический метод	0,10	-
192	-	-	479852,13	3293986,69	Картометрический метод	0,10	-
193	-	-	481574,66	3294249,98	Картометрический метод	0,10	-
194	-	-	481962,84	3295014,26	Картометрический метод	0,10	-
195	-	-	481963,08	3295014,25	Картометрический метод	0,10	-
88	-	-	481963,14	3295014,36	Картометрический метод	0,10	-
196	-	-	480211,12	3294212,32	Картометрический метод	0,10	-
197	-	-	480210,20	3294433,34	Картометрический метод	0,10	-
198	-	-	480158,10	3294604,56	Картометрический метод	0,10	-
199	-	-	480156,02	3294845,86	Картометрический метод	0,10	-
200	-	-	479923,27	3295140,05	Картометрический метод	0,10	-
201	-	-	479948,54	3295275,13	Картометрический метод	0,10	-
202	-	-	479722,85	3295143,82	Картометрический метод	0,10	-
203	-	-	479555,37	3295200,69	Картометрический метод	0,10	-
204	-	-	479548,02	3295170,77	Картометрический метод	0,10	-
205	-	-	479494,25	3295176,30	Картометрический метод	0,10	-
206	-	-	479485,44	3295084,67	Картометрический метод	0,10	-
207	-	-	479277,55	3294889,61	Картометрический метод	0,10	-
208	-	-	479273,86	3294881,26	Картометрический метод	0,10	-
209	-	-	479249,75	3294885,90	Картометрический метод	0,10	-
210	-	-	479182,84	3294733,75	Картометрический метод	0,10	-
211	-	-	479292,25	3294488,22	Картометрический метод	0,10	-

212	-	-	479281,66	3294348,06	Картометрический метод	0,10	-
213	-	-	479349,02	3294229,65	Картометрический метод	0,10	-
214	-	-	479798,39	3294250,65	Картометрический метод	0,10	-
215	-	-	479932,16	3294286,40	Картометрический метод	0,10	-
216	-	-	480047,47	3294213,33	Картометрический метод	0,10	-
196	-	-	480211,12	3294212,32	Картометрический метод	0,10	-

3. Сведения о характерных точках части (частей) границы объекта

Часть № -

Обозначение характерных точек границ	Существующие координаты, м		Измененные (уточненные) координаты, м		Метод определения координат характерной точки	Средняя квадратическая погрешность положения характерной точки (Mt), м	Описание обозначения точки на местности (при наличии)
	X	Y	X	Y			
1	2	3	4	5	6	7	8
-	-	-	-	-	-	-	-



Прохождение границы		Описание прохождения границы
от точки	до точки	
1	2	3
28:00-4.16(1)		
1	2	-
2	3	-
3	4	-
4	5	-
5	6	-
6	7	-
7	8	-
8	9	-
9	10	-
10	11	-
11	12	-
12	13	-
13	14	-
14	15	-
15	16	-
16	17	-
17	18	-
18	19	-
19	20	-
20	21	-
21	22	-
22	23	-
23	24	-
24	25	-
25	26	-
26	27	-
27	28	-
28	29	-
29	30	-
30	31	-
31	32	-
32	33	-
33	34	-
34	35	-
35	36	-
36	37	-
37	38	-
38	39	-
39	40	-
40	41	-
41	42	-
42	43	-
43	44	-
44	45	-
45	46	-
46	47	-
47	48	-
48	49	-

49	50	-
50	51	-
51	52	-
52	53	-
53	54	-
54	55	-
55	56	-
56	57	-
57	58	-
58	59	-
59	60	-
60	61	-
61	62	-
62	63	-
63	64	-
64	65	-
65	66	-
66	67	-
67	68	-
68	69	-
69	70	-
70	71	-
71	72	-
72	73	-
73	74	-
74	75	-
75	76	-
76	77	-
77	78	-
78	79	-
79	80	-
80	81	-
81	82	-
82	83	-
83	84	-
84	85	-
85	86	-
86	87	-
87	1	-
28:00-4.16(2)		
88	89	-
89	90	-
90	91	-
91	92	-
92	93	-
93	94	-
94	95	-
95	96	-
96	97	-
97	98	-
98	99	-
99	100	-
100	101	-
101	102	-

102	103	-
103	104	-
104	105	-
105	106	-
106	107	-
107	108	-
108	109	-
109	110	-
110	111	-
111	112	-
112	113	-
113	114	-
114	115	-
115	116	-
116	117	-
117	118	-
118	119	-
119	120	-
120	121	-
121	122	-
122	123	-
123	124	-
124	125	-
125	126	-
126	127	-
127	128	-
128	129	-
129	130	-
130	131	-
131	132	-
132	133	-
133	134	-
134	135	-
135	136	-
136	137	-
137	138	-
138	139	-
139	140	-
140	141	-
141	142	-
142	143	-
143	144	-
144	145	-
145	146	-
146	147	-
147	148	-
148	149	-
149	150	-
150	151	-
151	152	-
152	153	-
153	154	-
154	155	-
155	156	-

156	157	-
157	158	-
158	159	-
159	160	-
160	161	-
161	162	-
162	163	-
163	164	-
164	165	-
165	166	-
166	167	-
167	168	-
168	169	-
169	170	-
170	171	-
171	172	-
172	173	-
173	174	-
174	175	-
175	176	-
176	177	-
177	178	-
178	179	-
179	180	-
180	181	-
181	182	-
182	183	-
183	184	-
184	185	-
185	186	-
186	187	-
187	188	-
188	189	-
189	190	-
190	191	-
191	192	-
192	193	-
193	194	-
194	195	-
195	88	-
196	197	-
197	198	-
198	199	-
199	200	-
200	201	-
201	202	-
202	203	-
203	204	-
204	205	-
205	206	-
206	207	-
207	208	-
208	209	-

209	210	-
210	211	-
211	212	-
212	213	-
213	214	-
214	215	-
215	216	-
216	196	-

3. Описание местоположения границ города Благовещенска (далее - объект).

Раздел 1

Сведения об объекте		
№ п/п	Характеристики объекта	Описание характеристик
1	2	3
1	Местоположение объекта	Российская Федерация, Амурская область, город Благовещенск
2	Площадь объекта \pm величина погрешности определения площади ($P \pm \Delta P$)	305074013 кв.м. \pm 6113 кв.м.
3	Иные характеристики объекта	-

Раздел 2

Сведения о местоположении границ объекта					
1. Система координат <u>МСК-28 Зона 3</u>					
2. Сведения о характерных точках границ объекта					
Обозначение характерных точек границ	Координаты, м		Метод определения координат характерной точки	Средняя квадратическая погрешность положения характерной точки (Mt), м	Описание обозначения точки на местности (при наличии)
	X	Y			
1	2	3	4	5	6
-	-	-	-	-	-
3. Сведения о характерных точках части (частей) границы объекта					
Обозначение характерных точек части границы	Координаты, м		Метод определения координат характерной точки	Средняя квадратическая погрешность положения характерной точки (Mt), м	Описание обозначения точки на местности (при наличии)
	X	Y			
1	2	3	4	5	6
Часть № -					
-	-	-	-	-	-

Раздел 3

Сведения о местоположении измененных (уточненных) границ объекта							
1. Система координат		МСК-28 Зона 3					
2. Сведения о характерных точках границ объекта							
Обозначение характерных точек границ	Существующие координаты, м		Измененные (уточненные) координаты, м		Метод определения координат характерной точки	Средняя квадратическая погрешность положения характерной точки (Mt), м	Описание обозначения точки на местности (при наличии)
	X	Y	X	Y			
1	2	3	4	5	6	7	8
1	-	-	472652,34	3275960,00	Картометрический метод	0,10	-
2	-	-	472641,29	3276003,21	Картометрический метод	0,10	-
3	-	-	472654,32	3276053,62	Картометрический метод	0,10	-
4	-	-	472710,36	3276263,92	Картометрический метод	0,10	-
5	-	-	472644,01	3276302,07	Картометрический метод	0,10	-
6	-	-	472864,96	3276530,28	Картометрический метод	0,10	-
7	-	-	472968,54	3276506,46	Картометрический метод	0,10	-
8	-	-	473007,31	3276586,30	Картометрический метод	0,10	-
9	-	-	472833,69	3276746,79	Картометрический метод	0,10	-
10	-	-	472546,67	3276861,75	Картометрический метод	0,10	-
11	-	-	472415,01	3276907,99	Картометрический метод	0,10	-
12	-	-	472329,08	3276934,71	Картометрический метод	0,10	-
13	-	-	472314,63	3276936,58	Картометрический метод	0,10	-
14	-	-	472205,93	3276992,62	Картометрический метод	0,10	-
15	-	-	472134,09	3277182,49	Картометрический метод	0,10	-
16	-	-	472148,19	3277174,76	Картометрический метод	0,10	-
17	-	-	472147,11	3277197,56	Картометрический метод	0,10	-
18	-	-	472126,10	3277203,63	Картометрический метод	0,10	-
19	-	-	472121,77	3277215,08	Картометрический метод	0,10	-

20	-	-	471789,25	3277243,81	Картометрический метод	0,10	-
21	-	-	471649,40	3277309,23	Картометрический метод	0,10	-
22	-	-	471626,92	3277388,14	Картометрический метод	0,10	-
23	-	-	471625,58	3277399,37	Картометрический метод	0,10	-
24	-	-	471608,80	3277523,28	Картометрический метод	0,10	-
25	-	-	471616,33	3277595,80	Картометрический метод	0,10	-
26	-	-	472171,69	3277500,23	Картометрический метод	0,10	-
27	-	-	472349,65	3277494,36	Картометрический метод	0,10	-
28	-	-	472350,57	3277494,34	Картометрический метод	0,10	-
29	-	-	472490,51	3277489,72	Картометрический метод	0,10	-
30	-	-	472682,54	3277433,41	Картометрический метод	0,10	-
31	-	-	472695,89	3277512,18	Картометрический метод	0,10	-
32	-	-	473646,58	3277783,77	Картометрический метод	0,10	-
33	-	-	473698,33	3277950,58	Картометрический метод	0,10	-
34	-	-	473704,65	3277951,08	Картометрический метод	0,10	-
35	-	-	473709,05	3277953,29	Картометрический метод	0,10	-
36	-	-	473724,64	3278019,75	Картометрический метод	0,10	-
37	-	-	473805,53	3277996,73	Картометрический метод	0,10	-
38	-	-	473856,90	3277987,29	Картометрический метод	0,10	-
39	-	-	473878,07	3277992,87	Картометрический метод	0,10	-
40	-	-	473902,24	3278093,89	Картометрический метод	0,10	-
41	-	-	473918,05	3278159,98	Картометрический метод	0,10	-
42	-	-	473931,66	3278216,74	Картометрический метод	0,10	-
43	-	-	473715,97	3278324,68	Картометрический метод	0,10	-
44	-	-	473729,06	3278357,56	Картометрический метод	0,10	-
45	-	-	473741,01	3278375,25	Картометрический метод	0,10	-
46	-	-	473733,16	3278380,71	Картометрический метод	0,10	-
47	-	-	473716,07	3278384,62	Картометрический метод	0,10	-

48	-	-	473747,84	3278539,65	Картометрический метод	0,10	-
49	-	-	473498,86	3278590,91	Картометрический метод	0,10	-
50	-	-	473467,05	3278436,83	Картометрический метод	0,10	-
51	-	-	473464,77	3278425,09	Картометрический метод	0,10	-
52	-	-	473187,31	3278485,84	Картометрический метод	0,10	-
53	-	-	473151,50	3278492,63	Картометрический метод	0,10	-
54	-	-	472930,36	3278475,97	Картометрический метод	0,10	-
55	-	-	471954,02	3278677,23	Картометрический метод	0,10	-
56	-	-	471955,13	3278689,53	Картометрический метод	0,10	-
57	-	-	471887,89	3278702,02	Картометрический метод	0,10	-
58	-	-	471902,17	3278763,66	Картометрический метод	0,10	-
59	-	-	471775,56	3278792,14	Картометрический метод	0,10	-
60	-	-	471758,27	3278717,57	Картометрический метод	0,10	-
61	-	-	471633,07	3278743,31	Картометрический метод	0,10	-
62	-	-	470888,09	3279088,36	Картометрический метод	0,10	-
63	-	-	470134,78	3279302,37	Картометрический метод	0,10	-
64	-	-	469805,45	3279167,05	Картометрический метод	0,10	-
65	-	-	470040,30	3278811,00	Картометрический метод	0,10	-
66	-	-	470039,93	3278770,33	Картометрический метод	0,10	-
67	-	-	470038,83	3278517,84	Картометрический метод	0,10	-
68	-	-	470198,91	3278396,03	Картометрический метод	0,10	-
69	-	-	470333,48	3278374,56	Картометрический метод	0,10	-
70	-	-	470438,70	3278116,49	Картометрический метод	0,10	-
71	-	-	470393,98	3278096,90	Картометрический метод	0,10	-
72	-	-	470163,98	3278096,85	Картометрический метод	0,10	-
73	-	-	469750,01	3278205,37	Картометрический метод	0,10	-
74	-	-	469716,32	3278243,30	Картометрический метод	0,10	-
75	-	-	469685,86	3278263,81	Картометрический метод	0,10	-

76	-	-	469615,84	3278303,75	Картометрический метод	0,10	-
77	-	-	469559,39	3278346,49	Картометрический метод	0,10	-
78	-	-	469515,90	3278391,63	Картометрический метод	0,10	-
79	-	-	469414,99	3278520,92	Картометрический метод	0,10	-
80	-	-	469286,70	3278743,96	Картометрический метод	0,10	-
81	-	-	469175,44	3279143,61	Картометрический метод	0,10	-
82	-	-	469161,25	3279205,57	Картометрический метод	0,10	-
83	-	-	469146,12	3279244,52	Картометрический метод	0,10	-
84	-	-	468871,69	3279793,06	Картометрический метод	0,10	-
85	-	-	468848,60	3279817,19	Картометрический метод	0,10	-
86	-	-	468659,56	3280042,89	Картометрический метод	0,10	-
87	-	-	468520,51	3280200,98	Картометрический метод	0,10	-
88	-	-	468041,51	3280773,61	Картометрический метод	0,10	-
89	-	-	467177,38	3281764,49	Картометрический метод	0,10	-
90	-	-	467025,26	3281891,93	Картометрический метод	0,10	-
91	-	-	466965,07	3281911,56	Картометрический метод	0,10	-
92	-	-	466937,51	3281960,76	Картометрический метод	0,10	-
93	-	-	466850,73	3281981,69	Картометрический метод	0,10	-
94	-	-	466552,87	3281983,73	Картометрический метод	0,10	-
95	-	-	466397,10	3281985,36	Картометрический метод	0,10	-
96	-	-	466154,56	3282014,56	Картометрический метод	0,10	-
97	-	-	465761,43	3282023,30	Картометрический метод	0,10	-
98	-	-	465583,51	3281942,85	Картометрический метод	0,10	-
99	-	-	465526,80	3281901,03	Картометрический метод	0,10	-
100	-	-	465508,87	3281893,95	Картометрический метод	0,10	-
101	-	-	465408,21	3281876,84	Картометрический метод	0,10	-
102	-	-	465381,14	3281867,31	Картометрический метод	0,10	-
103	-	-	465348,56	3281852,32	Картометрический метод	0,10	-

104	-	-	465325,56	3281837,81	Картометрический метод	0,10	-
105	-	-	465317,22	3281822,91	Картометрический метод	0,10	-
106	-	-	465316,73	3281737,91	Картометрический метод	0,10	-
107	-	-	465304,62	3281707,16	Картометрический метод	0,10	-
108	-	-	465288,43	3281683,63	Картометрический метод	0,10	-
109	-	-	465252,13	3281674,59	Картометрический метод	0,10	-
110	-	-	465128,35	3281609,50	Картометрический метод	0,10	-
111	-	-	464768,72	3281384,96	Картометрический метод	0,10	-
112	-	-	464675,13	3281353,06	Картометрический метод	0,10	-
113	-	-	464604,02	3281339,69	Картометрический метод	0,10	-
114	-	-	464529,24	3281335,63	Картометрический метод	0,10	-
115	-	-	464267,13	3281337,13	Картометрический метод	0,10	-
116	-	-	464255,60	3281355,58	Картометрический метод	0,10	-
117	-	-	464242,66	3281380,40	Картометрический метод	0,10	-
118	-	-	464101,59	3281678,61	Картометрический метод	0,10	-
119	-	-	464077,61	3281735,92	Картометрический метод	0,10	-
120	-	-	464050,86	3281794,37	Картометрический метод	0,10	-
121	-	-	463977,29	3281906,34	Картометрический метод	0,10	-
122	-	-	463970,84	3281922,31	Картометрический метод	0,10	-
123	-	-	463851,34	3282113,38	Картометрический метод	0,10	-
124	-	-	463802,38	3282187,88	Картометрический метод	0,10	-
125	-	-	463779,64	3282225,33	Картометрический метод	0,10	-
126	-	-	463773,01	3282226,28	Картометрический метод	0,10	-
127	-	-	463759,84	3282221,35	Картометрический метод	0,10	-
128	-	-	463749,44	3282220,48	Картометрический метод	0,10	-
129	-	-	463727,53	3282230,40	Картометрический метод	0,10	-
130	-	-	463721,15	3282230,38	Картометрический метод	0,10	-
131	-	-	463719,06	3282218,89	Картометрический метод	0,10	-

132	-	-	463722,95	3282196,80	Картометрический метод	0,10	-
133	-	-	463716,29	3282152,16	Картометрический метод	0,10	-
134	-	-	463699,01	3282107,99	Картометрический метод	0,10	-
135	-	-	463677,03	3282083,36	Картометрический метод	0,10	-
136	-	-	463650,38	3282040,21	Картометрический метод	0,10	-
137	-	-	463595,97	3281979,20	Картометрический метод	0,10	-
138	-	-	463534,80	3281911,27	Картометрический метод	0,10	-
139	-	-	463437,59	3281803,68	Картометрический метод	0,10	-
140	-	-	463277,37	3281875,31	Картометрический метод	0,10	-
141	-	-	463249,19	3281846,62	Картометрический метод	0,10	-
142	-	-	463162,64	3281886,03	Картометрический метод	0,10	-
143	-	-	463133,36	3281902,51	Картометрический метод	0,10	-
144	-	-	463116,22	3281912,66	Картометрический метод	0,10	-
145	-	-	463075,66	3281937,81	Картометрический метод	0,10	-
146	-	-	462896,26	3282030,76	Картометрический метод	0,10	-
147	-	-	462901,62	3282050,81	Картометрический метод	0,10	-
148	-	-	462847,88	3282065,77	Картометрический метод	0,10	-
149	-	-	462843,98	3282049,80	Картометрический метод	0,10	-
150	-	-	462822,02	3282056,88	Картометрический метод	0,10	-
151	-	-	462820,43	3282056,27	Картометрический метод	0,10	-
152	-	-	462808,98	3282057,84	Картометрический метод	0,10	-
153	-	-	462768,52	3282069,82	Картометрический метод	0,10	-
154	-	-	462767,27	3282074,52	Картометрический метод	0,10	-
155	-	-	462623,67	3282120,72	Картометрический метод	0,10	-
156	-	-	462542,33	3282164,98	Картометрический метод	0,10	-
157	-	-	462434,67	3282206,17	Картометрический метод	0,10	-
158	-	-	462413,86	3282214,14	Картометрический метод	0,10	-
159	-	-	462272,90	3282268,04	Картометрический метод	0,10	-

160	-	-	462193,48	3282298,41	Картометрический метод	0,10	-
161	-	-	462120,29	3282463,06	Картометрический метод	0,10	-
162	-	-	462118,72	3282466,53	Картометрический метод	0,10	-
163	-	-	462107,34	3282492,12	Картометрический метод	0,10	-
164	-	-	462097,89	3282486,70	Картометрический метод	0,10	-
165	-	-	462081,62	3282502,36	Картометрический метод	0,10	-
166	-	-	462063,73	3282534,34	Картометрический метод	0,10	-
167	-	-	462060,46	3282532,31	Картометрический метод	0,10	-
168	-	-	462059,17	3282534,23	Картометрический метод	0,10	-
169	-	-	462062,07	3282538,00	Картометрический метод	0,10	-
170	-	-	462057,29	3282552,99	Картометрический метод	0,10	-
171	-	-	462040,87	3282581,91	Картометрический метод	0,10	-
172	-	-	462016,94	3282611,89	Картометрический метод	0,10	-
173	-	-	462027,59	3282623,51	Картометрический метод	0,10	-
174	-	-	462043,95	3282634,39	Картометрический метод	0,10	-
175	-	-	462025,98	3282675,29	Картометрический метод	0,10	-
176	-	-	461994,70	3282696,38	Картометрический метод	0,10	-
177	-	-	461993,08	3282697,48	Картометрический метод	0,10	-
178	-	-	461807,48	3282822,79	Картометрический метод	0,10	-
179	-	-	461796,03	3282809,74	Картометрический метод	0,10	-
180	-	-	461768,32	3282827,78	Картометрический метод	0,10	-
181	-	-	461743,66	3282844,44	Картометрический метод	0,10	-
182	-	-	461722,29	3282866,04	Картометрический метод	0,10	-
183	-	-	461733,34	3282881,94	Картометрический метод	0,10	-
184	-	-	461559,72	3283048,33	Картометрический метод	0,10	-
185	-	-	461505,31	3283100,30	Картометрический метод	0,10	-
186	-	-	461219,18	3283324,23	Картометрический метод	0,10	-
187	-	-	461118,39	3283320,13	Картометрический метод	0,10	-

188	-	-	461118,39	3283319,97	Картометрический метод	0,10	-
189	-	-	461118,74	3283153,73	Картометрический метод	0,10	-
190	-	-	461119,82	3283144,81	Картометрический метод	0,10	-
191	-	-	460936,51	3283104,93	Картометрический метод	0,10	-
192	-	-	460894,38	3283147,55	Картометрический метод	0,10	-
193	-	-	460791,22	3283195,06	Картометрический метод	0,10	-
194	-	-	460772,77	3283156,31	Картометрический метод	0,10	-
195	-	-	460753,55	3283115,95	Картометрический метод	0,10	-
196	-	-	460725,43	3283040,16	Картометрический метод	0,10	-
197	-	-	460694,88	3282957,85	Картометрический метод	0,10	-
198	-	-	460689,17	3282961,37	Картометрический метод	0,10	-
199	-	-	460672,60	3282971,59	Картометрический метод	0,10	-
200	-	-	460641,55	3282913,04	Картометрический метод	0,10	-
201	-	-	460597,97	3282830,84	Картометрический метод	0,10	-
202	-	-	460519,03	3282688,15	Картометрический метод	0,10	-
203	-	-	460490,38	3282680,72	Картометрический метод	0,10	-
204	-	-	460484,08	3282679,23	Картометрический метод	0,10	-
205	-	-	460301,75	3282747,77	Картометрический метод	0,10	-
206	-	-	460247,66	3282778,33	Картометрический метод	0,10	-
207	-	-	460223,83	3282795,09	Картометрический метод	0,10	-
208	-	-	460198,02	3282824,34	Картометрический метод	0,10	-
209	-	-	460177,18	3282860,68	Картометрический метод	0,10	-
210	-	-	460127,62	3282992,88	Картометрический метод	0,10	-
211	-	-	460078,41	3283114,99	Картометрический метод	0,10	-
212	-	-	460069,29	3283144,01	Картометрический метод	0,10	-
213	-	-	460049,10	3283198,38	Картометрический метод	0,10	-
214	-	-	460014,55	3283278,31	Картометрический метод	0,10	-
215	-	-	459994,54	3283319,83	Картометрический метод	0,10	-

216	-	-	459963,31	3283365,44	Картометрический метод	0,10	-
217	-	-	459901,77	3283437,49	Картометрический метод	0,10	-
218	-	-	459835,72	3283493,14	Картометрический метод	0,10	-
219	-	-	459620,58	3283612,09	Картометрический метод	0,10	-
220	-	-	459424,11	3283709,15	Картометрический метод	0,10	-
221	-	-	459161,60	3283843,47	Картометрический метод	0,10	-
222	-	-	459089,31	3283879,78	Картометрический метод	0,10	-
223	-	-	458995,92	3283916,83	Картометрический метод	0,10	-
224	-	-	458948,29	3283925,96	Картометрический метод	0,10	-
225	-	-	458879,27	3283927,57	Картометрический метод	0,10	-
226	-	-	458866,58	3283927,86	Картометрический метод	0,10	-
227	-	-	458865,67	3283932,54	Картометрический метод	0,10	-
228	-	-	458824,82	3283933,53	Картометрический метод	0,10	-
229	-	-	458720,27	3283936,76	Картометрический метод	0,10	-
230	-	-	458588,85	3283938,66	Картометрический метод	0,10	-
231	-	-	458556,50	3283939,02	Картометрический метод	0,10	-
232	-	-	458483,73	3283941,73	Картометрический метод	0,10	-
233	-	-	458420,18	3283951,68	Картометрический метод	0,10	-
234	-	-	458407,73	3283959,47	Картометрический метод	0,10	-
235	-	-	458374,14	3283986,70	Картометрический метод	0,10	-
236	-	-	458373,39	3283991,46	Картометрический метод	0,10	-
237	-	-	458337,33	3284026,31	Картометрический метод	0,10	-
238	-	-	458340,59	3284029,00	Картометрический метод	0,10	-
239	-	-	458340,29	3284029,37	Картометрический метод	0,10	-
240	-	-	458336,46	3284034,01	Картометрический метод	0,10	-
241	-	-	458316,86	3284057,83	Картометрический метод	0,10	-
242	-	-	458305,55	3284068,85	Картометрический метод	0,10	-
243	-	-	458291,10	3284084,21	Картометрический метод	0,10	-

244	-	-	458263,17	3284113,77	Картометрический метод	0,10	-
245	-	-	458249,91	3284131,08	Картометрический метод	0,10	-
246	-	-	458247,69	3284129,37	Картометрический метод	0,10	-
247	-	-	458230,48	3284148,44	Картометрический метод	0,10	-
248	-	-	458212,42	3284171,94	Картометрический метод	0,10	-
249	-	-	458210,95	3284175,12	Картометрический метод	0,10	-
250	-	-	458206,67	3284180,52	Картометрический метод	0,10	-
251	-	-	458208,11	3284182,00	Картометрический метод	0,10	-
252	-	-	458194,45	3284200,96	Картометрический метод	0,10	-
253	-	-	458192,49	3284199,33	Картометрический метод	0,10	-
254	-	-	458174,30	3284224,39	Картометрический метод	0,10	-
255	-	-	458175,99	3284226,54	Картометрический метод	0,10	-
256	-	-	458167,74	3284238,88	Картометрический метод	0,10	-
257	-	-	458163,39	3284244,38	Картометрический метод	0,10	-
258	-	-	458175,23	3284252,14	Картометрический метод	0,10	-
259	-	-	458176,70	3284250,07	Картометрический метод	0,10	-
260	-	-	458205,50	3284269,99	Картометрический метод	0,10	-
261	-	-	458207,31	3284267,73	Картометрический метод	0,10	-
262	-	-	458217,02	3284274,93	Картометрический метод	0,10	-
263	-	-	458220,35	3284277,24	Картометрический метод	0,10	-
264	-	-	458230,28	3284286,36	Картометрический метод	0,10	-
265	-	-	458233,68	3284287,10	Картометрический метод	0,10	-
266	-	-	458253,62	3284289,25	Картометрический метод	0,10	-
267	-	-	458306,78	3284335,21	Картометрический метод	0,10	-
268	-	-	458319,35	3284339,18	Картометрический метод	0,10	-
269	-	-	458363,49	3284344,22	Картометрический метод	0,10	-
270	-	-	458409,20	3284349,43	Картометрический метод	0,10	-
271	-	-	458422,17	3284350,92	Картометрический метод	0,10	-

272	-	-	458483,29	3284357,91	Картометрический метод	0,10	-
273	-	-	458487,40	3284358,38	Картометрический метод	0,10	-
274	-	-	458616,94	3284375,97	Картометрический метод	0,10	-
275	-	-	458608,78	3284454,18	Картометрический метод	0,10	-
276	-	-	458592,82	3284575,40	Картометрический метод	0,10	-
277	-	-	458596,08	3284575,91	Картометрический метод	0,10	-
278	-	-	458595,81	3284578,94	Картометрический метод	0,10	-
279	-	-	458592,43	3284578,38	Картометрический метод	0,10	-
280	-	-	458589,92	3284597,40	Картометрический метод	0,10	-
281	-	-	458606,88	3284601,00	Картометрический метод	0,10	-
282	-	-	458560,83	3284871,67	Картометрический метод	0,10	-
283	-	-	458511,29	3285184,97	Картометрический метод	0,10	-
284	-	-	458412,12	3285811,34	Картометрический метод	0,10	-
285	-	-	458414,94	3285818,29	Картометрический метод	0,10	-
286	-	-	458438,14	3285868,67	Картометрический метод	0,10	-
287	-	-	458521,35	3286018,30	Картометрический метод	0,10	-
288	-	-	458528,80	3286030,57	Картометрический метод	0,10	-
289	-	-	458599,38	3286182,86	Картометрический метод	0,10	-
290	-	-	458619,53	3286225,34	Картометрический метод	0,10	-
291	-	-	458620,05	3286225,22	Картометрический метод	0,10	-
292	-	-	458621,89	3286229,43	Картометрический метод	0,10	-
293	-	-	458621,57	3286229,63	Картометрический метод	0,10	-
294	-	-	458664,08	3286319,20	Картометрический метод	0,10	-
295	-	-	458697,16	3286389,12	Картометрический метод	0,10	-
296	-	-	458697,89	3286388,88	Картометрический метод	0,10	-
297	-	-	458700,73	3286394,82	Картометрический метод	0,10	-
298	-	-	458700,11	3286395,33	Картометрический метод	0,10	-
299	-	-	458712,14	3286420,71	Картометрический метод	0,10	-

300	-	-	458776,03	3286540,90	Картометрический метод	0,10	-
301	-	-	458892,36	3286667,62	Картометрический метод	0,10	-
302	-	-	458870,62	3286788,25	Картометрический метод	0,10	-
303	-	-	458863,90	3286837,64	Картометрический метод	0,10	-
304	-	-	459077,66	3286884,49	Картометрический метод	0,10	-
305	-	-	459134,21	3286900,11	Картометрический метод	0,10	-
306	-	-	459358,23	3286939,48	Картометрический метод	0,10	-
307	-	-	459503,22	3286966,03	Картометрический метод	0,10	-
308	-	-	459599,86	3286981,77	Картометрический метод	0,10	-
309	-	-	459615,01	3286986,25	Картометрический метод	0,10	-
310	-	-	459730,42	3287002,94	Картометрический метод	0,10	-
311	-	-	459763,52	3287008,41	Картометрический метод	0,10	-
312	-	-	459822,75	3287015,60	Картометрический метод	0,10	-
313	-	-	459889,68	3287023,04	Картометрический метод	0,10	-
314	-	-	460000,59	3287039,07	Картометрический метод	0,10	-
315	-	-	460181,66	3287062,63	Картометрический метод	0,10	-
316	-	-	460251,47	3287071,09	Картометрический метод	0,10	-
317	-	-	460328,96	3287077,86	Картометрический метод	0,10	-
318	-	-	460652,93	3287120,94	Картометрический метод	0,10	-
319	-	-	460653,52	3287109,84	Картометрический метод	0,10	-
320	-	-	460655,53	3287110,07	Картометрический метод	0,10	-
321	-	-	460654,93	3287121,14	Картометрический метод	0,10	-
322	-	-	461100,63	3287175,41	Картометрический метод	0,10	-
323	-	-	461264,38	3287197,49	Картометрический метод	0,10	-
324	-	-	461490,30	3287224,90	Картометрический метод	0,10	-
325	-	-	461655,47	3287245,02	Картометрический метод	0,10	-
326	-	-	461818,38	3287265,96	Картометрический метод	0,10	-
327	-	-	461860,09	3287271,21	Картометрический метод	0,10	-

328	-	-	461990,94	3287285,81	Картометрический метод	0,10	-
329	-	-	462035,21	3287287,94	Картометрический метод	0,10	-
330	-	-	462149,05	3287294,26	Картометрический метод	0,10	-
331	-	-	462244,16	3287294,28	Картометрический метод	0,10	-
332	-	-	462312,59	3287292,79	Картометрический метод	0,10	-
333	-	-	462363,41	3287293,81	Картометрический метод	0,10	-
334	-	-	462451,85	3287291,96	Картометрический метод	0,10	-
335	-	-	462562,89	3287287,62	Картометрический метод	0,10	-
336	-	-	462621,09	3287285,81	Картометрический метод	0,10	-
337	-	-	462656,59	3287283,37	Картометрический метод	0,10	-
338	-	-	462709,98	3287278,43	Картометрический метод	0,10	-
339	-	-	462858,50	3287271,52	Картометрический метод	0,10	-
340	-	-	462994,33	3287274,64	Картометрический метод	0,10	-
341	-	-	463089,87	3287278,92	Картометрический метод	0,10	-
342	-	-	463137,56	3287281,06	Картометрический метод	0,10	-
343	-	-	463164,32	3287276,22	Картометрический метод	0,10	-
344	-	-	463183,73	3287280,70	Картометрический метод	0,10	-
345	-	-	463261,34	3287303,45	Картометрический метод	0,10	-
346	-	-	463323,89	3287319,90	Картометрический метод	0,10	-
347	-	-	463355,41	3287331,26	Картометрический метод	0,10	-
348	-	-	463601,61	3287440,66	Картометрический метод	0,10	-
349	-	-	463705,65	3287493,79	Картометрический метод	0,10	-
350	-	-	463966,41	3287633,03	Картометрический метод	0,10	-
351	-	-	464019,29	3287655,34	Картометрический метод	0,10	-
352	-	-	464093,30	3287683,39	Картометрический метод	0,10	-
353	-	-	464180,83	3287706,67	Картометрический метод	0,10	-
354	-	-	464232,04	3287716,77	Картометрический метод	0,10	-
355	-	-	464374,34	3287743,34	Картометрический метод	0,10	-

356	-	-	464480,47	3287760,71	Картометрический метод	0,10	-
357	-	-	464595,96	3287782,08	Картометрический метод	0,10	-
358	-	-	464866,09	3287832,34	Картометрический метод	0,10	-
359	-	-	465035,35	3287861,40	Картометрический метод	0,10	-
360	-	-	465103,11	3287872,42	Картометрический метод	0,10	-
361	-	-	465208,44	3287894,03	Картометрический метод	0,10	-
362	-	-	465264,06	3287904,28	Картометрический метод	0,10	-
363	-	-	465509,80	3287949,07	Картометрический метод	0,10	-
364	-	-	465546,83	3287954,73	Картометрический метод	0,10	-
365	-	-	465607,83	3287966,70	Картометрический метод	0,10	-
366	-	-	465746,18	3287987,85	Картометрический метод	0,10	-
367	-	-	465766,15	3287992,13	Картометрический метод	0,10	-
368	-	-	465830,87	3288002,60	Картометрический метод	0,10	-
369	-	-	465878,98	3288010,13	Картометрический метод	0,10	-
370	-	-	465903,39	3288013,48	Картометрический метод	0,10	-
371	-	-	465979,02	3288022,81	Картометрический метод	0,10	-
372	-	-	466080,21	3288033,35	Картометрический метод	0,10	-
373	-	-	466205,52	3288045,24	Картометрический метод	0,10	-
374	-	-	466323,46	3288054,26	Картометрический метод	0,10	-
375	-	-	466407,62	3288061,21	Картометрический метод	0,10	-
376	-	-	466553,38	3288071,60	Картометрический метод	0,10	-
377	-	-	466570,44	3288071,39	Картометрический метод	0,10	-
378	-	-	466666,91	3288081,05	Картометрический метод	0,10	-
379	-	-	466867,31	3288098,15	Картометрический метод	0,10	-
380	-	-	466971,62	3288106,14	Картометрический метод	0,10	-
381	-	-	467112,84	3288118,08	Картометрический метод	0,10	-
382	-	-	467185,36	3288123,99	Картометрический метод	0,10	-
383	-	-	467251,21	3288129,31	Картометрический метод	0,10	-

384	-	-	467293,79	3288131,99	Картометрический метод	0,10	-
385	-	-	467310,67	3288134,18	Картометрический метод	0,10	-
386	-	-	467557,20	3288154,26	Картометрический метод	0,10	-
387	-	-	467759,99	3288170,18	Картометрический метод	0,10	-
388	-	-	467805,14	3288174,50	Картометрический метод	0,10	-
389	-	-	467864,45	3288178,93	Картометрический метод	0,10	-
390	-	-	467970,06	3288187,08	Картометрический метод	0,10	-
391	-	-	468151,28	3288201,99	Картометрический метод	0,10	-
392	-	-	468166,90	3288201,47	Картометрический метод	0,10	-
393	-	-	468205,22	3288205,57	Картометрический метод	0,10	-
394	-	-	468327,69	3288217,73	Картометрический метод	0,10	-
395	-	-	468598,88	3288248,12	Картометрический метод	0,10	-
396	-	-	468838,36	3288271,87	Картометрический метод	0,10	-
397	-	-	468999,44	3288286,85	Картометрический метод	0,10	-
398	-	-	469173,85	3288303,87	Картометрический метод	0,10	-
399	-	-	469213,98	3288307,95	Картометрический метод	0,10	-
400	-	-	469610,39	3288345,57	Картометрический метод	0,10	-
401	-	-	469667,32	3288343,05	Картометрический метод	0,10	-
402	-	-	469733,64	3288335,17	Картометрический метод	0,10	-
403	-	-	469825,68	3288320,42	Картометрический метод	0,10	-
404	-	-	469937,17	3288300,75	Картометрический метод	0,10	-
405	-	-	470038,31	3288282,90	Картометрический метод	0,10	-
406	-	-	470137,16	3288269,29	Картометрический метод	0,10	-
407	-	-	470271,62	3288258,09	Картометрический метод	0,10	-
408	-	-	470326,57	3288257,12	Картометрический метод	0,10	-
409	-	-	470440,40	3288261,59	Картометрический метод	0,10	-
410	-	-	470613,27	3288274,48	Картометрический метод	0,10	-
411	-	-	470763,99	3288287,17	Картометрический метод	0,10	-

412	-	-	470920,39	3288300,72	Картометрический метод	0,10	-
413	-	-	471119,93	3288318,95	Картометрический метод	0,10	-
414	-	-	471328,26	3288336,37	Картометрический метод	0,10	-
415	-	-	471386,46	3288336,69	Картометрический метод	0,10	-
416	-	-	471432,03	3288333,02	Картометрический метод	0,10	-
417	-	-	471459,68	3288341,32	Картометрический метод	0,10	-
418	-	-	471514,80	3288338,20	Картометрический метод	0,10	-
419	-	-	471720,04	3288314,86	Картометрический метод	0,10	-
420	-	-	472097,39	3288274,43	Картометрический метод	0,10	-
421	-	-	472474,48	3288234,09	Картометрический метод	0,10	-
422	-	-	473033,34	3288170,56	Картометрический метод	0,10	-
423	-	-	473049,27	3288166,39	Картометрический метод	0,10	-
424	-	-	473074,53	3288252,54	Картометрический метод	0,10	-
425	-	-	473085,57	3288274,24	Картометрический метод	0,10	-
426	-	-	473108,35	3288264,83	Картометрический метод	0,10	-
427	-	-	473149,30	3288260,00	Картометрический метод	0,10	-
428	-	-	473186,52	3288266,13	Картометрический метод	0,10	-
429	-	-	473214,95	3288274,50	Картометрический метод	0,10	-
430	-	-	473250,73	3288289,20	Картометрический метод	0,10	-
431	-	-	473305,31	3288314,05	Картометрический метод	0,10	-
432	-	-	473386,30	3288348,61	Картометрический метод	0,10	-
433	-	-	473450,47	3288379,50	Картометрический метод	0,10	-
434	-	-	473500,84	3288410,96	Картометрический метод	0,10	-
435	-	-	473526,60	3288432,70	Картометрический метод	0,10	-
436	-	-	473580,51	3288484,03	Картометрический метод	0,10	-
437	-	-	473702,64	3288613,20	Картометрический метод	0,10	-
438	-	-	473798,47	3288727,39	Картометрический метод	0,10	-
439	-	-	473851,88	3288794,07	Картометрический метод	0,10	-

440	-	-	473866,23	3288812,17	Картометрический метод	0,10	-
441	-	-	473881,66	3288824,56	Картометрический метод	0,10	-
442	-	-	473905,49	3288842,38	Картометрический метод	0,10	-
443	-	-	474005,14	3288911,00	Картометрический метод	0,10	-
444	-	-	474051,74	3288944,85	Картометрический метод	0,10	-
445	-	-	474117,80	3288996,81	Картометрический метод	0,10	-
446	-	-	474184,91	3289050,58	Картометрический метод	0,10	-
447	-	-	474267,45	3289113,73	Картометрический метод	0,10	-
448	-	-	474325,30	3289155,45	Картометрический метод	0,10	-
449	-	-	474396,32	3289208,62	Картометрический метод	0,10	-
450	-	-	474428,21	3289239,72	Картометрический метод	0,10	-
451	-	-	474434,63	3289252,08	Картометрический метод	0,10	-
452	-	-	474458,34	3289305,12	Картометрический метод	0,10	-
453	-	-	474473,86	3289333,45	Картометрический метод	0,10	-
454	-	-	474490,27	3289369,00	Картометрический метод	0,10	-
455	-	-	474500,66	3289405,75	Картометрический метод	0,10	-
456	-	-	474505,38	3289434,35	Картометрический метод	0,10	-
457	-	-	474507,97	3289473,78	Картометрический метод	0,10	-
458	-	-	474513,36	3289517,51	Картометрический метод	0,10	-
459	-	-	474513,14	3289588,70	Картометрический метод	0,10	-
460	-	-	474509,61	3289629,27	Картометрический метод	0,10	-
461	-	-	474516,95	3289726,40	Картометрический метод	0,10	-
462	-	-	474528,12	3289787,85	Картометрический метод	0,10	-
463	-	-	474536,56	3289822,99	Картометрический метод	0,10	-
464	-	-	474546,83	3289858,12	Картометрический метод	0,10	-
465	-	-	474564,61	3289919,01	Картометрический метод	0,10	-
466	-	-	474608,22	3290042,25	Картометрический метод	0,10	-
467	-	-	474645,65	3290130,93	Картометрический метод	0,10	-

468	-	-	474674,59	3290193,09	Картометрический метод	0,10	-
469	-	-	474711,74	3290262,24	Картометрический метод	0,10	-
470	-	-	474746,82	3290323,67	Картометрический метод	0,10	-
471	-	-	474798,86	3290434,88	Картометрический метод	0,10	-
472	-	-	474854,26	3290567,43	Картометрический метод	0,10	-
473	-	-	474875,45	3290628,83	Картометрический метод	0,10	-
474	-	-	474887,87	3290672,29	Картометрический метод	0,10	-
475	-	-	474923,48	3290761,27	Картометрический метод	0,10	-
476	-	-	474961,62	3290868,06	Картометрический метод	0,10	-
477	-	-	475065,54	3291153,57	Картометрический метод	0,10	-
478	-	-	475092,28	3291308,71	Картометрический метод	0,10	-
479	-	-	475108,69	3291425,00	Картометрический метод	0,10	-
480	-	-	475113,70	3291546,67	Картометрический метод	0,10	-
481	-	-	475123,42	3291703,77	Картометрический метод	0,10	-
482	-	-	475128,48	3291748,54	Картометрический метод	0,10	-
483	-	-	475141,76	3291857,09	Картометрический метод	0,10	-
484	-	-	475150,11	3292036,67	Картометрический метод	0,10	-
485	-	-	475145,58	3292125,06	Картометрический метод	0,10	-
486	-	-	475131,28	3292212,98	Картометрический метод	0,10	-
487	-	-	475152,23	3292238,54	Картометрический метод	0,10	-
488	-	-	475257,34	3292260,55	Картометрический метод	0,10	-
489	-	-	475354,56	3292293,16	Картометрический метод	0,10	-
490	-	-	475360,61	3292332,92	Картометрический метод	0,10	-
491	-	-	475368,00	3292344,19	Картометрический метод	0,10	-
492	-	-	475417,87	3292366,25	Картометрический метод	0,10	-
493	-	-	475436,99	3292367,79	Картометрический метод	0,10	-
494	-	-	475868,18	3292598,43	Картометрический метод	0,10	-
495	-	-	476233,89	3292755,11	Картометрический метод	0,10	-

496	-	-	476568,71	3292571,33	Картометрический метод	0,10	-
497	-	-	477151,04	3292243,30	Картометрический метод	0,10	-
498	-	-	478346,73	3291470,66	Картометрический метод	0,10	-
499	-	-	478481,37	3291450,35	Картометрический метод	0,10	-
500	-	-	478656,60	3291406,32	Картометрический метод	0,10	-
501	-	-	478704,50	3291573,49	Картометрический метод	0,10	-
502	-	-	478704,91	3292084,44	Картометрический метод	0,10	-
503	-	-	478638,91	3292460,76	Картометрический метод	0,10	-
504	-	-	478798,94	3292471,02	Картометрический метод	0,10	-
505	-	-	479082,25	3292648,11	Картометрический метод	0,10	-
506	-	-	479079,10	3292676,69	Картометрический метод	0,10	-
507	-	-	479077,94	3292687,19	Картометрический метод	0,10	-
508	-	-	479075,68	3292707,56	Картометрический метод	0,10	-
509	-	-	479063,43	3292817,96	Картометрический метод	0,10	-
510	-	-	479056,06	3292881,43	Картометрический метод	0,10	-
511	-	-	479210,81	3292923,64	Картометрический метод	0,10	-
512	-	-	479126,40	3293072,34	Картометрический метод	0,10	-
513	-	-	479008,64	3293287,22	Картометрический метод	0,10	-
514	-	-	478942,38	3293413,43	Картометрический метод	0,10	-
515	-	-	478929,91	3293456,95	Картометрический метод	0,10	-
516	-	-	478934,43	3293509,03	Картометрический метод	0,10	-
517	-	-	478962,18	3293600,48	Картометрический метод	0,10	-
518	-	-	479037,23	3293790,26	Картометрический метод	0,10	-
519	-	-	479194,24	3293816,35	Картометрический метод	0,10	-
520	-	-	479296,93	3293866,04	Картометрический метод	0,10	-
521	-	-	479324,54	3293894,79	Картометрический метод	0,10	-
522	-	-	479187,25	3293934,49	Картометрический метод	0,10	-
523	-	-	479088,96	3293941,14	Картометрический метод	0,10	-

524	-	-	478930,56	3293946,96	Картометрический метод	0,10	-
525	-	-	478767,25	3294605,05	Картометрический метод	0,10	-
526	-	-	478488,42	3294527,04	Картометрический метод	0,10	-
527	-	-	478445,64	3294764,60	Картометрический метод	0,10	-
528	-	-	478385,55	3295036,38	Картометрический метод	0,10	-
529	-	-	478096,22	3295128,69	Картометрический метод	0,10	-
530	-	-	478073,67	3295136,63	Картометрический метод	0,10	-
531	-	-	477999,75	3295162,06	Картометрический метод	0,10	-
532	-	-	477498,89	3295273,34	Картометрический метод	0,10	-
533	-	-	477493,71	3295246,79	Картометрический метод	0,10	-
534	-	-	477485,13	3295243,06	Картометрический метод	0,10	-
535	-	-	477389,43	3295240,96	Картометрический метод	0,10	-
536	-	-	477363,84	3295238,78	Картометрический метод	0,10	-
537	-	-	477314,59	3295253,62	Картометрический метод	0,10	-
538	-	-	477255,47	3295261,44	Картометрический метод	0,10	-
539	-	-	477252,44	3295269,03	Картометрический метод	0,10	-
540	-	-	477262,23	3295305,06	Картометрический метод	0,10	-
541	-	-	477295,00	3295313,36	Картометрический метод	0,10	-
542	-	-	477297,46	3295315,83	Картометрический метод	0,10	-
543	-	-	477281,18	3295319,27	Картометрический метод	0,10	-
544	-	-	476646,95	3295868,32	Картометрический метод	0,10	-
545	-	-	475335,37	3296361,04	Картометрический метод	0,10	-
546	-	-	475317,16	3296251,27	Картометрический метод	0,10	-
547	-	-	475291,92	3296255,10	Картометрический метод	0,10	-
548	-	-	475281,51	3296377,22	Картометрический метод	0,10	-
549	-	-	475200,09	3296412,86	Картометрический метод	0,10	-
550	-	-	475210,48	3296444,38	Картометрический метод	0,10	-
551	-	-	474178,43	3297231,55	Картометрический метод	0,10	-

552	-	-	474194,74	3297340,14	Картометрический метод	0,10	-
553	-	-	474189,17	3297347,46	Картометрический метод	0,10	-
554	-	-	474100,49	3297396,27	Картометрический метод	0,10	-
555	-	-	474004,61	3297447,28	Картометрический метод	0,10	-
556	-	-	473959,49	3297485,96	Картометрический метод	0,10	-
557	-	-	473932,61	3297536,51	Картометрический метод	0,10	-
558	-	-	473917,22	3297591,15	Картометрический метод	0,10	-
559	-	-	473699,32	3297723,52	Картометрический метод	0,10	-
560	-	-	473676,81	3297738,93	Картометрический метод	0,10	-
561	-	-	473499,71	3297563,34	Картометрический метод	0,10	-
562	-	-	472369,25	3298975,18	Картометрический метод	0,10	-
563	-	-	472320,73	3299385,19	Картометрический метод	0,10	-
564	-	-	472415,96	3299342,69	Картометрический метод	0,10	-
565	-	-	472497,96	3299345,85	Картометрический метод	0,10	-
566	-	-	472835,76	3299155,61	Картометрический метод	0,10	-
567	-	-	473170,69	3298955,07	Картометрический метод	0,10	-
568	-	-	473723,80	3298635,61	Картометрический метод	0,10	-
569	-	-	473810,05	3298587,58	Картометрический метод	0,10	-
570	-	-	473843,21	3298568,49	Картометрический метод	0,10	-
571	-	-	473828,15	3298534,32	Картометрический метод	0,10	-
572	-	-	473848,49	3298522,79	Картометрический метод	0,10	-
573	-	-	473867,38	3298514,56	Картометрический метод	0,10	-
574	-	-	473889,00	3298542,13	Картометрический метод	0,10	-
575	-	-	474045,98	3298422,03	Картометрический метод	0,10	-
576	-	-	474175,00	3298318,83	Картометрический метод	0,10	-
577	-	-	474361,50	3298160,12	Картометрический метод	0,10	-
578	-	-	474419,62	3298122,20	Картометрический метод	0,10	-
579	-	-	474431,21	3298137,14	Картометрический метод	0,10	-

580	-	-	474553,93	3298025,83	Картометрический метод	0,10	-
581	-	-	474887,97	3297760,18	Картометрический метод	0,10	-
582	-	-	475177,59	3297500,49	Картометрический метод	0,10	-
583	-	-	475237,81	3297456,74	Картометрический метод	0,10	-
584	-	-	475558,26	3297223,89	Картометрический метод	0,10	-
585	-	-	475673,75	3297164,35	Картометрический метод	0,10	-
586	-	-	475938,63	3297076,09	Картометрический метод	0,10	-
587	-	-	476179,07	3297031,55	Картометрический метод	0,10	-
588	-	-	476588,19	3296939,29	Картометрический метод	0,10	-
589	-	-	476872,03	3296888,03	Картометрический метод	0,10	-
590	-	-	476881,76	3296880,06	Картометрический метод	0,10	-
591	-	-	476900,70	3296867,12	Картометрический метод	0,10	-
592	-	-	476907,62	3296859,95	Картометрический метод	0,10	-
593	-	-	476923,78	3296839,80	Картометрический метод	0,10	-
594	-	-	476993,81	3296861,92	Картометрический метод	0,10	-
595	-	-	477178,44	3296822,30	Картометрический метод	0,10	-
596	-	-	477349,18	3296776,22	Картометрический метод	0,10	-
597	-	-	477529,98	3296727,42	Картометрический метод	0,10	-
598	-	-	477673,56	3296688,66	Картометрический метод	0,10	-
599	-	-	477825,64	3296603,34	Картометрический метод	0,10	-
600	-	-	478181,56	3296341,16	Картометрический метод	0,10	-
601	-	-	478410,00	3296171,28	Картометрический метод	0,10	-
602	-	-	478485,97	3296119,12	Картометрический метод	0,10	-
603	-	-	478812,85	3295871,35	Картометрический метод	0,10	-
604	-	-	478842,11	3295852,35	Картометрический метод	0,10	-
605	-	-	478861,44	3295843,91	Картометрический метод	0,10	-
606	-	-	478864,85	3295840,52	Картометрический метод	0,10	-
607	-	-	478868,86	3295838,33	Картометрический метод	0,10	-

608	-	-	478880,88	3295829,37	Картометрический метод	0,10	-
609	-	-	479163,50	3295633,16	Картометрический метод	0,10	-
610	-	-	479183,55	3295617,82	Картометрический метод	0,10	-
611	-	-	479313,89	3295575,73	Картометрический метод	0,10	-
612	-	-	479387,14	3295557,96	Картометрический метод	0,10	-
613	-	-	479488,42	3295534,38	Картометрический метод	0,10	-
614	-	-	479538,15	3295523,74	Картометрический метод	0,10	-
615	-	-	479630,16	3295553,33	Картометрический метод	0,10	-
616	-	-	479848,00	3295477,42	Картометрический метод	0,10	-
617	-	-	479948,91	3295443,44	Картометрический метод	0,10	-
618	-	-	480150,92	3295376,97	Картометрический метод	0,10	-
619	-	-	480184,55	3295368,48	Картометрический метод	0,10	-
620	-	-	480334,57	3295340,96	Картометрический метод	0,10	-
621	-	-	480355,65	3295337,12	Картометрический метод	0,10	-
622	-	-	480404,57	3295328,97	Картометрический метод	0,10	-
623	-	-	480603,44	3295307,60	Картометрический метод	0,10	-
624	-	-	480677,30	3295285,47	Картометрический метод	0,10	-
625	-	-	480679,84	3295283,32	Картометрический метод	0,10	-
626	-	-	480687,24	3295277,07	Картометрический метод	0,10	-
627	-	-	480872,92	3295188,15	Картометрический метод	0,10	-
628	-	-	481035,22	3295155,16	Картометрический метод	0,10	-
629	-	-	481149,33	3295185,63	Картометрический метод	0,10	-
630	-	-	481221,01	3295222,94	Картометрический метод	0,10	-
631	-	-	481302,48	3295327,61	Картометрический метод	0,10	-
632	-	-	481325,48	3295390,08	Картометрический метод	0,10	-
633	-	-	481338,80	3295447,42	Картометрический метод	0,10	-
634	-	-	481339,26	3295557,23	Картометрический метод	0,10	-
635	-	-	481339,82	3295569,53	Картометрический метод	0,10	-

636	-	-	481334,63	3295782,94	Картометрический метод	0,10	-
637	-	-	481325,58	3296156,09	Картометрический метод	0,10	-
638	-	-	481303,87	3296156,02	Картометрический метод	0,10	-
639	-	-	481316,69	3295784,06	Картометрический метод	0,10	-
640	-	-	481324,12	3295568,28	Картометрический метод	0,10	-
641	-	-	481326,76	3295557,19	Картометрический метод	0,10	-
642	-	-	481329,90	3295448,10	Картометрический метод	0,10	-
643	-	-	481291,48	3295328,47	Картометрический метод	0,10	-
644	-	-	481221,73	3295247,25	Картометрический метод	0,10	-
645	-	-	481140,89	3295199,50	Картометрический метод	0,10	-
646	-	-	481039,36	3295175,88	Картометрический метод	0,10	-
647	-	-	480951,13	3295186,40	Картометрический метод	0,10	-
648	-	-	480866,92	3295220,63	Картометрический метод	0,10	-
649	-	-	480843,18	3295237,12	Картометрический метод	0,10	-
650	-	-	480834,74	3295241,22	Картометрический метод	0,10	-
651	-	-	480833,02	3295242,09	Картометрический метод	0,10	-
652	-	-	480843,84	3295263,76	Картометрический метод	0,10	-
653	-	-	480846,06	3295268,24	Картометрический метод	0,10	-
654	-	-	480816,61	3295285,98	Картометрический метод	0,10	-
655	-	-	480813,14	3295277,46	Картометрический метод	0,10	-
656	-	-	480803,57	3295256,71	Картометрический метод	0,10	-
657	-	-	480803,33	3295256,81	Картометрический метод	0,10	-
658	-	-	480803,20	3295256,43	Картометрический метод	0,10	-
659	-	-	480732,59	3295291,41	Картометрический метод	0,10	-
660	-	-	480722,97	3295294,38	Картометрический метод	0,10	-
661	-	-	480722,71	3295294,46	Картометрический метод	0,10	-
662	-	-	480722,98	3295294,39	Картометрический метод	0,10	-
663	-	-	480697,05	3295302,40	Картометрический метод	0,10	-

664	-	-	480696,76	3295300,80	Картометрический метод	0,10	-
665	-	-	480689,06	3295302,07	Картометрический метод	0,10	-
666	-	-	480689,30	3295304,78	Картометрический метод	0,10	-
667	-	-	480600,66	3295332,19	Картометрический метод	0,10	-
668	-	-	480573,43	3295341,21	Картометрический метод	0,10	-
669	-	-	480408,13	3295374,89	Картометрический метод	0,10	-
670	-	-	480362,40	3295383,04	Картометрический метод	0,10	-
671	-	-	480184,58	3295421,68	Картометрический метод	0,10	-
672	-	-	479869,05	3295526,59	Картометрический метод	0,10	-
673	-	-	479586,09	3295607,19	Картометрический метод	0,10	-
674	-	-	479384,61	3295631,16	Картометрический метод	0,10	-
675	-	-	479268,75	3295617,59	Картометрический метод	0,10	-
676	-	-	479183,42	3295661,52	Картометрический метод	0,10	-
677	-	-	478753,82	3295976,07	Картометрический метод	0,10	-
678	-	-	478793,45	3296031,49	Картометрический метод	0,10	-
679	-	-	478806,37	3296054,13	Картометрический метод	0,10	-
680	-	-	478777,12	3296071,24	Картометрический метод	0,10	-
681	-	-	478730,46	3295994,19	Картометрический метод	0,10	-
682	-	-	478622,28	3296077,75	Картометрический метод	0,10	-
683	-	-	478651,95	3296126,15	Картометрический метод	0,10	-
684	-	-	478655,31	3296138,36	Картометрический метод	0,10	-
685	-	-	478628,17	3296149,77	Картометрический метод	0,10	-
686	-	-	478590,74	3296096,45	Картометрический метод	0,10	-
687	-	-	478449,01	3296201,21	Картометрический метод	0,10	-
688	-	-	478481,96	3296247,51	Картометрический метод	0,10	-
689	-	-	478463,81	3296263,05	Картометрический метод	0,10	-
690	-	-	478426,64	3296222,44	Картометрический метод	0,10	-
691	-	-	478277,51	3296327,47	Картометрический метод	0,10	-

692	-	-	478308,14	3296381,96	Картометрический метод	0,10	-
693	-	-	478289,61	3296388,81	Картометрический метод	0,10	-
694	-	-	478255,27	3296340,50	Картометрический метод	0,10	-
695	-	-	478181,21	3296390,96	Картометрический метод	0,10	-
696	-	-	477836,53	3296637,88	Картометрический метод	0,10	-
697	-	-	477683,43	3296730,79	Картометрический метод	0,10	-
698	-	-	477523,10	3296772,29	Картометрический метод	0,10	-
699	-	-	477509,29	3296775,84	Картометрический метод	0,10	-
700	-	-	477178,66	3296849,20	Картометрический метод	0,10	-
701	-	-	476564,74	3296981,26	Картометрический метод	0,10	-
702	-	-	476759,20	3297026,78	Картометрический метод	0,10	-
703	-	-	476759,44	3297043,38	Картометрический метод	0,10	-
704	-	-	476503,37	3297001,67	Картометрический метод	0,10	-
705	-	-	476179,16	3297068,15	Картометрический метод	0,10	-
706	-	-	475738,85	3297164,86	Картометрический метод	0,10	-
707	-	-	475577,39	3297246,75	Картометрический метод	0,10	-
708	-	-	475177,39	3297564,19	Картометрический метод	0,10	-
709	-	-	474733,44	3297959,09	Картометрический метод	0,10	-
710	-	-	474745,73	3298025,03	Картометрический метод	0,10	-
711	-	-	474827,60	3298161,59	Картометрический метод	0,10	-
712	-	-	475058,48	3298516,32	Картометрический метод	0,10	-
713	-	-	475041,18	3298517,37	Картометрический метод	0,10	-
714	-	-	474775,50	3298161,53	Картометрический метод	0,10	-
715	-	-	474705,73	3298025,00	Картометрический метод	0,10	-
716	-	-	474660,21	3298001,16	Картометрический метод	0,10	-
717	-	-	474560,42	3298093,25	Картометрический метод	0,10	-
718	-	-	474452,40	3298160,51	Картометрический метод	0,10	-
719	-	-	474174,83	3298373,13	Картометрический метод	0,10	-

720	-	-	474009,10	3298510,91	Картометрический метод	0,10	-
721	-	-	473873,11	3298601,08	Картометрический метод	0,10	-
722	-	-	473740,86	3298681,26	Картометрический метод	0,10	-
723	-	-	473171,17	3298994,97	Картометрический метод	0,10	-
724	-	-	472896,66	3299156,20	Картометрический метод	0,10	-
725	-	-	472556,71	3299359,63	Картометрический метод	0,10	-
726	-	-	472446,58	3299496,48	Картометрический метод	0,10	-
727	-	-	472343,34	3299540,26	Картометрический метод	0,10	-
728	-	-	472412,14	3299857,98	Картометрический метод	0,10	-
729	-	-	472314,00	3300061,17	Картометрический метод	0,10	-
730	-	-	472641,94	3300047,40	Картометрический метод	0,10	-
731	-	-	472900,14	3300020,52	Картометрический метод	0,10	-
732	-	-	472952,73	3299989,67	Картометрический метод	0,10	-
733	-	-	472997,64	3300015,83	Картометрический метод	0,10	-
734	-	-	473079,06	3300044,08	Картометрический метод	0,10	-
735	-	-	473212,62	3300022,80	Картометрический метод	0,10	-
736	-	-	473299,74	3299985,79	Картометрический метод	0,10	-
737	-	-	473422,45	3299918,17	Картометрический метод	0,10	-
738	-	-	473492,42	3299866,39	Картометрический метод	0,10	-
739	-	-	473513,07	3299882,45	Картометрический метод	0,10	-
740	-	-	473978,73	3300338,00	Картометрический метод	0,10	-
741	-	-	473553,67	3300624,32	Картометрический метод	0,10	-
742	-	-	473209,41	3300841,27	Картометрический метод	0,10	-
743	-	-	472804,54	3301022,26	Картометрический метод	0,10	-
744	-	-	472330,64	3301143,44	Картометрический метод	0,10	-
745	-	-	470807,32	3301298,69	Картометрический метод	0,10	-
746	-	-	469988,05	3301514,83	Картометрический метод	0,10	-
747	-	-	469126,37	3301416,71	Картометрический метод	0,10	-

748	-	-	468531,36	3301299,98	Картометрический метод	0,10	-
749	-	-	467848,49	3301017,76	Картометрический метод	0,10	-
750	-	-	467073,03	3300759,15	Картометрический метод	0,10	-
751	-	-	466490,42	3300723,20	Картометрический метод	0,10	-
752	-	-	464328,65	3300388,50	Картометрический метод	0,10	-
753	-	-	461798,25	3300480,18	Картометрический метод	0,10	-
754	-	-	460224,53	3300090,34	Картометрический метод	0,10	-
755	-	-	459362,87	3298893,20	Картометрический метод	0,10	-
756	-	-	459887,03	3294614,18	Картометрический метод	0,10	-
757	-	-	459679,60	3294009,77	Картометрический метод	0,10	-
758	-	-	459357,85	3293009,04	Картометрический метод	0,10	-
759	-	-	459255,08	3293052,28	Картометрический метод	0,10	-
760	-	-	459177,62	3293088,79	Картометрический метод	0,10	-
761	-	-	459153,29	3293123,57	Картометрический метод	0,10	-
762	-	-	459130,81	3293108,61	Картометрический метод	0,10	-
763	-	-	459108,74	3293098,99	Картометрический метод	0,10	-
764	-	-	459072,65	3293089,31	Картометрический метод	0,10	-
765	-	-	459053,53	3293084,09	Картометрический метод	0,10	-
766	-	-	459003,81	3293087,18	Картометрический метод	0,10	-
767	-	-	458978,37	3293078,04	Картометрический метод	0,10	-
768	-	-	458812,39	3293027,14	Картометрический метод	0,10	-
769	-	-	458655,71	3292989,88	Картометрический метод	0,10	-
770	-	-	458628,12	3292982,00	Картометрический метод	0,10	-
771	-	-	458617,19	3292927,66	Картометрический метод	0,10	-
772	-	-	458589,01	3292926,19	Картометрический метод	0,10	-
773	-	-	458554,58	3292913,42	Картометрический метод	0,10	-
774	-	-	458509,22	3292920,81	Картометрический метод	0,10	-
775	-	-	458487,02	3292916,39	Картометрический метод	0,10	-

776	-	-	458451,22	3292895,31	Картометрический метод	0,10	-
777	-	-	458393,08	3292860,39	Картометрический метод	0,10	-
778	-	-	458175,17	3292885,05	Картометрический метод	0,10	-
779	-	-	458175,35	3292895,10	Картометрический метод	0,10	-
780	-	-	458161,69	3292933,75	Картометрический метод	0,10	-
781	-	-	458073,93	3292937,22	Картометрический метод	0,10	-
782	-	-	458055,60	3292939,12	Картометрический метод	0,10	-
783	-	-	458059,42	3292947,00	Картометрический метод	0,10	-
784	-	-	458058,83	3292985,54	Картометрический метод	0,10	-
785	-	-	458060,30	3293024,36	Картометрический метод	0,10	-
786	-	-	458025,61	3293029,76	Картометрический метод	0,10	-
787	-	-	457995,57	3293033,00	Картометрический метод	0,10	-
788	-	-	457927,15	3293042,87	Картометрический метод	0,10	-
789	-	-	457853,12	3293054,52	Картометрический метод	0,10	-
790	-	-	457845,40	3293059,18	Картометрический метод	0,10	-
791	-	-	457857,26	3293113,77	Картометрический метод	0,10	-
792	-	-	457833,06	3293120,91	Картометрический метод	0,10	-
793	-	-	457787,06	3293134,28	Картометрический метод	0,10	-
794	-	-	457768,43	3293139,31	Картометрический метод	0,10	-
795	-	-	457752,89	3293150,51	Картометрический метод	0,10	-
796	-	-	457656,12	3293204,70	Картометрический метод	0,10	-
797	-	-	457598,16	3293230,16	Картометрический метод	0,10	-
798	-	-	457478,27	3293285,26	Картометрический метод	0,10	-
799	-	-	457436,59	3293308,28	Картометрический метод	0,10	-
800	-	-	457404,11	3293326,29	Картометрический метод	0,10	-
801	-	-	457367,84	3293346,45	Картометрический метод	0,10	-
802	-	-	457366,84	3293346,45	Картометрический метод	0,10	-
803	-	-	457366,84	3293347,45	Картометрический метод	0,10	-

804	-	-	457349,55	3293357,89	Картометрический метод	0,10	-
805	-	-	457328,61	3293365,00	Картометрический метод	0,10	-
806	-	-	457295,62	3293372,93	Картометрический метод	0,10	-
807	-	-	457186,69	3293391,30	Картометрический метод	0,10	-
808	-	-	457118,42	3293402,25	Картометрический метод	0,10	-
809	-	-	457095,12	3293406,07	Картометрический метод	0,10	-
810	-	-	457051,84	3293413,28	Картометрический метод	0,10	-
811	-	-	457010,15	3293419,61	Картометрический метод	0,10	-
812	-	-	457001,23	3293420,68	Картометрический метод	0,10	-
813	-	-	456999,23	3293420,65	Картометрический метод	0,10	-
814	-	-	456947,56	3293409,24	Картометрический метод	0,10	-
815	-	-	456855,66	3293386,68	Картометрический метод	0,10	-
816	-	-	456799,53	3293363,59	Картометрический метод	0,10	-
817	-	-	456752,41	3293346,23	Картометрический метод	0,10	-
818	-	-	456708,08	3293323,36	Картометрический метод	0,10	-
819	-	-	456690,87	3293319,48	Картометрический метод	0,10	-
820	-	-	456671,75	3293319,21	Картометрический метод	0,10	-
821	-	-	456645,82	3293338,33	Картометрический метод	0,10	-
822	-	-	456628,21	3293337,40	Картометрический метод	0,10	-
823	-	-	456600,57	3293317,15	Картометрический метод	0,10	-
824	-	-	456579,98	3293302,13	Картометрический метод	0,10	-
825	-	-	456580,67	3293319,51	Картометрический метод	0,10	-
826	-	-	456576,53	3293316,47	Картометрический метод	0,10	-
827	-	-	456575,71	3293299,03	Картометрический метод	0,10	-
828	-	-	456571,07	3293295,64	Картометрический метод	0,10	-
829	-	-	456567,11	3293292,78	Картометрический метод	0,10	-
830	-	-	456497,38	3293235,98	Картометрический метод	0,10	-
831	-	-	456485,49	3293168,29	Картометрический метод	0,10	-

832	-	-	456488,91	3293080,17	Картометрический метод	0,10	-
833	-	-	456471,93	3293045,95	Картометрический метод	0,10	-
834	-	-	456478,93	3293018,63	Картометрический метод	0,10	-
835	-	-	456475,18	3293008,36	Картометрический метод	0,10	-
836	-	-	456464,91	3292997,49	Картометрический метод	0,10	-
837	-	-	456461,68	3292995,32	Картометрический метод	0,10	-
838	-	-	456450,32	3292995,82	Картометрический метод	0,10	-
839	-	-	456444,36	3292996,34	Картометрический метод	0,10	-
840	-	-	456436,23	3292999,03	Картометрический метод	0,10	-
841	-	-	456427,01	3293006,03	Картометрический метод	0,10	-
842	-	-	456419,96	3293013,05	Картометрический метод	0,10	-
843	-	-	456410,73	3293020,05	Картометрический метод	0,10	-
844	-	-	456399,37	3293021,64	Картометрический метод	0,10	-
845	-	-	456384,76	3293016,72	Картометрический метод	0,10	-
846	-	-	456372,90	3293006,41	Картометрический метод	0,10	-
847	-	-	456340,00	3292973,82	Картометрический метод	0,10	-
848	-	-	456308,15	3292949,38	Картометрический метод	0,10	-
849	-	-	456284,93	3292930,90	Картометрический метод	0,10	-
850	-	-	456264,94	3292917,32	Картометрический метод	0,10	-
851	-	-	456257,92	3292911,33	Картометрический метод	0,10	-
852	-	-	456256,34	3292902,13	Картометрический метод	0,10	-
853	-	-	456259,07	3292894,56	Картометрический метод	0,10	-
854	-	-	456268,28	3292888,64	Картометрический метод	0,10	-
855	-	-	456284,54	3292878,96	Картометрический метод	0,10	-
856	-	-	456294,35	3292858,41	Картометрический метод	0,10	-
857	-	-	456288,98	3292844,87	Картометрический метод	0,10	-
858	-	-	456277,65	3292834,56	Картометрический метод	0,10	-
859	-	-	456267,42	3292819,91	Картометрический метод	0,10	-

860	-	-	456260,96	3292811,77	Картометрический метод	0,10	-
861	-	-	456262,59	3292804,21	Картометрический метод	0,10	-
862	-	-	456224,88	3292750,50	Картометрический метод	0,10	-
863	-	-	456220,56	3292746,16	Картометрический метод	0,10	-
864	-	-	456216,80	3292741,82	Картометрический метод	0,10	-
865	-	-	456209,27	3292725,57	Картометрический метод	0,10	-
866	-	-	456195,30	3292697,93	Картометрический метод	0,10	-
867	-	-	456172,58	3292689,19	Картометрический метод	0,10	-
868	-	-	456141,69	3292701,54	Картометрический метод	0,10	-
869	-	-	456127,60	3292713,40	Картометрический метод	0,10	-
870	-	-	456125,93	3292729,64	Картометрический метод	0,10	-
871	-	-	456131,33	3292732,89	Картометрический метод	0,10	-
872	-	-	456130,23	3292738,84	Картометрический метод	0,10	-
873	-	-	456119,37	3292745,31	Картометрический метод	0,10	-
874	-	-	456104,24	3292743,09	Картометрический метод	0,10	-
875	-	-	456088,02	3292736,55	Картометрический метод	0,10	-
876	-	-	456066,92	3292737,28	Картометрический метод	0,10	-
877	-	-	455854,57	3292631,90	Картометрический метод	0,10	-
878	-	-	455472,73	3292394,24	Картометрический метод	0,10	-
879	-	-	455437,03	3292386,55	Картометрический метод	0,10	-
880	-	-	455407,27	3292383,19	Картометрический метод	0,10	-
881	-	-	455386,72	3292379,88	Картометрический метод	0,10	-
882	-	-	455373,22	3292372,27	Картометрический метод	0,10	-
883	-	-	454500,20	3291784,16	Картометрический метод	0,10	-
884	-	-	454001,76	3292095,08	Картометрический метод	0,10	-
885	-	-	453917,11	3292147,96	Картометрический метод	0,10	-
886	-	-	453836,67	3292198,20	Картометрический метод	0,10	-
887	-	-	453812,92	3292281,15	Картометрический метод	0,10	-

888	-	-	453765,41	3292447,07	Картометрический метод	0,10	-
889	-	-	453634,96	3292902,57	Картометрический метод	0,10	-
890	-	-	452839,01	3292887,13	Картометрический метод	0,10	-
891	-	-	452111,01	3292873,40	Картометрический метод	0,10	-
892	-	-	451946,34	3292868,94	Картометрический метод	0,10	-
893	-	-	451949,98	3292822,63	Картометрический метод	0,10	-
894	-	-	451938,74	3292808,43	Картометрический метод	0,10	-
895	-	-	451779,70	3292615,76	Картометрический метод	0,10	-
896	-	-	451544,81	3292636,70	Картометрический метод	0,10	-
897	-	-	451495,52	3292687,75	Картометрический метод	0,10	-
898	-	-	451434,28	3292736,62	Картометрический метод	0,10	-
899	-	-	451383,23	3292773,36	Картометрический метод	0,10	-
900	-	-	451360,23	3292787,08	Картометрический метод	0,10	-
901	-	-	451343,63	3292796,49	Картометрический метод	0,10	-
902	-	-	451285,34	3292816,71	Картометрический метод	0,10	-
903	-	-	451262,22	3292838,32	Картометрический метод	0,10	-
904	-	-	451219,57	3292851,35	Картометрический метод	0,10	-
905	-	-	451194,88	3292866,25	Картометрический метод	0,10	-
906	-	-	451159,13	3292916,39	Картометрический метод	0,10	-
907	-	-	451078,07	3292982,76	Картометрический метод	0,10	-
908	-	-	451022,13	3293033,15	Картометрический метод	0,10	-
909	-	-	451001,91	3293045,84	Картометрический метод	0,10	-
910	-	-	450986,85	3293068,63	Картометрический метод	0,10	-
911	-	-	450954,65	3293104,33	Картометрический метод	0,10	-
912	-	-	450937,08	3293118,72	Картометрический метод	0,10	-
913	-	-	450912,67	3293143,52	Картометрический метод	0,10	-
914	-	-	450874,97	3293171,02	Картометрический метод	0,10	-
915	-	-	450864,21	3293180,96	Картометрический метод	0,10	-

916	-	-	450850,46	3293198,46	Картометрический метод	0,10	-
917	-	-	450840,53	3293209,58	Картометрический метод	0,10	-
918	-	-	450825,48	3293231,95	Картометрический метод	0,10	-
919	-	-	450819,70	3293247,55	Картометрический метод	0,10	-
920	-	-	450812,32	3293264,85	Картометрический метод	0,10	-
921	-	-	450798,02	3293284,25	Картометрический метод	0,10	-
922	-	-	450789,55	3293287,19	Картометрический метод	0,10	-
923	-	-	450766,75	3293294,71	Картометрический метод	0,10	-
924	-	-	450730,45	3293305,94	Картометрический метод	0,10	-
925	-	-	450712,46	3293312,06	Картометрический метод	0,10	-
926	-	-	450678,99	3293327,84	Картометрический метод	0,10	-
927	-	-	450669,58	3293331,30	Картометрический метод	0,10	-
928	-	-	450652,23	3293336,51	Картометрический метод	0,10	-
929	-	-	450640,53	3293342,24	Картометрический метод	0,10	-
930	-	-	450615,71	3293350,20	Картометрический метод	0,10	-
931	-	-	450611,02	3293351,25	Картометрический метод	0,10	-
932	-	-	450594,57	3293360,81	Картометрический метод	0,10	-
933	-	-	450329,31	3293411,43	Картометрический метод	0,10	-
934	-	-	450155,30	3293469,15	Картометрический метод	0,10	-
935	-	-	450120,85	3293504,39	Картометрический метод	0,10	-
936	-	-	450062,67	3293560,56	Картометрический метод	0,10	-
937	-	-	450016,38	3293611,25	Картометрический метод	0,10	-
938	-	-	449978,21	3293650,53	Картометрический метод	0,10	-
939	-	-	449943,96	3293687,59	Картометрический метод	0,10	-
940	-	-	449823,52	3293829,88	Картометрический метод	0,10	-
941	-	-	449542,21	3293987,49	Картометрический метод	0,10	-
942	-	-	449464,58	3293947,73	Картометрический метод	0,10	-
943	-	-	449290,49	3293899,16	Картометрический метод	0,10	-

944	-	-	449177,02	3293796,50	Картометрический метод	0,10	-
945	-	-	449176,92	3293795,86	Картометрический метод	0,10	-
946	-	-	449175,66	3293786,24	Картометрический метод	0,10	-
947	-	-	449173,92	3293783,22	Картометрический метод	0,10	-
948	-	-	449104,95	3293773,63	Картометрический метод	0,10	-
949	-	-	449113,11	3293542,26	Картометрический метод	0,10	-
950	-	-	449094,17	3293484,83	Картометрический метод	0,10	-
951	-	-	449062,44	3293439,68	Картометрический метод	0,10	-
952	-	-	448999,64	3293410,58	Картометрический метод	0,10	-
953	-	-	448935,50	3293398,48	Картометрический метод	0,10	-
954	-	-	448764,20	3293412,39	Картометрический метод	0,10	-
955	-	-	448481,38	3293475,68	Картометрический метод	0,10	-
956	-	-	448368,46	3293571,78	Картометрический метод	0,10	-
957	-	-	448102,80	3293590,08	Картометрический метод	0,10	-
958	-	-	448020,41	3293568,57	Картометрический метод	0,10	-
959	-	-	447885,33	3293549,01	Картометрический метод	0,10	-
960	-	-	447851,84	3293523,84	Картометрический метод	0,10	-
961	-	-	447819,18	3293501,21	Картометрический метод	0,10	-
962	-	-	447770,30	3293505,30	Картометрический метод	0,10	-
963	-	-	447724,77	3293520,46	Картометрический метод	0,10	-
964	-	-	447588,16	3293585,48	Картометрический метод	0,10	-
965	-	-	447405,82	3293594,25	Картометрический метод	0,10	-
966	-	-	447451,11	3293379,78	Картометрический метод	0,10	-
967	-	-	447456,33	3293005,18	Картометрический метод	0,10	-
968	-	-	447519,06	3292587,19	Картометрический метод	0,10	-
969	-	-	447815,19	3291956,55	Картометрический метод	0,10	-
970	-	-	447845,66	3291868,04	Картометрический метод	0,10	-
971	-	-	447972,40	3291852,83	Картометрический метод	0,10	-

972	-	-	448096,64	3291808,71	Картометрический метод	0,10	-
973	-	-	448250,49	3291742,04	Картометрический метод	0,10	-
974	-	-	448384,93	3291709,72	Картометрический метод	0,10	-
975	-	-	448511,89	3291707,53	Картометрический метод	0,10	-
976	-	-	448623,09	3291719,61	Картометрический метод	0,10	-
977	-	-	448767,09	3291777,12	Картометрический метод	0,10	-
978	-	-	448998,16	3291897,13	Картометрический метод	0,10	-
979	-	-	449213,73	3292045,41	Картометрический метод	0,10	-
980	-	-	449411,58	3292152,99	Картометрический метод	0,10	-
981	-	-	449647,92	3292230,92	Картометрический метод	0,10	-
982	-	-	449808,60	3292270,15	Картометрический метод	0,10	-
983	-	-	449924,65	3292273,15	Картометрический метод	0,10	-
984	-	-	450112,13	3292242,91	Картометрический метод	0,10	-
985	-	-	450296,35	3292197,72	Картометрический метод	0,10	-
986	-	-	450493,95	3292117,31	Картометрический метод	0,10	-
987	-	-	450605,92	3292057,38	Картометрический метод	0,10	-
988	-	-	450709,64	3291983,61	Картометрический метод	0,10	-
989	-	-	450779,68	3291869,38	Картометрический метод	0,10	-
990	-	-	450850,00	3291656,18	Картометрический метод	0,10	-
991	-	-	450924,83	3291356,86	Картометрический метод	0,10	-
992	-	-	451025,04	3291079,17	Картометрический метод	0,10	-
993	-	-	451121,91	3290781,48	Картометрический метод	0,10	-
994	-	-	451147,28	3290630,03	Картометрический метод	0,10	-
995	-	-	451171,60	3290416,62	Картометрический метод	0,10	-
996	-	-	451187,41	3290231,34	Картометрический метод	0,10	-
997	-	-	451195,69	3290074,22	Картометрический метод	0,10	-
998	-	-	451213,01	3289976,91	Картометрический метод	0,10	-
999	-	-	451286,66	3289724,64	Картометрический метод	0,10	-

1000	-	-	451317,12	3289578,11	Картометрический метод	0,10	-
1001	-	-	451334,25	3289295,82	Картометрический метод	0,10	-
1002	-	-	451345,83	3289039,62	Картометрический метод	0,10	-
1003	-	-	451360,78	3288920,36	Картометрический метод	0,10	-
1004	-	-	451402,48	3288787,65	Картометрический метод	0,10	-
1005	-	-	451468,13	3288592,50	Картометрический метод	0,10	-
1006	-	-	451545,67	3288451,17	Картометрический метод	0,10	-
1007	-	-	451659,12	3288302,21	Картометрический метод	0,10	-
1008	-	-	451789,80	3288167,95	Картометрический метод	0,10	-
1009	-	-	451994,01	3288007,43	Картометрический метод	0,10	-
1010	-	-	452100,69	3287930,58	Картометрический метод	0,10	-
1011	-	-	452162,33	3287852,53	Картометрический метод	0,10	-
1012	-	-	452204,95	3287771,79	Картометрический метод	0,10	-
1013	-	-	452223,18	3287669,48	Картометрический метод	0,10	-
1014	-	-	452210,58	3287575,68	Картометрический метод	0,10	-
1015	-	-	452180,62	3287463,22	Картометрический метод	0,10	-
1016	-	-	452171,24	3287383,39	Картометрический метод	0,10	-
1017	-	-	452198,99	3287252,89	Картометрический метод	0,10	-
1018	-	-	452311,15	3286855,97	Картометрический метод	0,10	-
1019	-	-	452369,04	3286675,95	Картометрический метод	0,10	-
1020	-	-	452464,11	3286448,32	Картометрический метод	0,10	-
1021	-	-	452478,72	3286310,07	Картометрический метод	0,10	-
1022	-	-	452497,79	3286140,72	Картометрический метод	0,10	-
1023	-	-	452555,49	3285833,73	Картометрический метод	0,10	-
1024	-	-	452584,06	3285576,27	Картометрический метод	0,10	-
1025	-	-	452603,90	3285451,92	Картометрический метод	0,10	-
1026	-	-	452614,90	3285277,71	Картометрический метод	0,10	-
1027	-	-	452626,37	3285131,52	Картометрический метод	0,10	-

1028	-	-	452679,64	3284857,61	Картометрический метод	0,10	-
1029	-	-	452722,30	3284605,89	Картометрический метод	0,10	-
1030	-	-	452779,37	3284262,88	Картометрический метод	0,10	-
1031	-	-	452847,93	3283888,69	Картометрический метод	0,10	-
1032	-	-	452893,68	3283641,93	Картометрический метод	0,10	-
1033	-	-	452959,85	3283478,76	Картометрический метод	0,10	-
1034	-	-	453087,67	3283236,55	Картометрический метод	0,10	-
1035	-	-	453206,33	3283043,51	Картометрический метод	0,10	-
1036	-	-	453380,71	3282775,50	Картометрический метод	0,10	-
1037	-	-	453524,82	3282492,02	Картометрический метод	0,10	-
1038	-	-	453670,86	3282262,50	Картометрический метод	0,10	-
1039	-	-	453791,16	3282048,42	Картометрический метод	0,10	-
1040	-	-	453976,91	3281628,21	Картометрический метод	0,10	-
1041	-	-	454105,41	3281366,99	Картометрический метод	0,10	-
1042	-	-	454232,68	3281093,81	Картометрический метод	0,10	-
1043	-	-	454299,81	3280985,63	Картометрический метод	0,10	-
1044	-	-	454473,52	3280620,65	Картометрический метод	0,10	-
1045	-	-	454571,21	3280370,97	Картометрический метод	0,10	-
1046	-	-	454732,21	3279965,17	Картометрический метод	0,10	-
1047	-	-	454866,89	3279598,84	Картометрический метод	0,10	-
1048	-	-	455053,88	3279192,62	Картометрический метод	0,10	-
1049	-	-	455194,72	3278894,18	Картометрический метод	0,10	-
1050	-	-	455264,75	3278779,97	Картометрический метод	0,10	-
1051	-	-	455321,10	3278685,01	Картометрический метод	0,10	-
1052	-	-	455359,44	3278530,35	Картометрический метод	0,10	-
1053	-	-	455375,87	3278381,06	Картометрический метод	0,10	-
1054	-	-	455356,44	3278008,39	Картометрический метод	0,10	-
1055	-	-	455479,09	3277930,28	Картометрический метод	0,10	-

1056	-	-	455771,76	3278132,06	Картометрический метод	0,10	-
1057	-	-	455780,96	3278138,41	Картометрический метод	0,10	-
1058	-	-	455810,22	3278145,68	Картометрический метод	0,10	-
1059	-	-	455822,43	3278148,62	Картометрический метод	0,10	-
1060	-	-	455832,73	3278155,49	Картометрический метод	0,10	-
1061	-	-	455891,01	3278194,26	Картометрический метод	0,10	-
1062	-	-	455987,17	3278112,03	Картометрический метод	0,10	-
1063	-	-	456000,94	3278068,09	Картометрический метод	0,10	-
1064	-	-	456017,81	3278030,15	Картометрический метод	0,10	-
1065	-	-	456052,95	3278002,25	Картометрический метод	0,10	-
1066	-	-	456086,08	3278006,15	Картометрический метод	0,10	-
1067	-	-	456100,61	3277967,99	Картометрический метод	0,10	-
1068	-	-	456124,05	3277954,53	Картометрический метод	0,10	-
1069	-	-	456165,50	3278018,43	Картометрический метод	0,10	-
1070	-	-	456171,83	3278050,62	Картометрический метод	0,10	-
1071	-	-	456233,56	3278109,12	Картометрический метод	0,10	-
1072	-	-	456266,39	3278138,19	Картометрический метод	0,10	-
1073	-	-	456270,24	3278135,53	Картометрический метод	0,10	-
1074	-	-	456270,27	3278123,83	Картометрический метод	0,10	-
1075	-	-	456285,74	3278124,42	Картометрический метод	0,10	-
1076	-	-	456302,57	3278162,47	Картометрический метод	0,10	-
1077	-	-	456309,95	3278175,26	Картометрический метод	0,10	-
1078	-	-	456317,22	3278181,89	Картометрический метод	0,10	-
1079	-	-	456315,83	3278182,44	Картометрический метод	0,10	-
1080	-	-	456318,48	3278184,78	Картометрический метод	0,10	-
1081	-	-	456319,72	3278184,16	Картометрический метод	0,10	-
1082	-	-	456379,87	3278239,01	Картометрический метод	0,10	-
1083	-	-	456429,16	3278249,94	Картометрический метод	0,10	-

1084	-	-	456431,69	3278210,44	Картометрический метод	0,10	-
1085	-	-	456487,18	3278204,96	Картометрический метод	0,10	-
1086	-	-	456576,14	3278244,00	Картометрический метод	0,10	-
1087	-	-	457234,32	3278613,88	Картометрический метод	0,10	-
1088	-	-	457532,69	3278739,77	Картометрический метод	0,10	-
1089	-	-	457602,41	3278761,28	Картометрический метод	0,10	-
1090	-	-	457609,64	3278764,73	Картометрический метод	0,10	-
1091	-	-	457648,61	3278805,40	Картометрический метод	0,10	-
1092	-	-	457711,88	3278858,82	Картометрический метод	0,10	-
1093	-	-	457814,86	3278918,63	Картометрический метод	0,10	-
1094	-	-	457873,55	3278954,74	Картометрический метод	0,10	-
1095	-	-	457882,26	3278954,64	Картометрический метод	0,10	-
1096	-	-	457893,70	3278950,32	Картометрический метод	0,10	-
1097	-	-	457914,96	3278940,85	Картометрический метод	0,10	-
1098	-	-	457926,41	3278938,99	Картометрический метод	0,10	-
1099	-	-	457941,64	3278939,59	Картометрический метод	0,10	-
1100	-	-	457966,40	3278944,01	Картометрический метод	0,10	-
1101	-	-	458011,28	3278958,32	Картометрический метод	0,10	-
1102	-	-	458040,09	3278971,74	Картометрический метод	0,10	-
1103	-	-	458047,70	3278977,21	Картометрический метод	0,10	-
1104	-	-	458053,13	3278983,49	Картометрический метод	0,10	-
1105	-	-	458062,31	3279005,30	Картометрический метод	0,10	-
1106	-	-	458060,82	3279045,03	Картометрический метод	0,10	-
1107	-	-	458048,57	3279131,29	Картометрический метод	0,10	-
1108	-	-	458281,14	3279234,93	Картометрический метод	0,10	-
1109	-	-	458467,56	3279276,07	Картометрический метод	0,10	-
1110	-	-	458464,73	3279285,87	Картометрический метод	0,10	-
1111	-	-	458861,82	3279439,83	Картометрический метод	0,10	-

1112	-	-	458879,30	3279388,49	Картометрический метод	0,10	-
1113	-	-	458890,48	3279349,43	Картометрический метод	0,10	-
1114	-	-	459423,20	3279551,91	Картометрический метод	0,10	-
1115	-	-	460802,44	3280024,58	Картометрический метод	0,10	-
1116	-	-	460803,76	3280018,59	Картометрический метод	0,10	-
1117	-	-	460826,96	3280004,39	Картометрический метод	0,10	-
1118	-	-	460860,78	3279985,07	Картометрический метод	0,10	-
1119	-	-	460914,13	3280063,43	Картометрический метод	0,10	-
1120	-	-	460946,00	3280114,83	Картометрический метод	0,10	-
1121	-	-	460979,15	3280143,39	Картометрический метод	0,10	-
1122	-	-	461035,42	3280155,98	Картометрический метод	0,10	-
1123	-	-	461083,52	3280147,50	Картометрический метод	0,10	-
1124	-	-	461101,72	3280148,63	Картометрический метод	0,10	-
1125	-	-	461119,58	3280151,19	Картометрический метод	0,10	-
1126	-	-	461137,65	3280154,14	Картометрический метод	0,10	-
1127	-	-	461238,87	3280181,94	Картометрический метод	0,10	-
1128	-	-	461346,00	3280208,44	Картометрический метод	0,10	-
1129	-	-	461361,15	3280211,76	Картометрический метод	0,10	-
1130	-	-	461378,18	3280211,44	Картометрический метод	0,10	-
1131	-	-	461478,85	3280179,78	Картометрический метод	0,10	-
1132	-	-	461491,21	3280176,18	Картометрический метод	0,10	-
1133	-	-	461519,03	3280177,18	Картометрический метод	0,10	-
1134	-	-	461642,29	3280179,76	Картометрический метод	0,10	-
1135	-	-	461655,12	3280152,98	Картометрический метод	0,10	-
1136	-	-	461681,97	3280099,45	Картометрический метод	0,10	-
1137	-	-	461685,30	3280093,99	Картометрический метод	0,10	-
1138	-	-	461686,79	3280091,96	Картометрический метод	0,10	-
1139	-	-	461696,05	3280080,96	Картометрический метод	0,10	-

1140	-	-	461700,02	3280078,09	Картометрический метод	0,10	-
1141	-	-	461709,46	3280072,59	Картометрический метод	0,10	-
1142	-	-	461716,79	3280070,92	Картометрический метод	0,10	-
1143	-	-	461720,33	3280070,40	Картометрический метод	0,10	-
1144	-	-	461723,91	3280070,71	Картометрический метод	0,10	-
1145	-	-	461732,73	3280073,95	Картометрический метод	0,10	-
1146	-	-	461736,35	3280075,89	Картометрический метод	0,10	-
1147	-	-	461744,68	3280080,24	Картометрический метод	0,10	-
1148	-	-	461750,37	3280085,45	Картометрический метод	0,10	-
1149	-	-	461753,32	3280088,85	Картометрический метод	0,10	-
1150	-	-	461763,93	3280107,19	Картометрический метод	0,10	-
1151	-	-	461770,00	3280112,93	Картометрический метод	0,10	-
1152	-	-	461786,85	3280126,51	Картометрический метод	0,10	-
1153	-	-	461800,72	3280135,22	Картометрический метод	0,10	-
1154	-	-	461820,30	3280144,43	Картометрический метод	0,10	-
1155	-	-	461829,92	3280146,34	Картометрический метод	0,10	-
1156	-	-	461851,68	3280146,33	Картометрический метод	0,10	-
1157	-	-	461880,47	3280142,50	Картометрический метод	0,10	-
1158	-	-	461905,88	3280141,23	Картометрический метод	0,10	-
1159	-	-	461946,06	3280130,51	Картометрический метод	0,10	-
1160	-	-	461958,63	3280123,95	Картометрический метод	0,10	-
1161	-	-	461971,41	3280115,78	Картометрический метод	0,10	-
1162	-	-	461986,25	3280097,33	Картометрический метод	0,10	-
1163	-	-	461999,96	3280059,82	Картометрический метод	0,10	-
1164	-	-	462005,62	3280047,62	Картометрический метод	0,10	-
1165	-	-	462021,76	3280038,06	Картометрический метод	0,10	-
1166	-	-	462041,28	3280043,70	Картометрический метод	0,10	-
1167	-	-	462054,47	3280052,56	Картометрический метод	0,10	-

1168	-	-	462075,72	3280100,54	Картометрический метод	0,10	-
1169	-	-	462079,80	3280111,24	Картометрический метод	0,10	-
1170	-	-	462087,46	3280128,27	Картометрический метод	0,10	-
1171	-	-	462094,67	3280145,60	Картометрический метод	0,10	-
1172	-	-	462107,03	3280160,98	Картометрический метод	0,10	-
1173	-	-	462116,38	3280166,91	Картометрический метод	0,10	-
1174	-	-	462126,75	3280169,11	Картометрический метод	0,10	-
1175	-	-	462150,29	3280168,93	Картометрический метод	0,10	-
1176	-	-	462164,55	3280171,36	Картометрический метод	0,10	-
1177	-	-	462170,45	3280172,55	Картометрический метод	0,10	-
1178	-	-	462185,57	3280177,62	Картометрический метод	0,10	-
1179	-	-	462275,51	3280194,81	Картометрический метод	0,10	-
1180	-	-	462283,16	3280194,55	Картометрический метод	0,10	-
1181	-	-	462305,23	3280194,75	Картометрический метод	0,10	-
1182	-	-	462380,73	3280184,05	Картометрический метод	0,10	-
1183	-	-	462399,07	3280171,19	Картометрический метод	0,10	-
1184	-	-	462420,59	3280157,02	Картометрический метод	0,10	-
1185	-	-	462438,70	3280141,14	Картометрический метод	0,10	-
1186	-	-	462458,09	3280119,75	Картометрический метод	0,10	-
1187	-	-	462475,68	3280105,49	Картометрический метод	0,10	-
1188	-	-	462484,00	3280100,01	Картометрический метод	0,10	-
1189	-	-	462502,74	3280088,03	Картометрический метод	0,10	-
1190	-	-	462513,49	3280084,92	Картометрический метод	0,10	-
1191	-	-	462523,03	3280086,04	Картометрический метод	0,10	-
1192	-	-	462536,01	3280090,63	Картометрический метод	0,10	-
1193	-	-	462552,93	3280099,93	Картометрический метод	0,10	-
1194	-	-	462560,87	3280114,66	Картометрический метод	0,10	-
1195	-	-	462535,55	3280223,68	Картометрический метод	0,10	-

1196	-	-	462538,29	3280248,35	Картометрический метод	0,10	-
1197	-	-	462557,87	3280285,58	Картометрический метод	0,10	-
1198	-	-	462584,03	3280319,20	Картометрический метод	0,10	-
1199	-	-	462655,41	3280371,55	Картометрический метод	0,10	-
1200	-	-	462728,70	3280375,69	Картометрический метод	0,10	-
1201	-	-	462772,20	3280342,72	Картометрический метод	0,10	-
1202	-	-	462786,71	3280327,79	Картометрический метод	0,10	-
1203	-	-	462794,03	3280321,06	Картометрический метод	0,10	-
1204	-	-	462802,42	3280312,75	Картометрический метод	0,10	-
1205	-	-	462822,94	3280299,07	Картометрический метод	0,10	-
1206	-	-	462834,16	3280310,27	Картометрический метод	0,10	-
1207	-	-	462838,07	3280313,51	Картометрический метод	0,10	-
1208	-	-	462853,44	3280302,74	Картометрический метод	0,10	-
1209	-	-	462865,50	3280292,32	Картометрический метод	0,10	-
1210	-	-	462877,27	3280282,49	Картометрический метод	0,10	-
1211	-	-	462903,26	3280313,89	Картометрический метод	0,10	-
1212	-	-	462911,17	3280319,38	Картометрический метод	0,10	-
1213	-	-	462914,94	3280317,00	Картометрический метод	0,10	-
1214	-	-	462935,30	3280295,35	Картометрический метод	0,10	-
1215	-	-	462938,94	3280297,36	Картометрический метод	0,10	-
1216	-	-	462936,33	3280304,70	Картометрический метод	0,10	-
1217	-	-	462934,27	3280310,45	Картометрический метод	0,10	-
1218	-	-	462910,65	3280350,51	Картометрический метод	0,10	-
1219	-	-	462906,60	3280354,98	Картометрический метод	0,10	-
1220	-	-	462898,59	3280366,52	Картометрический метод	0,10	-
1221	-	-	462892,63	3280374,40	Картометрический метод	0,10	-
1222	-	-	463037,66	3280438,26	Картометрический метод	0,10	-
1223	-	-	463010,36	3280475,51	Картометрический метод	0,10	-

1224	-	-	463035,36	3280503,50	Картометрический метод	0,10	-
1225	-	-	463074,00	3280515,09	Картометрический метод	0,10	-
1226	-	-	463104,70	3280547,70	Картометрический метод	0,10	-
1227	-	-	463142,38	3280565,84	Картометрический метод	0,10	-
1228	-	-	463200,47	3280571,58	Картометрический метод	0,10	-
1229	-	-	463285,53	3280549,76	Картометрический метод	0,10	-
1230	-	-	463365,42	3280548,31	Картометрический метод	0,10	-
1231	-	-	463399,84	3280553,52	Картометрический метод	0,10	-
1232	-	-	463434,14	3280577,75	Картометрический метод	0,10	-
1233	-	-	463503,11	3280600,80	Картометрический метод	0,10	-
1234	-	-	463664,74	3280517,58	Картометрический метод	0,10	-
1235	-	-	463663,01	3280512,62	Картометрический метод	0,10	-
1236	-	-	463692,81	3280501,87	Картометрический метод	0,10	-
1237	-	-	463699,30	3280506,70	Картометрический метод	0,10	-
1238	-	-	463809,13	3280664,68	Картометрический метод	0,10	-
1239	-	-	463813,86	3280673,22	Картометрический метод	0,10	-
1240	-	-	463820,57	3280683,75	Картометрический метод	0,10	-
1241	-	-	463856,00	3280730,94	Картометрический метод	0,10	-
1242	-	-	463872,49	3280755,03	Картометрический метод	0,10	-
1243	-	-	463888,49	3280769,20	Картометрический метод	0,10	-
1244	-	-	463897,88	3280776,36	Картометрический метод	0,10	-
1245	-	-	463915,74	3280801,50	Картометрический метод	0,10	-
1246	-	-	463927,48	3280819,77	Картометрический метод	0,10	-
1247	-	-	463941,98	3280839,63	Картометрический метод	0,10	-
1248	-	-	463961,03	3280868,83	Картометрический метод	0,10	-
1249	-	-	463983,53	3280898,54	Картометрический метод	0,10	-
1250	-	-	464024,69	3280950,60	Картометрический метод	0,10	-
1251	-	-	464026,83	3280956,78	Картометрический метод	0,10	-

1252	-	-	464027,22	3280969,59	Картометрический метод	0,10	-
1253	-	-	464132,58	3280989,13	Картометрический метод	0,10	-
1254	-	-	464170,04	3280996,95	Картометрический метод	0,10	-
1255	-	-	464203,90	3281002,82	Картометрический метод	0,10	-
1256	-	-	464248,81	3281012,14	Картометрический метод	0,10	-
1257	-	-	464274,72	3281021,07	Картометрический метод	0,10	-
1258	-	-	464288,93	3281028,29	Картометрический метод	0,10	-
1259	-	-	464318,05	3281044,70	Картометрический метод	0,10	-
1260	-	-	464361,09	3281069,49	Картометрический метод	0,10	-
1261	-	-	464368,11	3281075,71	Картометрический метод	0,10	-
1262	-	-	464376,08	3281082,59	Картометрический метод	0,10	-
1263	-	-	464383,39	3281103,80	Картометрический метод	0,10	-
1264	-	-	464465,54	3281070,66	Картометрический метод	0,10	-
1265	-	-	464497,01	3281086,15	Картометрический метод	0,10	-
1266	-	-	464568,46	3281121,34	Картометрический метод	0,10	-
1267	-	-	464768,88	3281219,97	Картометрический метод	0,10	-
1268	-	-	465804,42	3281796,48	Картометрический метод	0,10	-
1269	-	-	465848,52	3281830,19	Картометрический метод	0,10	-
1270	-	-	465868,27	3281831,52	Картометрический метод	0,10	-
1271	-	-	466274,99	3281762,28	Картометрический метод	0,10	-
1272	-	-	466513,29	3281795,87	Картометрический метод	0,10	-
1273	-	-	466540,98	3281721,78	Картометрический метод	0,10	-
1274	-	-	466724,84	3281744,79	Картометрический метод	0,10	-
1275	-	-	466813,60	3281762,07	Картометрический метод	0,10	-
1276	-	-	466957,29	3281766,20	Картометрический метод	0,10	-
1277	-	-	467511,27	3281139,07	Картометрический метод	0,10	-
1278	-	-	468719,23	3279716,70	Картометрический метод	0,10	-
1279	-	-	468762,06	3279648,46	Картометрический метод	0,10	-

1280	-	-	469082,41	3278595,52	Картометрический метод	0,10	-
1281	-	-	469276,12	3278286,11	Картометрический метод	0,10	-
1282	-	-	469355,04	3278190,31	Картометрический метод	0,10	-
1283	-	-	469437,93	3278114,72	Картометрический метод	0,10	-
1284	-	-	469524,62	3278052,30	Картометрический метод	0,10	-
1285	-	-	469640,85	3277985,10	Картометрический метод	0,10	-
1286	-	-	469744,69	3277937,40	Картометрический метод	0,10	-
1287	-	-	469864,61	3277917,38	Картометрический метод	0,10	-
1288	-	-	469945,02	3277887,88	Картометрический метод	0,10	-
1289	-	-	470086,16	3277873,61	Картометрический метод	0,10	-
1290	-	-	470722,72	3277329,38	Картометрический метод	0,10	-
1291	-	-	470717,04	3277319,45	Картометрический метод	0,10	-
1292	-	-	470713,11	3277315,26	Картометрический метод	0,10	-
1293	-	-	470699,58	3277295,01	Картометрический метод	0,10	-
1294	-	-	470802,85	3277206,13	Картометрический метод	0,10	-
1295	-	-	470811,48	3277198,69	Картометрический метод	0,10	-
1296	-	-	470860,47	3277224,21	Картометрический метод	0,10	-
1297	-	-	470859,18	3277202,40	Картометрический метод	0,10	-
1298	-	-	470870,31	3277194,33	Картометрический метод	0,10	-
1299	-	-	470910,59	3277137,36	Картометрический метод	0,10	-
1300	-	-	470949,81	3277099,18	Картометрический метод	0,10	-
1301	-	-	470963,75	3277118,43	Картометрический метод	0,10	-
1302	-	-	470992,74	3277091,02	Картометрический метод	0,10	-
1303	-	-	471055,36	3277053,02	Картометрический метод	0,10	-
1304	-	-	471162,34	3276963,85	Картометрический метод	0,10	-
1305	-	-	471199,59	3276969,15	Картометрический метод	0,10	-
1306	-	-	471305,48	3276921,30	Картометрический метод	0,10	-
1307	-	-	471534,44	3276773,42	Картометрический метод	0,10	-

1308	-	-	471811,53	3276589,90	Картометрический метод	0,10	-
1309	-	-	471932,77	3276512,28	Картометрический метод	0,10	-
1310	-	-	471921,56	3276484,84	Картометрический метод	0,10	-
1311	-	-	471849,28	3276456,43	Картометрический метод	0,10	-
1312	-	-	471636,15	3276390,34	Картометрический метод	0,10	-
1313	-	-	471638,76	3276375,65	Картометрический метод	0,10	-
1314	-	-	471660,45	3276378,69	Картометрический метод	0,10	-
1315	-	-	471683,19	3276355,09	Картометрический метод	0,10	-
1316	-	-	471811,74	3276386,83	Картометрический метод	0,10	-
1317	-	-	471868,59	3276364,75	Картометрический метод	0,10	-
1318	-	-	471893,97	3276242,01	Картометрический метод	0,10	-
1319	-	-	472336,10	3276072,28	Картометрический метод	0,10	-
1	-	-	472652,34	3275960,00	Картометрический метод	0,10	-
1320	-	-	460385,07	3282469,94	Картометрический метод	0,10	-
1321	-	-	460385,05	3282472,77	Картометрический метод	0,10	-
1322	-	-	460424,13	3282644,07	Картометрический метод	0,10	-
1323	-	-	460437,66	3282667,38	Картометрический метод	0,10	-
1324	-	-	460324,09	3282712,07	Картометрический метод	0,10	-
1325	-	-	460238,70	3282752,14	Картометрический метод	0,10	-
1326	-	-	460223,94	3282765,41	Картометрический метод	0,10	-
1327	-	-	460208,11	3282778,10	Картометрический метод	0,10	-
1328	-	-	460179,22	3282810,87	Картометрический метод	0,10	-
1329	-	-	460159,96	3282841,11	Картометрический метод	0,10	-
1330	-	-	460106,16	3282984,57	Картометрический метод	0,10	-
1331	-	-	460056,74	3283107,22	Картометрический метод	0,10	-
1332	-	-	460047,51	3283136,55	Картометрический метод	0,10	-
1333	-	-	460027,78	3283189,80	Картометрический метод	0,10	-

1334	-	-	459993,72	3283268,48	Картометрический метод	0,10	-
1335	-	-	459973,86	3283307,54	Картометрический метод	0,10	-
1336	-	-	459951,69	3283344,91	Картометрический метод	0,10	-
1337	-	-	459921,98	3283386,27	Картометрический метод	0,10	-
1338	-	-	459881,99	3283424,92	Картометрический метод	0,10	-
1339	-	-	459838,04	3283460,20	Картометрический метод	0,10	-
1340	-	-	459822,06	3283473,29	Картометрический метод	0,10	-
1341	-	-	459785,51	3283496,18	Картометрический метод	0,10	-
1342	-	-	459746,67	3283518,42	Картометрический метод	0,10	-
1343	-	-	459689,22	3283547,76	Картометрический метод	0,10	-
1344	-	-	459640,38	3283574,45	Картометрический метод	0,10	-
1345	-	-	459609,45	3283590,85	Картометрический метод	0,10	-
1346	-	-	459501,71	3283647,99	Картометрический метод	0,10	-
1347	-	-	459478,74	3283657,79	Картометрический метод	0,10	-
1348	-	-	459408,03	3283690,75	Картометрический метод	0,10	-
1349	-	-	459320,37	3283739,06	Картометрический метод	0,10	-
1350	-	-	459313,97	3283742,58	Картометрический метод	0,10	-
1351	-	-	459307,92	3283745,46	Картометрический метод	0,10	-
1352	-	-	459282,79	3283757,43	Картометрический метод	0,10	-
1353	-	-	459243,99	3283775,94	Картометрический метод	0,10	-
1354	-	-	459220,71	3283787,01	Картометрический метод	0,10	-
1355	-	-	459150,75	3283822,08	Картометрический метод	0,10	-
1356	-	-	459079,33	3283857,91	Картометрический метод	0,10	-
1357	-	-	458989,34	3283894,66	Картометрический метод	0,10	-
1358	-	-	458945,88	3283902,99	Картометрический метод	0,10	-
1359	-	-	458871,15	3283904,46	Картометрический метод	0,10	-
1360	-	-	458871,43	3283903,09	Картометрический метод	0,10	-
1361	-	-	458869,75	3283903,14	Картометрический метод	0,10	-

1362	-	-	458869,81	3283902,58	Картометрический метод	0,10	-
1363	-	-	458865,94	3283902,97	Картометрический метод	0,10	-
1364	-	-	458865,29	3283902,95	Картометрический метод	0,10	-
1365	-	-	458865,87	3283899,85	Картометрический метод	0,10	-
1366	-	-	458858,45	3283899,80	Картометрический метод	0,10	-
1367	-	-	458844,01	3283899,84	Картометрический метод	0,10	-
1368	-	-	458843,48	3283903,71	Картометрический метод	0,10	-
1369	-	-	458841,99	3283903,75	Картометрический метод	0,10	-
1370	-	-	458845,55	3283893,13	Картометрический метод	0,10	-
1371	-	-	458804,89	3283881,91	Картометрический метод	0,10	-
1372	-	-	458800,76	3283871,31	Картометрический метод	0,10	-
1373	-	-	458797,43	3283870,99	Картометрический метод	0,10	-
1374	-	-	458802,65	3283884,42	Картометрический метод	0,10	-
1375	-	-	458841,73	3283895,20	Картометрический метод	0,10	-
1376	-	-	458838,82	3283903,82	Картометрический метод	0,10	-
1377	-	-	458795,65	3283904,84	Картометрический метод	0,10	-
1378	-	-	458795,61	3283905,96	Картометрический метод	0,10	-
1379	-	-	458795,57	3283905,97	Картометрический метод	0,10	-
1380	-	-	458782,48	3283906,22	Картометрический метод	0,10	-
1381	-	-	458782,52	3283905,15	Картометрический метод	0,10	-
1382	-	-	458714,94	3283906,57	Картометрический метод	0,10	-
1383	-	-	458714,82	3283907,30	Картометрический метод	0,10	-
1384	-	-	458702,78	3283906,84	Картометрический метод	0,10	-
1385	-	-	458471,39	3283911,99	Картометрический метод	0,10	-
1386	-	-	458457,55	3283916,38	Картометрический метод	0,10	-
1387	-	-	458457,52	3283916,39	Картометрический метод	0,10	-
1388	-	-	458445,36	3283919,21	Картометрический метод	0,10	-
1389	-	-	458445,20	3283918,64	Картометрический метод	0,10	-

1390	-	-	458441,23	3283919,51	Картометрический метод	0,10	-
1391	-	-	458439,63	3283918,06	Картометрический метод	0,10	-
1392	-	-	458438,26	3283914,30	Картометрический метод	0,10	-
1393	-	-	458439,88	3283913,30	Картометрический метод	0,10	-
1394	-	-	458406,08	3283922,22	Картометрический метод	0,10	-
1395	-	-	458399,89	3283926,46	Картометрический метод	0,10	-
1396	-	-	458391,40	3283930,14	Картометрический метод	0,10	-
1397	-	-	458377,79	3283937,49	Картометрический метод	0,10	-
1398	-	-	458364,86	3283945,99	Картометрический метод	0,10	-
1399	-	-	458352,71	3283955,55	Картометрический метод	0,10	-
1400	-	-	458341,43	3283966,13	Картометрический метод	0,10	-
1401	-	-	458331,09	3283977,62	Картометрический метод	0,10	-
1402	-	-	458306,20	3284007,85	Картометрический метод	0,10	-
1403	-	-	458304,33	3284006,11	Картометрический метод	0,10	-
1404	-	-	458302,29	3284008,31	Картометрический метод	0,10	-
1405	-	-	458300,26	3284010,52	Картометрический метод	0,10	-
1406	-	-	458302,37	3284012,51	Картометрический метод	0,10	-
1407	-	-	458174,17	3284168,17	Картометрический метод	0,10	-
1408	-	-	458171,85	3284165,86	Картометрический метод	0,10	-
1409	-	-	458175,25	3284162,27	Картометрический метод	0,10	-
1410	-	-	458170,89	3284158,16	Картометрический метод	0,10	-
1411	-	-	458168,82	3284160,34	Картометрический метод	0,10	-
1412	-	-	458163,92	3284144,41	Картометрический метод	0,10	-
1413	-	-	458161,69	3284118,21	Картометрический метод	0,10	-
1414	-	-	458164,70	3284090,22	Картометрический метод	0,10	-
1415	-	-	458171,72	3284069,74	Картометрический метод	0,10	-
1416	-	-	458179,92	3284049,73	Картометрический метод	0,10	-
1417	-	-	458179,93	3284049,69	Картометрический метод	0,10	-

1418	-	-	458191,40	3284029,87	Картометрический метод	0,10	-
1419	-	-	458195,66	3284022,71	Картометрический метод	0,10	-
1420	-	-	458215,50	3283993,91	Картометрический метод	0,10	-
1421	-	-	458435,91	3283792,69	Картометрический метод	0,10	-
1422	-	-	458445,96	3283777,68	Картометрический метод	0,10	-
1423	-	-	458451,56	3283761,95	Картометрический метод	0,10	-
1424	-	-	458455,62	3283745,78	Картометрический метод	0,10	-
1425	-	-	458455,29	3283617,06	Картометрический метод	0,10	-
1426	-	-	458465,31	3283623,90	Картометрический метод	0,10	-
1427	-	-	458465,78	3283621,67	Картометрический метод	0,10	-
1428	-	-	458467,69	3283619,96	Картометрический метод	0,10	-
1429	-	-	458471,98	3283621,31	Картометрический метод	0,10	-
1430	-	-	458475,72	3283622,64	Картометрический метод	0,10	-
1431	-	-	458487,21	3283625,57	Картометрический метод	0,10	-
1432	-	-	458487,20	3283627,27	Картометрический метод	0,10	-
1433	-	-	458508,08	3283634,14	Картометрический метод	0,10	-
1434	-	-	458509,57	3283630,20	Картометрический метод	0,10	-
1435	-	-	458473,48	3283616,55	Картометрический метод	0,10	-
1436	-	-	458470,34	3283615,56	Картометрический метод	0,10	-
1437	-	-	458472,65	3283611,73	Картометрический метод	0,10	-
1438	-	-	458481,54	3283584,06	Картометрический метод	0,10	-
1439	-	-	458531,89	3283599,50	Картометрический метод	0,10	-
1440	-	-	458532,08	3283599,54	Картометрический метод	0,10	-
1441	-	-	458535,29	3283600,13	Картометрический метод	0,10	-
1442	-	-	458537,57	3283584,52	Картометрический метод	0,10	-
1443	-	-	458539,38	3283572,14	Картометрический метод	0,10	-
1444	-	-	458538,69	3283572,03	Картометрический метод	0,10	-
1445	-	-	458542,88	3283539,45	Картометрический метод	0,10	-

1446	-	-	458541,88	3283539,24	Картометрический метод	0,10	-
1447	-	-	458543,01	3283530,65	Картометрический метод	0,10	-
1448	-	-	458551,01	3283531,37	Картометрический метод	0,10	-
1449	-	-	458551,53	3283524,27	Картометрический метод	0,10	-
1450	-	-	458557,13	3283524,99	Картометрический метод	0,10	-
1451	-	-	458557,07	3283510,69	Картометрический метод	0,10	-
1452	-	-	458561,65	3283487,20	Картометрический метод	0,10	-
1453	-	-	458576,03	3283491,36	Картометрический метод	0,10	-
1454	-	-	458578,06	3283483,96	Картометрический метод	0,10	-
1455	-	-	458575,32	3283473,34	Картометрический метод	0,10	-
1456	-	-	458572,72	3283463,24	Картометрический метод	0,10	-
1457	-	-	458573,45	3283455,74	Картометрический метод	0,10	-
1458	-	-	458574,17	3283449,75	Картометрический метод	0,10	-
1459	-	-	458573,50	3283443,33	Картометрический метод	0,10	-
1460	-	-	458572,61	3283434,75	Картометрический метод	0,10	-
1461	-	-	458592,13	3283427,49	Картометрический метод	0,10	-
1462	-	-	458597,55	3283357,52	Картометрический метод	0,10	-
1463	-	-	458599,14	3283329,12	Картометрический метод	0,10	-
1464	-	-	458559,76	3283322,80	Картометрический метод	0,10	-
1465	-	-	458576,41	3283245,65	Картометрический метод	0,10	-
1466	-	-	458676,65	3283257,29	Картометрический метод	0,10	-
1467	-	-	458755,40	3283184,31	Картометрический метод	0,10	-
1468	-	-	458817,58	3283111,01	Картометрический метод	0,10	-
1469	-	-	458964,42	3282925,56	Картометрический метод	0,10	-
1470	-	-	459004,21	3282863,88	Картометрический метод	0,10	-
1471	-	-	459049,07	3282880,54	Картометрический метод	0,10	-
1472	-	-	459013,56	3282848,63	Картометрический метод	0,10	-
1473	-	-	458827,32	3282639,34	Картометрический метод	0,10	-

1474	-	-	459080,33	3282636,63	Картометрический метод	0,10	-
1475	-	-	459172,14	3282633,32	Картометрический метод	0,10	-
1476	-	-	459224,36	3282626,37	Картометрический метод	0,10	-
1477	-	-	459263,78	3282622,01	Картометрический метод	0,10	-
1478	-	-	459267,46	3282594,53	Картометрический метод	0,10	-
1479	-	-	459292,74	3282569,70	Картометрический метод	0,10	-
1480	-	-	459309,73	3282543,75	Картометрический метод	0,10	-
1481	-	-	459352,51	3282453,69	Картометрический метод	0,10	-
1482	-	-	459325,98	3282431,80	Картометрический метод	0,10	-
1483	-	-	459271,36	3282373,73	Картометрический метод	0,10	-
1484	-	-	459272,24	3282349,62	Картометрический метод	0,10	-
1485	-	-	459349,33	3282320,47	Картометрический метод	0,10	-
1486	-	-	459422,56	3282279,12	Картометрический метод	0,10	-
1487	-	-	459462,28	3282274,23	Картометрический метод	0,10	-
1488	-	-	459516,38	3282305,30	Картометрический метод	0,10	-
1489	-	-	459545,17	3282340,29	Картометрический метод	0,10	-
1490	-	-	459610,66	3282341,70	Картометрический метод	0,10	-
1491	-	-	459655,03	3282353,44	Картометрический метод	0,10	-
1492	-	-	459677,15	3282377,71	Картометрический метод	0,10	-
1493	-	-	459687,28	3282400,94	Картометрический метод	0,10	-
1494	-	-	459705,81	3282422,80	Картометрический метод	0,10	-
1495	-	-	459751,26	3282439,94	Картометрический метод	0,10	-
1496	-	-	459784,95	3282443,65	Картометрический метод	0,10	-
1497	-	-	459818,96	3282439,16	Картометрический метод	0,10	-
1498	-	-	459883,06	3282407,07	Картометрический метод	0,10	-
1499	-	-	459891,65	3282380,38	Картометрический метод	0,10	-
1500	-	-	459894,22	3282324,39	Картометрический метод	0,10	-
1501	-	-	459894,65	3282220,49	Картометрический метод	0,10	-

1502	-	-	459904,49	3282178,42	Картометрический метод	0,10	-
1503	-	-	460043,58	3282210,66	Картометрический метод	0,10	-
1504	-	-	460092,70	3282240,03	Картометрический метод	0,10	-
1505	-	-	460224,15	3282380,43	Картометрический метод	0,10	-
1506	-	-	460260,10	3282396,85	Картометрический метод	0,10	-
1507	-	-	460289,85	3282414,29	Картометрический метод	0,10	-
1320	-	-	460385,07	3282469,94	Картометрический метод	0,10	-
1508	-	-	470658,44	3289352,90	Картометрический метод	0,10	-
1509	-	-	470155,40	3290472,43	Картометрический метод	0,10	-
1510	-	-	470090,57	3290520,95	Картометрический метод	0,10	-
1511	-	-	470067,57	3290513,80	Картометрический метод	0,10	-
1512	-	-	469945,94	3290597,57	Картометрический метод	0,10	-
1513	-	-	469900,69	3290618,68	Картометрический метод	0,10	-
1514	-	-	469856,52	3290577,79	Картометрический метод	0,10	-
1515	-	-	469807,62	3290634,33	Картометрический метод	0,10	-
1516	-	-	469699,56	3290767,30	Картометрический метод	0,10	-
1517	-	-	469534,94	3290714,69	Картометрический метод	0,10	-
1518	-	-	469821,45	3290177,31	Картометрический метод	0,10	-
1519	-	-	469733,02	3290125,65	Картометрический метод	0,10	-
1520	-	-	469389,91	3290666,10	Картометрический метод	0,10	-
1521	-	-	468201,89	3290278,96	Картометрический метод	0,10	-
1522	-	-	468216,64	3290250,32	Картометрический метод	0,10	-
1523	-	-	468375,01	3290017,88	Картометрический метод	0,10	-
1524	-	-	468429,41	3289898,48	Картометрический метод	0,10	-
1525	-	-	468530,63	3289815,54	Картометрический метод	0,10	-
1526	-	-	468709,28	3289888,76	Картометрический метод	0,10	-
1527	-	-	468736,04	3289826,84	Картометрический метод	0,10	-

1528	-	-	468594,52	3289773,23	Картометрический метод	0,10	-
1529	-	-	468621,31	3289704,22	Картометрический метод	0,10	-
1530	-	-	468683,57	3289617,62	Картометрический метод	0,10	-
1531	-	-	468786,19	3289552,92	Картометрический метод	0,10	-
1532	-	-	468917,57	3289551,06	Картометрический метод	0,10	-
1533	-	-	468914,15	3289515,62	Картометрический метод	0,10	-
1534	-	-	468871,70	3289496,00	Картометрический метод	0,10	-
1535	-	-	468793,76	3289499,28	Картометрический метод	0,10	-
1536	-	-	468721,01	3289541,56	Картометрический метод	0,10	-
1537	-	-	468696,25	3289530,86	Картометрический метод	0,10	-
1538	-	-	468632,36	3289571,40	Картометрический метод	0,10	-
1539	-	-	468429,88	3289751,43	Картометрический метод	0,10	-
1540	-	-	468358,67	3289866,35	Картометрический метод	0,10	-
1541	-	-	468196,74	3290101,45	Картометрический метод	0,10	-
1542	-	-	468109,63	3290207,45	Картометрический метод	0,10	-
1543	-	-	468088,67	3290242,15	Картометрический метод	0,10	-
1544	-	-	467989,60	3290210,73	Картометрический метод	0,10	-
1545	-	-	467913,33	3290111,14	Картометрический метод	0,10	-
1546	-	-	467853,03	3290137,52	Картометрический метод	0,10	-
1547	-	-	467875,82	3290172,80	Картометрический метод	0,10	-
1548	-	-	467836,86	3290160,09	Картометрический метод	0,10	-
1549	-	-	467023,72	3290408,80	Картометрический метод	0,10	-
1550	-	-	467071,39	3290315,67	Картометрический метод	0,10	-
1551	-	-	466990,10	3290258,71	Картометрический метод	0,10	-
1552	-	-	466952,92	3290255,05	Картометрический метод	0,10	-
1553	-	-	466912,21	3290246,06	Картометрический метод	0,10	-
1554	-	-	466849,90	3290346,83	Картометрический метод	0,10	-
1555	-	-	466803,50	3290456,52	Картометрический метод	0,10	-

1556	-	-	466797,41	3290477,27	Картометрический метод	0,10	-
1557	-	-	466644,87	3290523,46	Картометрический метод	0,10	-
1558	-	-	466638,59	3290517,99	Картометрический метод	0,10	-
1559	-	-	466616,97	3290531,89	Картометрический метод	0,10	-
1560	-	-	466341,69	3290615,23	Картометрический метод	0,10	-
1561	-	-	466184,63	3290427,91	Картометрический метод	0,10	-
1562	-	-	466264,99	3290443,54	Картометрический метод	0,10	-
1563	-	-	466265,81	3290436,44	Картометрический метод	0,10	-
1564	-	-	466265,66	3290428,41	Картометрический метод	0,10	-
1565	-	-	466257,15	3290407,66	Картометрический метод	0,10	-
1566	-	-	466246,18	3290405,38	Картометрический метод	0,10	-
1567	-	-	466195,39	3290397,62	Картометрический метод	0,10	-
1568	-	-	466181,20	3290393,43	Картометрический метод	0,10	-
1569	-	-	466157,14	3290390,36	Картометрический метод	0,10	-
1570	-	-	466138,16	3290390,69	Картометрический метод	0,10	-
1571	-	-	466159,70	3290312,21	Картометрический метод	0,10	-
1572	-	-	466165,27	3290289,92	Картометрический метод	0,10	-
1573	-	-	466208,24	3290299,86	Картометрический метод	0,10	-
1574	-	-	466201,58	3290351,34	Картометрический метод	0,10	-
1575	-	-	466207,86	3290351,06	Картометрический метод	0,10	-
1576	-	-	466279,45	3290354,86	Картометрический метод	0,10	-
1577	-	-	466281,32	3290322,68	Картометрический метод	0,10	-
1578	-	-	466281,41	3290319,68	Картометрический метод	0,10	-
1579	-	-	466247,50	3290314,75	Картометрический метод	0,10	-
1580	-	-	466251,31	3290298,90	Картометрический метод	0,10	-
1581	-	-	466215,02	3290292,80	Картометрический метод	0,10	-
1582	-	-	466163,31	3290278,22	Картометрический метод	0,10	-
1583	-	-	466171,47	3290226,24	Картометрический метод	0,10	-

1584	-	-	466198,91	3290150,33	Картометрический метод	0,10	-
1585	-	-	466227,68	3290119,01	Картометрический метод	0,10	-
1586	-	-	466256,08	3290131,74	Картометрический метод	0,10	-
1587	-	-	466265,70	3290125,75	Картометрический метод	0,10	-
1588	-	-	466279,82	3290113,31	Картометрический метод	0,10	-
1589	-	-	466293,03	3290101,13	Картометрический метод	0,10	-
1590	-	-	466299,03	3290093,39	Картометрический метод	0,10	-
1591	-	-	466347,21	3290035,85	Картометрический метод	0,10	-
1592	-	-	466360,07	3290020,72	Картометрический метод	0,10	-
1593	-	-	466368,49	3290007,24	Картометрический метод	0,10	-
1594	-	-	466377,71	3289994,55	Картометрический метод	0,10	-
1595	-	-	466392,22	3289976,82	Картометрический метод	0,10	-
1596	-	-	466414,59	3289940,62	Картометрический метод	0,10	-
1597	-	-	466392,14	3289926,65	Картометрический метод	0,10	-
1598	-	-	466387,43	3289922,42	Картометрический метод	0,10	-
1599	-	-	466292,03	3290050,62	Картометрический метод	0,10	-
1600	-	-	466286,27	3290045,50	Картометрический метод	0,10	-
1601	-	-	466284,90	3290035,44	Картометрический метод	0,10	-
1602	-	-	466277,91	3290028,71	Картометрический метод	0,10	-
1603	-	-	466243,42	3290069,43	Картометрический метод	0,10	-
1604	-	-	466235,24	3290062,52	Картометрический метод	0,10	-
1605	-	-	466226,59	3290073,55	Картометрический метод	0,10	-
1606	-	-	466175,22	3290053,08	Картометрический метод	0,10	-
1607	-	-	466154,94	3290060,73	Картометрический метод	0,10	-
1608	-	-	466146,57	3290072,13	Картометрический метод	0,10	-
1609	-	-	466135,92	3290086,14	Картометрический метод	0,10	-
1610	-	-	466130,71	3290104,05	Картометрический метод	0,10	-
1611	-	-	466127,40	3290118,25	Картометрический метод	0,10	-

1612	-	-	466114,45	3290179,52	Картометрический метод	0,10	-
1613	-	-	466109,61	3290194,52	Картометрический метод	0,10	-
1614	-	-	466104,99	3290212,79	Картометрический метод	0,10	-
1615	-	-	466103,83	3290269,57	Картометрический метод	0,10	-
1616	-	-	466101,02	3290328,20	Картометрический метод	0,10	-
1617	-	-	465613,49	3289747,56	Картометрический метод	0,10	-
1618	-	-	465613,49	3289747,55	Картометрический метод	0,10	-
1619	-	-	465573,34	3289699,74	Картометрический метод	0,10	-
1620	-	-	465216,27	3289273,89	Картометрический метод	0,10	-
1621	-	-	465209,62	3289297,45	Картометрический метод	0,10	-
1622	-	-	465206,26	3289309,39	Картометрический метод	0,10	-
1623	-	-	465273,85	3289503,62	Картометрический метод	0,10	-
1624	-	-	465218,18	3290064,35	Картометрический метод	0,10	-
1625	-	-	464709,73	3290299,63	Картометрический метод	0,10	-
1626	-	-	464698,17	3290319,60	Картометрический метод	0,10	-
1627	-	-	464627,53	3290510,87	Картометрический метод	0,10	-
1628	-	-	464624,82	3290522,26	Картометрический метод	0,10	-
1629	-	-	464616,68	3290600,60	Картометрический метод	0,10	-
1630	-	-	464617,62	3290612,79	Картометрический метод	0,10	-
1631	-	-	464603,46	3290648,05	Картометрический метод	0,10	-
1632	-	-	464588,34	3290641,05	Картометрический метод	0,10	-
1633	-	-	464463,84	3290739,35	Картометрический метод	0,10	-
1634	-	-	464436,21	3290940,78	Картометрический метод	0,10	-
1635	-	-	464437,07	3290988,78	Картометрический метод	0,10	-
1636	-	-	464408,91	3291034,69	Картометрический метод	0,10	-
1637	-	-	464367,72	3291095,06	Картометрический метод	0,10	-
1638	-	-	464280,31	3291226,28	Картометрический метод	0,10	-
1639	-	-	464177,32	3291348,77	Картометрический метод	0,10	-

1640	-	-	464095,08	3291426,11	Картометрический метод	0,10	-
1641	-	-	463953,05	3291543,66	Картометрический метод	0,10	-
1642	-	-	463545,23	3291247,71	Картометрический метод	0,10	-
1643	-	-	463198,41	3290910,16	Картометрический метод	0,10	-
1644	-	-	463110,87	3290896,66	Картометрический метод	0,10	-
1645	-	-	463109,35	3290893,61	Картометрический метод	0,10	-
1646	-	-	463092,48	3290852,54	Картометрический метод	0,10	-
1647	-	-	463041,38	3290728,38	Картометрический метод	0,10	-
1648	-	-	463002,61	3290653,26	Картометрический метод	0,10	-
1649	-	-	462909,26	3290602,47	Картометрический метод	0,10	-
1650	-	-	462907,29	3290595,97	Картометрический метод	0,10	-
1651	-	-	462902,30	3290591,94	Картометрический метод	0,10	-
1652	-	-	462892,31	3290587,91	Картометрический метод	0,10	-
1653	-	-	462888,29	3290592,91	Картометрический метод	0,10	-
1654	-	-	462738,55	3290512,42	Картометрический метод	0,10	-
1655	-	-	462775,70	3290463,55	Картометрический метод	0,10	-
1656	-	-	462762,72	3290457,50	Картометрический метод	0,10	-
1657	-	-	462642,92	3290395,12	Картометрический метод	0,10	-
1658	-	-	462526,38	3290334,75	Картометрический метод	0,10	-
1659	-	-	462504,14	3290324,68	Картометрический метод	0,10	-
1660	-	-	462398,81	3290268,35	Картометрический метод	0,10	-
1661	-	-	462377,18	3290284,22	Картометрический метод	0,10	-
1662	-	-	462345,91	3290268,68	Картометрический метод	0,10	-
1663	-	-	462356,98	3290246,92	Картометрический метод	0,10	-
1664	-	-	462314,47	3290218,99	Картометрический метод	0,10	-
1665	-	-	462300,99	3290245,44	Картометрический метод	0,10	-
1666	-	-	462230,11	3290207,22	Картометрический метод	0,10	-
1667	-	-	462167,64	3290260,73	Картометрический метод	0,10	-

1668	-	-	462063,30	3290350,12	Картометрический метод	0,10	-
1669	-	-	462062,88	3290349,85	Картометрический метод	0,10	-
1670	-	-	462032,31	3290332,95	Картометрический метод	0,10	-
1671	-	-	461756,14	3290180,26	Картометрический метод	0,10	-
1672	-	-	461782,26	3290152,29	Картометрический метод	0,10	-
1673	-	-	461911,78	3289903,87	Картометрический метод	0,10	-
1674	-	-	462000,60	3289863,68	Картометрический метод	0,10	-
1675	-	-	462024,07	3289853,07	Картометрический метод	0,10	-
1676	-	-	462211,15	3289768,41	Картометрический метод	0,10	-
1677	-	-	462241,10	3289751,14	Картометрический метод	0,10	-
1678	-	-	462296,85	3289817,38	Картометрический метод	0,10	-
1679	-	-	462317,06	3289803,83	Картометрический метод	0,10	-
1680	-	-	462335,71	3289826,15	Картометрический метод	0,10	-
1681	-	-	462341,12	3289821,25	Картометрический метод	0,10	-
1682	-	-	462322,49	3289800,20	Картометрический метод	0,10	-
1683	-	-	462437,00	3289702,87	Картометрический метод	0,10	-
1684	-	-	462454,54	3289690,22	Картометрический метод	0,10	-
1685	-	-	462477,80	3289673,46	Картометрический метод	0,10	-
1686	-	-	462477,16	3289651,89	Картометрический метод	0,10	-
1687	-	-	462479,61	3289631,82	Картометрический метод	0,10	-
1688	-	-	462480,59	3289613,20	Картометрический метод	0,10	-
1689	-	-	462481,64	3289594,00	Картометрический метод	0,10	-
1690	-	-	462483,30	3289575,21	Картометрический метод	0,10	-
1691	-	-	462489,60	3289509,10	Картометрический метод	0,10	-
1692	-	-	462538,18	3289506,84	Картометрический метод	0,10	-
1693	-	-	462545,97	3289506,36	Картометрический метод	0,10	-
1694	-	-	462602,61	3289505,61	Картометрический метод	0,10	-
1695	-	-	462616,04	3289493,77	Картометрический метод	0,10	-

1696	-	-	462642,86	3289492,21	Картометрический метод	0,10	-
1697	-	-	462677,16	3289493,26	Картометрический метод	0,10	-
1698	-	-	462706,79	3289467,93	Картометрический метод	0,10	-
1699	-	-	462677,26	3289443,84	Картометрический метод	0,10	-
1700	-	-	462683,45	3289435,98	Картометрический метод	0,10	-
1701	-	-	462677,16	3289431,03	Картометрический метод	0,10	-
1702	-	-	462702,47	3289400,05	Картометрический метод	0,10	-
1703	-	-	462736,20	3289413,55	Картометрический метод	0,10	-
1704	-	-	462738,39	3289410,70	Картометрический метод	0,10	-
1705	-	-	462742,04	3289413,50	Картометрический метод	0,10	-
1706	-	-	462755,33	3289396,17	Картометрический метод	0,10	-
1707	-	-	462808,61	3289349,33	Картометрический метод	0,10	-
1708	-	-	462817,18	3289339,68	Картометрический метод	0,10	-
1709	-	-	462817,78	3289340,20	Картометрический метод	0,10	-
1710	-	-	462845,51	3289359,54	Картометрический метод	0,10	-
1711	-	-	462922,42	3289410,00	Картометрический метод	0,10	-
1712	-	-	462916,59	3289420,58	Картометрический метод	0,10	-
1713	-	-	462952,87	3289459,49	Картометрический метод	0,10	-
1714	-	-	462996,87	3289502,35	Картометрический метод	0,10	-
1715	-	-	463021,89	3289524,93	Картометрический метод	0,10	-
1716	-	-	463027,29	3289520,09	Картометрический метод	0,10	-
1717	-	-	463073,88	3289557,57	Картометрический метод	0,10	-
1718	-	-	463097,25	3289577,05	Картометрический метод	0,10	-
1719	-	-	463112,92	3289560,53	Картометрический метод	0,10	-
1720	-	-	463140,00	3289516,44	Картометрический метод	0,10	-
1721	-	-	463161,01	3289493,00	Картометрический метод	0,10	-
1722	-	-	463206,89	3289451,21	Картометрический метод	0,10	-
1723	-	-	463223,37	3289459,94	Картометрический метод	0,10	-

1724	-	-	463244,22	3289476,41	Картометрический метод	0,10	-
1725	-	-	463296,20	3289417,17	Картометрический метод	0,10	-
1726	-	-	463310,00	3289405,51	Картометрический метод	0,10	-
1727	-	-	463321,88	3289413,79	Картометрический метод	0,10	-
1728	-	-	463354,49	3289398,35	Картометрический метод	0,10	-
1729	-	-	463371,43	3289358,24	Картометрический метод	0,10	-
1730	-	-	463352,68	3289233,35	Картометрический метод	0,10	-
1731	-	-	463395,32	3289225,50	Картометрический метод	0,10	-
1732	-	-	463407,19	3289224,53	Картометрический метод	0,10	-
1733	-	-	463411,53	3289229,48	Картометрический метод	0,10	-
1734	-	-	463405,89	3289256,72	Картометрический метод	0,10	-
1735	-	-	463405,54	3289261,35	Картометрический метод	0,10	-
1736	-	-	463406,80	3289263,05	Картометрический метод	0,10	-
1737	-	-	463409,91	3289265,49	Картометрический метод	0,10	-
1738	-	-	463424,97	3289265,53	Картометрический метод	0,10	-
1739	-	-	463439,54	3289265,05	Картометрический метод	0,10	-
1740	-	-	463454,79	3289264,97	Картометрический метод	0,10	-
1741	-	-	463469,90	3289264,94	Картометрический метод	0,10	-
1742	-	-	463485,56	3289264,77	Картометрический метод	0,10	-
1743	-	-	463501,61	3289263,76	Картометрический метод	0,10	-
1744	-	-	463512,82	3289258,86	Картометрический метод	0,10	-
1745	-	-	463529,96	3289213,72	Картометрический метод	0,10	-
1746	-	-	463523,47	3289180,76	Картометрический метод	0,10	-
1747	-	-	463491,96	3289185,04	Картометрический метод	0,10	-
1748	-	-	463472,32	3289188,29	Картометрический метод	0,10	-
1749	-	-	463459,15	3289181,78	Картометрический метод	0,10	-
1750	-	-	463481,34	3289120,35	Картометрический метод	0,10	-
1751	-	-	463485,33	3289118,81	Картометрический метод	0,10	-

1752	-	-	463525,68	3289137,38	Картометрический метод	0,10	-
1753	-	-	463527,34	3289138,95	Картометрический метод	0,10	-
1754	-	-	463549,96	3289142,23	Картометрический метод	0,10	-
1755	-	-	463558,06	3289132,90	Картометрический метод	0,10	-
1756	-	-	463580,22	3289116,30	Картометрический метод	0,10	-
1757	-	-	463582,19	3289111,06	Картометрический метод	0,10	-
1758	-	-	463570,96	3289104,59	Картометрический метод	0,10	-
1759	-	-	463540,75	3289120,57	Картометрический метод	0,10	-
1760	-	-	463504,50	3289102,33	Картометрический метод	0,10	-
1761	-	-	463494,82	3289096,09	Картометрический метод	0,10	-
1762	-	-	463463,11	3289083,44	Картометрический метод	0,10	-
1763	-	-	463466,34	3289069,18	Картометрический метод	0,10	-
1764	-	-	463468,68	3289033,80	Картометрический метод	0,10	-
1765	-	-	463469,97	3288987,56	Картометрический метод	0,10	-
1766	-	-	463470,85	3288986,67	Картометрический метод	0,10	-
1767	-	-	463475,56	3288942,04	Картометрический метод	0,10	-
1768	-	-	463460,77	3288942,87	Картометрический метод	0,10	-
1769	-	-	463432,47	3288951,82	Картометрический метод	0,10	-
1770	-	-	463365,44	3288958,32	Картометрический метод	0,10	-
1771	-	-	463387,61	3288914,99	Картометрический метод	0,10	-
1772	-	-	463506,98	3288816,75	Картометрический метод	0,10	-
1773	-	-	463508,10	3288814,92	Картометрический метод	0,10	-
1774	-	-	463508,26	3288809,87	Картометрический метод	0,10	-
1775	-	-	463506,25	3288803,41	Картометрический метод	0,10	-
1776	-	-	463504,48	3288801,16	Картометрический метод	0,10	-
1777	-	-	463505,49	3288770,43	Картометрический метод	0,10	-
1778	-	-	463506,77	3288661,43	Картометрический метод	0,10	-
1779	-	-	463520,18	3288643,58	Картометрический метод	0,10	-

1780	-	-	463517,44	3288640,98	Картометрический метод	0,10	-
1781	-	-	463495,16	3288625,94	Картометрический метод	0,10	-
1782	-	-	463474,45	3288610,70	Картометрический метод	0,10	-
1783	-	-	463448,02	3288592,87	Картометрический метод	0,10	-
1784	-	-	463465,08	3288569,00	Картометрический метод	0,10	-
1785	-	-	463440,15	3288545,25	Картометрический метод	0,10	-
1786	-	-	463507,43	3288465,00	Картометрический метод	0,10	-
1787	-	-	463670,80	3288373,24	Картометрический метод	0,10	-
1788	-	-	463684,38	3288366,27	Картометрический метод	0,10	-
1789	-	-	463700,05	3288356,40	Картометрический метод	0,10	-
1790	-	-	463720,34	3288322,20	Картометрический метод	0,10	-
1791	-	-	463760,27	3288311,42	Картометрический метод	0,10	-
1792	-	-	463764,93	3288310,85	Картометрический метод	0,10	-
1793	-	-	463766,60	3288309,67	Картометрический метод	0,10	-
1794	-	-	463780,88	3288294,87	Картометрический метод	0,10	-
1795	-	-	463782,07	3288292,73	Картометрический метод	0,10	-
1796	-	-	463782,52	3288289,74	Картометрический метод	0,10	-
1797	-	-	463757,89	3288265,68	Картометрический метод	0,10	-
1798	-	-	463752,14	3288260,60	Картометрический метод	0,10	-
1799	-	-	463745,35	3288255,00	Картометрический метод	0,10	-
1800	-	-	463777,66	3288194,71	Картометрический метод	0,10	-
1801	-	-	463777,43	3288188,99	Картометрический метод	0,10	-
1802	-	-	463786,11	3288180,96	Картометрический метод	0,10	-
1803	-	-	463793,37	3288171,34	Картометрический метод	0,10	-
1804	-	-	463789,88	3288159,57	Картометрический метод	0,10	-
1805	-	-	463787,18	3288154,00	Картометрический метод	0,10	-
1806	-	-	463778,85	3288144,40	Картометрический метод	0,10	-
1807	-	-	463769,96	3288137,40	Картометрический метод	0,10	-

1808	-	-	463764,08	3288130,56	Картометрический метод	0,10	-
1809	-	-	463756,38	3288126,76	Картометрический метод	0,10	-
1810	-	-	463748,30	3288126,22	Картометрический метод	0,10	-
1811	-	-	463743,48	3288127,22	Картометрический метод	0,10	-
1812	-	-	463700,51	3288069,08	Картометрический метод	0,10	-
1813	-	-	463716,76	3288048,43	Картометрический метод	0,10	-
1814	-	-	463788,24	3288014,97	Картометрический метод	0,10	-
1815	-	-	463788,30	3288014,97	Картометрический метод	0,10	-
1816	-	-	463788,31	3288014,84	Картометрический метод	0,10	-
1817	-	-	463824,29	3287950,53	Картометрический метод	0,10	-
1818	-	-	463830,52	3287940,02	Картометрический метод	0,10	-
1819	-	-	463830,56	3287936,62	Картометрический метод	0,10	-
1820	-	-	463826,56	3287932,58	Картометрический метод	0,10	-
1821	-	-	463827,88	3287871,84	Картометрический метод	0,10	-
1822	-	-	463864,00	3287831,95	Картометрический метод	0,10	-
1823	-	-	463882,19	3287922,37	Картометрический метод	0,10	-
1824	-	-	463950,59	3287991,47	Картометрический метод	0,10	-
1825	-	-	463971,64	3288020,44	Картометрический метод	0,10	-
1826	-	-	463964,64	3288074,57	Картометрический метод	0,10	-
1827	-	-	463915,27	3288467,30	Картометрический метод	0,10	-
1828	-	-	464047,83	3288634,66	Картометрический метод	0,10	-
1829	-	-	464133,01	3288350,03	Картометрический метод	0,10	-
1830	-	-	464096,51	3288165,71	Картометрический метод	0,10	-
1831	-	-	464095,46	3288159,66	Картометрический метод	0,10	-
1832	-	-	464059,06	3287972,86	Картометрический метод	0,10	-
1833	-	-	464052,15	3287937,11	Картометрический метод	0,10	-
1834	-	-	464072,18	3287935,36	Картометрический метод	0,10	-
1835	-	-	464029,96	3287721,68	Картометрический метод	0,10	-

1836	-	-	464009,51	3287717,15	Картометрический метод	0,10	-
1837	-	-	464003,44	3287679,07	Картометрический метод	0,10	-
1838	-	-	464066,73	3287700,41	Картометрический метод	0,10	-
1839	-	-	464128,80	3287721,54	Картометрический метод	0,10	-
1840	-	-	464188,97	3287743,35	Картометрический метод	0,10	-
1841	-	-	464253,06	3287766,69	Картометрический метод	0,10	-
1842	-	-	464313,60	3287779,79	Картометрический метод	0,10	-
1843	-	-	464382,65	3287790,12	Картометрический метод	0,10	-
1844	-	-	464446,64	3287803,91	Картометрический метод	0,10	-
1845	-	-	464511,69	3287814,20	Картометрический метод	0,10	-
1846	-	-	464573,35	3287825,72	Картометрический метод	0,10	-
1847	-	-	464639,05	3287835,64	Картометрический метод	0,10	-
1848	-	-	464704,35	3287848,27	Картометрический метод	0,10	-
1849	-	-	464767,99	3287857,88	Картометрический метод	0,10	-
1850	-	-	464835,28	3287870,83	Картометрический метод	0,10	-
1851	-	-	464902,14	3287883,78	Картометрический метод	0,10	-
1852	-	-	464965,49	3287897,76	Картометрический метод	0,10	-
1853	-	-	465096,87	3287926,00	Картометрический метод	0,10	-
1854	-	-	465160,27	3287936,56	Картометрический метод	0,10	-
1855	-	-	465224,58	3287950,62	Картометрический метод	0,10	-
1856	-	-	465277,79	3287960,50	Картометрический метод	0,10	-
1857	-	-	465280,26	3288023,13	Картометрический метод	0,10	-
1858	-	-	465279,56	3288091,36	Картометрический метод	0,10	-
1859	-	-	465278,01	3288156,87	Картометрический метод	0,10	-
1860	-	-	465277,18	3288218,85	Картометрический метод	0,10	-
1861	-	-	465275,37	3288283,86	Картометрический метод	0,10	-
1862	-	-	465274,17	3288350,01	Картометрический метод	0,10	-
1863	-	-	465338,06	3288376,29	Картометрический метод	0,10	-

1864	-	-	465525,44	3288453,23	Картометрический метод	0,10	-
1865	-	-	465529,69	3288467,43	Картометрический метод	0,10	-
1866	-	-	465540,45	3288501,45	Картометрический метод	0,10	-
1867	-	-	465546,26	3288497,95	Картометрический метод	0,10	-
1868	-	-	465536,40	3288465,41	Картометрический метод	0,10	-
1869	-	-	465531,18	3288448,02	Картометрический метод	0,10	-
1870	-	-	465340,72	3288369,82	Картометрический метод	0,10	-
1871	-	-	465281,26	3288345,35	Картометрический метод	0,10	-
1872	-	-	465282,37	3288284,01	Картометрический метод	0,10	-
1873	-	-	465284,17	3288219,00	Картометрический метод	0,10	-
1874	-	-	465285,00	3288157,00	Картометрический метод	0,10	-
1875	-	-	465286,56	3288091,49	Картометрический метод	0,10	-
1876	-	-	465286,41	3288023,01	Картометрический метод	0,10	-
1877	-	-	465284,52	3287954,63	Картометрический метод	0,10	-
1878	-	-	465286,49	3287939,71	Картометрический метод	0,10	-
1879	-	-	465582,53	3287995,40	Картометрический метод	0,10	-
1880	-	-	465786,42	3288019,43	Картометрический метод	0,10	-
1881	-	-	465786,56	3288020,95	Картометрический метод	0,10	-
1882	-	-	465797,12	3288080,41	Картометрический метод	0,10	-
1883	-	-	465802,65	3288110,78	Картометрический метод	0,10	-
1884	-	-	465823,32	3288224,36	Картометрический метод	0,10	-
1885	-	-	465840,34	3288332,99	Картометрический метод	0,10	-
1886	-	-	465852,11	3288411,81	Картометрический метод	0,10	-
1887	-	-	465857,85	3288489,92	Картометрический метод	0,10	-
1888	-	-	465856,97	3288544,16	Картометрический метод	0,10	-
1889	-	-	465854,82	3288581,84	Картометрический метод	0,10	-
1890	-	-	465839,01	3288686,21	Картометрический метод	0,10	-
1891	-	-	465825,25	3288776,71	Картометрический метод	0,10	-

1892	-	-	465811,58	3288845,38	Картометрический метод	0,10	-
1893	-	-	465803,43	3288875,73	Картометрический метод	0,10	-
1894	-	-	465780,87	3288989,30	Картометрический метод	0,10	-
1895	-	-	465755,65	3289100,86	Картометрический метод	0,10	-
1896	-	-	465732,10	3289160,75	Картометрический метод	0,10	-
1897	-	-	465872,35	3289181,40	Картометрический метод	0,10	-
1898	-	-	465872,36	3289181,41	Картометрический метод	0,10	-
1899	-	-	466165,57	3289224,59	Картометрический метод	0,10	-
1900	-	-	466165,50	3289224,60	Картометрический метод	0,10	-
1901	-	-	466165,57	3289224,60	Картометрический метод	0,10	-
1902	-	-	466198,73	3289229,48	Картометрический метод	0,10	-
1903	-	-	466231,06	3289156,76	Картометрический метод	0,10	-
1904	-	-	466319,25	3288840,76	Картометрический метод	0,10	-
1905	-	-	467067,00	3288793,05	Картометрический метод	0,10	-
1906	-	-	467076,48	3288795,56	Картометрический метод	0,10	-
1907	-	-	467106,37	3288771,50	Картометрический метод	0,10	-
1908	-	-	467111,31	3288766,89	Картометрический метод	0,10	-
1909	-	-	467495,58	3288732,65	Картометрический метод	0,10	-
1910	-	-	467501,48	3288743,91	Картометрический метод	0,10	-
1911	-	-	467507,51	3288756,44	Картометрический метод	0,10	-
1912	-	-	467514,89	3288771,52	Картометрический метод	0,10	-
1913	-	-	467526,65	3288761,85	Картометрический метод	0,10	-
1914	-	-	467529,26	3288746,81	Картометрический метод	0,10	-
1915	-	-	467958,54	3288692,94	Картометрический метод	0,10	-
1916	-	-	468010,54	3288692,40	Картометрический метод	0,10	-
1917	-	-	468014,17	3288645,20	Картометрический метод	0,10	-
1918	-	-	468012,93	3288584,81	Картометрический метод	0,10	-
1919	-	-	468020,57	3288581,34	Картометрический метод	0,10	-

1920	-	-	468044,83	3288583,54	Картометрический метод	0,10	-
1921	-	-	468052,56	3288483,57	Картометрический метод	0,10	-
1922	-	-	468043,50	3288436,37	Картометрический метод	0,10	-
1923	-	-	468045,96	3288418,96	Картометрический метод	0,10	-
1924	-	-	468075,61	3288416,64	Картометрический метод	0,10	-
1925	-	-	468086,64	3288434,65	Картометрический метод	0,10	-
1926	-	-	468130,00	3288434,70	Картометрический метод	0,10	-
1927	-	-	468120,67	3288495,09	Картометрический метод	0,10	-
1928	-	-	468112,72	3288527,38	Картометрический метод	0,10	-
1929	-	-	468069,86	3288594,94	Картометрический метод	0,10	-
1930	-	-	468069,33	3288634,41	Картометрический метод	0,10	-
1931	-	-	468078,13	3288690,55	Картометрический метод	0,10	-
1932	-	-	468142,95	3288698,68	Картометрический метод	0,10	-
1933	-	-	468141,31	3288825,41	Картометрический метод	0,10	-
1934	-	-	468202,57	3288824,52	Картометрический метод	0,10	-
1935	-	-	468226,82	3288824,41	Картометрический метод	0,10	-
1936	-	-	468687,36	3288811,74	Картометрический метод	0,10	-
1937	-	-	469430,92	3288848,09	Картометрический метод	0,10	-
1938	-	-	469456,76	3288803,57	Картометрический метод	0,10	-
1939	-	-	469585,29	3288672,62	Картометрический метод	0,10	-
1940	-	-	469649,09	3288762,12	Картометрический метод	0,10	-
1941	-	-	470020,14	3288829,60	Картометрический метод	0,10	-
1942	-	-	470013,20	3288743,38	Картометрический метод	0,10	-
1943	-	-	470043,13	3288720,40	Картометрический метод	0,10	-
1944	-	-	470070,67	3288769,40	Картометрический метод	0,10	-
1945	-	-	470113,59	3288805,69	Картометрический метод	0,10	-
1946	-	-	470159,06	3288795,49	Картометрический метод	0,10	-
1947	-	-	470183,92	3288847,90	Картометрический метод	0,10	-

1948	-	-	470221,70	3288851,92	Картометрический метод	0,10	-
1949	-	-	470261,20	3288948,81	Картометрический метод	0,10	-
1950	-	-	470346,79	3289013,78	Картометрический метод	0,10	-
1951	-	-	470374,85	3289093,56	Картометрический метод	0,10	-
1952	-	-	470358,60	3289111,62	Картометрический метод	0,10	-
1953	-	-	470385,96	3289149,69	Картометрический метод	0,10	-
1954	-	-	470438,69	3289149,46	Картометрический метод	0,10	-
1955	-	-	470498,42	3289112,10	Картометрический метод	0,10	-
1956	-	-	470530,19	3289172,39	Картометрический метод	0,10	-
1957	-	-	470430,35	3289231,33	Картометрический метод	0,10	-
1508	-	-	470658,44	3289352,90	Картометрический метод	0,10	-
1958	-	-	462043,66	3290357,48	Картометрический метод	0,10	-
1959	-	-	462033,25	3290375,87	Картометрический метод	0,10	-
1960	-	-	462026,16	3290372,15	Картометрический метод	0,10	-
1961	-	-	462036,65	3290353,61	Картометрический метод	0,10	-
1958	-	-	462043,66	3290357,48	Картометрический метод	0,10	-
1962	-	-	462032,38	3290377,42	Картометрический метод	0,10	-
1963	-	-	461996,02	3290441,63	Картометрический метод	0,10	-
1964	-	-	461988,94	3290437,90	Картометрический метод	0,10	-
1965	-	-	462025,30	3290373,68	Картометрический метод	0,10	-
1962	-	-	462032,38	3290377,42	Картометрический метод	0,10	-
1966	-	-	461989,53	3290453,11	Картометрический метод	0,10	-
1967	-	-	461967,97	3290491,18	Картометрический метод	0,10	-
1968	-	-	461893,47	3290515,29	Картометрический метод	0,10	-
1969	-	-	461893,42	3290515,36	Картометрический метод	0,10	-
1970	-	-	461893,28	3290515,35	Картометрический метод	0,10	-

1971	-	-	461887,73	3290517,14	Картометрический метод	0,10	-
1972	-	-	461887,26	3290517,75	Картометрический метод	0,10	-
1973	-	-	461882,85	3290519,05	Картометрический метод	0,10	-
1974	-	-	461880,49	3290516,67	Картометрический метод	0,10	-
1975	-	-	461877,25	3290517,67	Картометрический метод	0,10	-
1976	-	-	461878,19	3290516,06	Картометрический метод	0,10	-
1977	-	-	461875,85	3290514,71	Картометрический метод	0,10	-
1978	-	-	461892,45	3290511,68	Картометрический метод	0,10	-
1979	-	-	461935,70	3290499,00	Картометрический метод	0,10	-
1980	-	-	461934,68	3290495,54	Картометрический метод	0,10	-
1981	-	-	461960,60	3290487,95	Картометрический метод	0,10	-
1982	-	-	461982,44	3290449,38	Картометрический метод	0,10	-
1966	-	-	461989,53	3290453,11	Картометрический метод	0,10	-
1983	-	-	461829,16	3290526,42	Картометрический метод	0,10	-
1984	-	-	461828,85	3290526,60	Картометрический метод	0,10	-
1985	-	-	461812,54	3290532,85	Картометрический метод	0,10	-
1986	-	-	461813,61	3290530,97	Картометрический метод	0,10	-
1983	-	-	461829,16	3290526,42	Картометрический метод	0,10	-
1987	-	-	461812,11	3290531,41	Картометрический метод	0,10	-
1988	-	-	461810,93	3290533,47	Картометрический метод	0,10	-
1989	-	-	461807,52	3290534,77	Картометрический метод	0,10	-
1990	-	-	461802,34	3290537,12	Картометрический метод	0,10	-
1991	-	-	461804,68	3290536,87	Картометрический метод	0,10	-
1992	-	-	461805,93	3290542,21	Картометрический метод	0,10	-
1993	-	-	461804,55	3290544,61	Картометрический метод	0,10	-
1994	-	-	461793,07	3290554,77	Картометрический метод	0,10	-
1995	-	-	461797,48	3290556,95	Картометрический метод	0,10	-

1996	-	-	461793,50	3290563,91	Картометрический метод	0,10	-
1997	-	-	461784,18	3290559,31	Картометрический метод	0,10	-
1998	-	-	461783,89	3290559,16	Картометрический метод	0,10	-
1999	-	-	461783,61	3290558,98	Картометрический метод	0,10	-
2000	-	-	461783,35	3290558,76	Картометрический метод	0,10	-
2001	-	-	461783,11	3290558,54	Картометрический метод	0,10	-
2002	-	-	461782,90	3290558,30	Картометрический метод	0,10	-
2003	-	-	461782,69	3290558,04	Картометрический метод	0,10	-
2004	-	-	461782,51	3290557,76	Картометрический метод	0,10	-
2005	-	-	461782,36	3290557,47	Картометрический метод	0,10	-
2006	-	-	461782,22	3290557,17	Картометрический метод	0,10	-
2007	-	-	461782,12	3290556,85	Картометрический метод	0,10	-
2008	-	-	461782,03	3290556,53	Картометрический метод	0,10	-
2009	-	-	461781,98	3290556,21	Картометрический метод	0,10	-
2010	-	-	461781,96	3290555,88	Картометрический метод	0,10	-
2011	-	-	461781,96	3290555,55	Картометрический метод	0,10	-
2012	-	-	461781,99	3290555,22	Картометрический метод	0,10	-
2013	-	-	461782,05	3290554,89	Картометрический метод	0,10	-
2014	-	-	461782,13	3290554,57	Картометрический метод	0,10	-
2015	-	-	461782,24	3290554,26	Картометрический метод	0,10	-
2016	-	-	461782,37	3290553,96	Картометрический метод	0,10	-
2017	-	-	461782,53	3290553,66	Картометрический метод	0,10	-
2018	-	-	461782,71	3290553,39	Картометрический метод	0,10	-
2019	-	-	461782,91	3290553,12	Картометрический метод	0,10	-
2020	-	-	461783,14	3290552,88	Картометрический метод	0,10	-
2021	-	-	461783,30	3290552,73	Картометрический метод	0,10	-
2022	-	-	461804,38	3290534,07	Картометрический метод	0,10	-
2023	-	-	461804,63	3290533,86	Картометрический метод	0,10	-

2024	-	-	461804,90	3290533,67	Картометрический метод	0,10	-
2025	-	-	461805,19	3290533,51	Картометрический метод	0,10	-
2026	-	-	461805,49	3290533,37	Картометрический метод	0,10	-
2027	-	-	461805,80	3290533,25	Картометрический метод	0,10	-
2028	-	-	461805,90	3290533,23	Картометрический метод	0,10	-
1987	-	-	461812,11	3290531,41	Картометрический метод	0,10	-
2029	-	-	461866,93	3290592,69	Картометрический метод	0,10	-
2030	-	-	461867,01	3290593,02	Картометрический метод	0,10	-
2031	-	-	461867,06	3290593,34	Картометрический метод	0,10	-
2032	-	-	461867,08	3290593,67	Картометрический метод	0,10	-
2033	-	-	461867,08	3290594,00	Картометрический метод	0,10	-
2034	-	-	461867,05	3290594,33	Картометрический метод	0,10	-
2035	-	-	461867,00	3290594,66	Картометрический метод	0,10	-
2036	-	-	461866,92	3290594,97	Картометрический метод	0,10	-
2037	-	-	461866,81	3290595,29	Картометрический метод	0,10	-
2038	-	-	461866,68	3290595,59	Картометрический метод	0,10	-
2039	-	-	461866,54	3290595,85	Картометрический метод	0,10	-
2040	-	-	461847,56	3290628,13	Картометрический метод	0,10	-
2041	-	-	461840,71	3290623,97	Картометрический метод	0,10	-
2042	-	-	461857,46	3290595,50	Картометрический метод	0,10	-
2043	-	-	461835,44	3290584,63	Картометрический метод	0,10	-
2044	-	-	461836,08	3290583,53	Картометрический метод	0,10	-
2045	-	-	461833,74	3290582,17	Картометрический метод	0,10	-
2046	-	-	461833,02	3290583,43	Картометрический метод	0,10	-
2047	-	-	461794,43	3290564,37	Картометрический метод	0,10	-
2048	-	-	461798,42	3290557,42	Картометрический метод	0,10	-
2049	-	-	461864,87	3290590,23	Картометрический метод	0,10	-

2050	-	-	461865,15	3290590,39	Картометрический метод	0,10	-
2051	-	-	461865,42	3290590,57	Картометрический метод	0,10	-
2052	-	-	461865,68	3290590,77	Картометрический метод	0,10	-
2053	-	-	461865,92	3290591,00	Картометрический метод	0,10	-
2054	-	-	461866,15	3290591,25	Картометрический метод	0,10	-
2055	-	-	461866,35	3290591,51	Картометрический метод	0,10	-
2056	-	-	461866,53	3290591,79	Картометрический метод	0,10	-
2057	-	-	461866,69	3290592,08	Картометрический метод	0,10	-
2058	-	-	461866,82	3290592,38	Картометрический метод	0,10	-
2029	-	-	461866,93	3290592,69	Картометрический метод	0,10	-
2059	-	-	462064,08	3290690,10	Картометрический метод	0,10	-
2060	-	-	462062,29	3290691,19	Картометрический метод	0,10	-
2061	-	-	462058,04	3290689,13	Картометрический метод	0,10	-
2062	-	-	462051,21	3290701,69	Картометрический метод	0,10	-
2063	-	-	462051,03	3290701,98	Картометрический метод	0,10	-
2064	-	-	462050,84	3290702,25	Картометрический метод	0,10	-
2065	-	-	462050,62	3290702,50	Картометрический метод	0,10	-
2066	-	-	462050,39	3290702,74	Картометрический метод	0,10	-
2067	-	-	462050,13	3290702,95	Картометрический метод	0,10	-
2068	-	-	462049,87	3290703,14	Картометрический метод	0,10	-
2069	-	-	462049,74	3290703,21	Картометрический метод	0,10	-
2070	-	-	462041,11	3290708,37	Картометрический метод	0,10	-
2071	-	-	462041,07	3290708,40	Картометрический метод	0,10	-
2072	-	-	462041,02	3290708,42	Картометрический метод	0,10	-
2073	-	-	462040,98	3290708,44	Картометрический метод	0,10	-
2074	-	-	462027,95	3290715,57	Картометрический метод	0,10	-
2075	-	-	462027,65	3290715,72	Картометрический метод	0,10	-

2076	-	-	462027,35	3290715,83	Картометрический метод	0,10	-
2077	-	-	462027,03	3290715,93	Картометрический метод	0,10	-
2078	-	-	462026,71	3290716,01	Картометрический метод	0,10	-
2079	-	-	462026,39	3290716,04	Картометрический метод	0,10	-
2080	-	-	462026,06	3290716,07	Картометрический метод	0,10	-
2081	-	-	462025,72	3290716,05	Картометрический метод	0,10	-
2082	-	-	462025,40	3290716,01	Картометрический метод	0,10	-
2083	-	-	462025,07	3290715,95	Картометрический метод	0,10	-
2084	-	-	462024,75	3290715,86	Картометрический метод	0,10	-
2085	-	-	462024,44	3290715,74	Картометрический метод	0,10	-
2086	-	-	462024,42	3290715,73	Картометрический метод	0,10	-
2087	-	-	461906,01	3290663,67	Картометрический метод	0,10	-
2088	-	-	461854,09	3290632,10	Картометрический метод	0,10	-
2089	-	-	462025,85	3290707,61	Картометрический метод	0,10	-
2090	-	-	462037,09	3290701,46	Картометрический метод	0,10	-
2091	-	-	462044,69	3290696,91	Картометрический метод	0,10	-
2092	-	-	462052,42	3290682,73	Картометрический метод	0,10	-
2059	-	-	462064,08	3290690,10	Картометрический метод	0,10	-

3. Сведения о характерных точках части (частей) границы объекта

Часть № _							
Обозначение характерных точек границ	Существующие координаты, м		Измененные (уточненные) координаты, м		Метод определения координат характерной точки	Средняя квадратическая погрешность положения характерной точки (Mt), м	Описание обозначения точки на местности (при наличии)
	X	Y	X	Y			
1	2	3	4	5	6	7	8
-	-	-	-	-	-	-	-

Раздел 4
План границ объекта



Подпись  Филиппова Н.Г./
Дата «20» июня 2022 г.

Используемые условные знаки и обозначения:

- 1 - характерная точка контура, сведения о которой позволяют однозначно определить её на местности
- вновь образованная часть контура, сведения о которой достаточны для определения её местоположения
- существующая часть контура, имеющиеся в ЕГРН сведения о которой достаточны для определения её местоположения
- - характерная точка контура, сведения о которой не позволяют однозначно определить её на местности
- :66 - обозначение земельного участка

Прохождение границы		Описание прохождения границы
от точки	до точки	
1	2	3
1	2	-
2	3	-
3	4	-
4	5	-
5	6	-
6	7	-
7	8	-
8	9	-
9	10	-
10	11	-
11	12	-
12	13	-
13	14	-
14	15	-
15	16	-
16	17	-
17	18	-
18	19	-
19	20	-
20	21	-
21	22	-
22	23	-
23	24	-
24	25	-
25	26	-
26	27	-
27	28	-
28	29	-
29	30	-
30	31	-
31	32	-
32	33	-
33	34	-
34	35	-
35	36	-
36	37	-
37	38	-
38	39	-
39	40	-
40	41	-
41	42	-
42	43	-
43	44	-
44	45	-
45	46	-
46	47	-
47	48	-
48	49	-
49	50	-

50	51	-
51	52	-
52	53	-
53	54	-
54	55	-
55	56	-
56	57	-
57	58	-
58	59	-
59	60	-
60	61	-
61	62	-
62	63	-
63	64	-
64	65	-
65	66	-
66	67	-
67	68	-
68	69	-
69	70	-
70	71	-
71	72	-
72	73	-
73	74	-
74	75	-
75	76	-
76	77	-
77	78	-
78	79	-
79	80	-
80	81	-
81	82	-
82	83	-
83	84	-
84	85	-
85	86	-
86	87	-
87	88	-
88	89	-
89	90	-
90	91	-
91	92	-
92	93	-
93	94	-
94	95	-
95	96	-
96	97	-
97	98	-
98	99	-
99	100	-
100	101	-
101	102	-
102	103	-
103	104	-

104	105	-
105	106	-
106	107	-
107	108	-
108	109	-
109	110	-
110	111	-
111	112	-
112	113	-
113	114	-
114	115	-
115	116	-
116	117	-
117	118	-
118	119	-
119	120	-
120	121	-
121	122	-
122	123	-
123	124	-
124	125	-
125	126	-
126	127	-
127	128	-
128	129	-
129	130	-
130	131	-
131	132	-
132	133	-
133	134	-
134	135	-
135	136	-
136	137	-
137	138	-
138	139	-
139	140	-
140	141	-
141	142	-
142	143	-
143	144	-
144	145	-
145	146	-
146	147	-
147	148	-
148	149	-
149	150	-
150	151	-
151	152	-
152	153	-
153	154	-
154	155	-
155	156	-
156	157	-
157	158	-

158	159	-
159	160	-
160	161	-
161	162	-
162	163	-
163	164	-
164	165	-
165	166	-
166	167	-
167	168	-
168	169	-
169	170	-
170	171	-
171	172	-
172	173	-
173	174	-
174	175	-
175	176	-
176	177	-
177	178	-
178	179	-
179	180	-
180	181	-
181	182	-
182	183	-
183	184	-
184	185	-
185	186	-
186	187	-
187	188	-
188	189	-
189	190	-
190	191	-
191	192	-
192	193	-
193	194	-
194	195	-
195	196	-
196	197	-
197	198	-
198	199	-
199	200	-
200	201	-
201	202	-
202	203	-
203	204	-
204	205	-
205	206	-
206	207	-
207	208	-
208	209	-
209	210	-
210	211	-
211	212	-

212	213	-
213	214	-
214	215	-
215	216	-
216	217	-
217	218	-
218	219	-
219	220	-
220	221	-
221	222	-
222	223	-
223	224	-
224	225	-
225	226	-
226	227	-
227	228	-
228	229	-
229	230	-
230	231	-
231	232	-
232	233	-
233	234	-
234	235	-
235	236	-
236	237	-
237	238	-
238	239	-
239	240	-
240	241	-
241	242	-
242	243	-
243	244	-
244	245	-
245	246	-
246	247	-
247	248	-
248	249	-
249	250	-
250	251	-
251	252	-
252	253	-
253	254	-
254	255	-
255	256	-
256	257	-
257	258	-
258	259	-
259	260	-
260	261	-
261	262	-
262	263	-
263	264	-
264	265	-
265	266	-

266	267	-
267	268	-
268	269	-
269	270	-
270	271	-
271	272	-
272	273	-
273	274	-
274	275	-
275	276	-
276	277	-
277	278	-
278	279	-
279	280	-
280	281	-
281	282	-
282	283	-
283	284	-
284	285	-
285	286	-
286	287	-
287	288	-
288	289	-
289	290	-
290	291	-
291	292	-
292	293	-
293	294	-
294	295	-
295	296	-
296	297	-
297	298	-
298	299	-
299	300	-
300	301	-
301	302	-
302	303	-
303	304	-
304	305	-
305	306	-
306	307	-
307	308	-
308	309	-
309	310	-
310	311	-
311	312	-
312	313	-
313	314	-
314	315	-
315	316	-
316	317	-
317	318	-
318	319	-
319	320	-

320	321	-
321	322	-
322	323	-
323	324	-
324	325	-
325	326	-
326	327	-
327	328	-
328	329	-
329	330	-
330	331	-
331	332	-
332	333	-
333	334	-
334	335	-
335	336	-
336	337	-
337	338	-
338	339	-
339	340	-
340	341	-
341	342	-
342	343	-
343	344	-
344	345	-
345	346	-
346	347	-
347	348	-
348	349	-
349	350	-
350	351	-
351	352	-
352	353	-
353	354	-
354	355	-
355	356	-
356	357	-
357	358	-
358	359	-
359	360	-
360	361	-
361	362	-
362	363	-
363	364	-
364	365	-
365	366	-
366	367	-
367	368	-
368	369	-
369	370	-
370	371	-
371	372	-
372	373	-
373	374	-

374	375	-
375	376	-
376	377	-
377	378	-
378	379	-
379	380	-
380	381	-
381	382	-
382	383	-
383	384	-
384	385	-
385	386	-
386	387	-
387	388	-
388	389	-
389	390	-
390	391	-
391	392	-
392	393	-
393	394	-
394	395	-
395	396	-
396	397	-
397	398	-
398	399	-
399	400	-
400	401	-
401	402	-
402	403	-
403	404	-
404	405	-
405	406	-
406	407	-
407	408	-
408	409	-
409	410	-
410	411	-
411	412	-
412	413	-
413	414	-
414	415	-
415	416	-
416	417	-
417	418	-
418	419	-
419	420	-
420	421	-
421	422	-
422	423	-
423	424	-
424	425	-
425	426	-
426	427	-
427	428	-

428	429	-
429	430	-
430	431	-
431	432	-
432	433	-
433	434	-
434	435	-
435	436	-
436	437	-
437	438	-
438	439	-
439	440	-
440	441	-
441	442	-
442	443	-
443	444	-
444	445	-
445	446	-
446	447	-
447	448	-
448	449	-
449	450	-
450	451	-
451	452	-
452	453	-
453	454	-
454	455	-
455	456	-
456	457	-
457	458	-
458	459	-
459	460	-
460	461	-
461	462	-
462	463	-
463	464	-
464	465	-
465	466	-
466	467	-
467	468	-
468	469	-
469	470	-
470	471	-
471	472	-
472	473	-
473	474	-
474	475	-
475	476	-
476	477	-
477	478	-
478	479	-
479	480	-
480	481	-
481	482	-

482	483	-
483	484	-
484	485	-
485	486	-
486	487	-
487	488	-
488	489	-
489	490	-
490	491	-
491	492	-
492	493	-
493	494	-
494	495	-
495	496	-
496	497	-
497	498	-
498	499	-
499	500	-
500	501	-
501	502	-
502	503	-
503	504	-
504	505	-
505	506	-
506	507	-
507	508	-
508	509	-
509	510	-
510	511	-
511	512	-
512	513	-
513	514	-
514	515	-
515	516	-
516	517	-
517	518	-
518	519	-
519	520	-
520	521	-
521	522	-
522	523	-
523	524	-
524	525	-
525	526	-
526	527	-
527	528	-
528	529	-
529	530	-
530	531	-
531	532	-
532	533	-
533	534	-
534	535	-
535	536	-

536	537	-
537	538	-
538	539	-
539	540	-
540	541	-
541	542	-
542	543	-
543	544	-
544	545	-
545	546	-
546	547	-
547	548	-
548	549	-
549	550	-
550	551	-
551	552	-
552	553	-
553	554	-
554	555	-
555	556	-
556	557	-
557	558	-
558	559	-
559	560	-
560	561	-
561	562	-
562	563	-
563	564	-
564	565	-
565	566	-
566	567	-
567	568	-
568	569	-
569	570	-
570	571	-
571	572	-
572	573	-
573	574	-
574	575	-
575	576	-
576	577	-
577	578	-
578	579	-
579	580	-
580	581	-
581	582	-
582	583	-
583	584	-
584	585	-
585	586	-
586	587	-
587	588	-
588	589	-
589	590	-

590	591	-
591	592	-
592	593	-
593	594	-
594	595	-
595	596	-
596	597	-
597	598	-
598	599	-
599	600	-
600	601	-
601	602	-
602	603	-
603	604	-
604	605	-
605	606	-
606	607	-
607	608	-
608	609	-
609	610	-
610	611	-
611	612	-
612	613	-
613	614	-
614	615	-
615	616	-
616	617	-
617	618	-
618	619	-
619	620	-
620	621	-
621	622	-
622	623	-
623	624	-
624	625	-
625	626	-
626	627	-
627	628	-
628	629	-
629	630	-
630	631	-
631	632	-
632	633	-
633	634	-
634	635	-
635	636	-
636	637	-
637	638	-
638	639	-
639	640	-
640	641	-
641	642	-
642	643	-
643	644	-

644	645	-
645	646	-
646	647	-
647	648	-
648	649	-
649	650	-
650	651	-
651	652	-
652	653	-
653	654	-
654	655	-
655	656	-
656	657	-
657	658	-
658	659	-
659	660	-
660	661	-
661	662	-
662	663	-
663	664	-
664	665	-
665	666	-
666	667	-
667	668	-
668	669	-
669	670	-
670	671	-
671	672	-
672	673	-
673	674	-
674	675	-
675	676	-
676	677	-
677	678	-
678	679	-
679	680	-
680	681	-
681	682	-
682	683	-
683	684	-
684	685	-
685	686	-
686	687	-
687	688	-
688	689	-
689	690	-
690	691	-
691	692	-
692	693	-
693	694	-
694	695	-
695	696	-
696	697	-
697	698	-

698	699	-
699	700	-
700	701	-
701	702	-
702	703	-
703	704	-
704	705	-
705	706	-
706	707	-
707	708	-
708	709	-
709	710	-
710	711	-
711	712	-
712	713	-
713	714	-
714	715	-
715	716	-
716	717	-
717	718	-
718	719	-
719	720	-
720	721	-
721	722	-
722	723	-
723	724	-
724	725	-
725	726	-
726	727	-
727	728	-
728	729	-
729	730	-
730	731	-
731	732	-
732	733	-
733	734	-
734	735	-
735	736	-
736	737	-
737	738	-
738	739	-
739	740	-
740	741	-
741	742	-
742	743	-
743	744	-
744	745	-
745	746	-
746	747	-
747	748	-
748	749	-
749	750	-
750	751	-
751	752	-

752	753	-
753	754	-
754	755	-
755	756	-
756	757	-
757	758	-
758	759	-
759	760	-
760	761	-
761	762	-
762	763	-
763	764	-
764	765	-
765	766	-
766	767	-
767	768	-
768	769	-
769	770	-
770	771	-
771	772	-
772	773	-
773	774	-
774	775	-
775	776	-
776	777	-
777	778	-
778	779	-
779	780	-
780	781	-
781	782	-
782	783	-
783	784	-
784	785	-
785	786	-
786	787	-
787	788	-
788	789	-
789	790	-
790	791	-
791	792	-
792	793	-
793	794	-
794	795	-
795	796	-
796	797	-
797	798	-
798	799	-
799	800	-
800	801	-
801	802	-
802	803	-
803	804	-
804	805	-
805	806	-

806	807	-
807	808	-
808	809	-
809	810	-
810	811	-
811	812	-
812	813	-
813	814	-
814	815	-
815	816	-
816	817	-
817	818	-
818	819	-
819	820	-
820	821	-
821	822	-
822	823	-
823	824	-
824	825	-
825	826	-
826	827	-
827	828	-
828	829	-
829	830	-
830	831	-
831	832	-
832	833	-
833	834	-
834	835	-
835	836	-
836	837	-
837	838	-
838	839	-
839	840	-
840	841	-
841	842	-
842	843	-
843	844	-
844	845	-
845	846	-
846	847	-
847	848	-
848	849	-
849	850	-
850	851	-
851	852	-
852	853	-
853	854	-
854	855	-
855	856	-
856	857	-
857	858	-
858	859	-
859	860	-

860	861	-
861	862	-
862	863	-
863	864	-
864	865	-
865	866	-
866	867	-
867	868	-
868	869	-
869	870	-
870	871	-
871	872	-
872	873	-
873	874	-
874	875	-
875	876	-
876	877	-
877	878	-
878	879	-
879	880	-
880	881	-
881	882	-
882	883	-
883	884	-
884	885	-
885	886	-
886	887	-
887	888	-
888	889	-
889	890	-
890	891	-
891	892	-
892	893	-
893	894	-
894	895	-
895	896	-
896	897	-
897	898	-
898	899	-
899	900	-
900	901	-
901	902	-
902	903	-
903	904	-
904	905	-
905	906	-
906	907	-
907	908	-
908	909	-
909	910	-
910	911	-
911	912	-
912	913	-
913	914	-

914	915	-
915	916	-
916	917	-
917	918	-
918	919	-
919	920	-
920	921	-
921	922	-
922	923	-
923	924	-
924	925	-
925	926	-
926	927	-
927	928	-
928	929	-
929	930	-
930	931	-
931	932	-
932	933	-
933	934	-
934	935	-
935	936	-
936	937	-
937	938	-
938	939	-
939	940	-
940	941	-
941	942	-
942	943	-
943	944	-
944	945	-
945	946	-
946	947	-
947	948	-
948	949	-
949	950	-
950	951	-
951	952	-
952	953	-
953	954	-
954	955	-
955	956	-
956	957	-
957	958	-
958	959	-
959	960	-
960	961	-
961	962	-
962	963	-
963	964	-
964	965	-
965	966	-
966	967	-
967	968	-

968	969	-
969	970	-
970	971	-
971	972	-
972	973	-
973	974	-
974	975	-
975	976	-
976	977	-
977	978	-
978	979	-
979	980	-
980	981	-
981	982	-
982	983	-
983	984	-
984	985	-
985	986	-
986	987	-
987	988	-
988	989	-
989	990	-
990	991	-
991	992	-
992	993	-
993	994	-
994	995	-
995	996	-
996	997	-
997	998	-
998	999	-
999	1000	-
1000	1001	-
1001	1002	-
1002	1003	-
1003	1004	-
1004	1005	-
1005	1006	-
1006	1007	-
1007	1008	-
1008	1009	-
1009	1010	-
1010	1011	-
1011	1012	-
1012	1013	-
1013	1014	-
1014	1015	-
1015	1016	-
1016	1017	-
1017	1018	-
1018	1019	-
1019	1020	-
1020	1021	-
1021	1022	-

1022	1023	-
1023	1024	-
1024	1025	-
1025	1026	-
1026	1027	-
1027	1028	-
1028	1029	-
1029	1030	-
1030	1031	-
1031	1032	-
1032	1033	-
1033	1034	-
1034	1035	-
1035	1036	-
1036	1037	-
1037	1038	-
1038	1039	-
1039	1040	-
1040	1041	-
1041	1042	-
1042	1043	-
1043	1044	-
1044	1045	-
1045	1046	-
1046	1047	-
1047	1048	-
1048	1049	-
1049	1050	-
1050	1051	-
1051	1052	-
1052	1053	-
1053	1054	-
1054	1055	-
1055	1056	-
1056	1057	-
1057	1058	-
1058	1059	-
1059	1060	-
1060	1061	-
1061	1062	-
1062	1063	-
1063	1064	-
1064	1065	-
1065	1066	-
1066	1067	-
1067	1068	-
1068	1069	-
1069	1070	-
1070	1071	-
1071	1072	-
1072	1073	-
1073	1074	-
1074	1075	-
1075	1076	-

1076	1077	-
1077	1078	-
1078	1079	-
1079	1080	-
1080	1081	-
1081	1082	-
1082	1083	-
1083	1084	-
1084	1085	-
1085	1086	-
1086	1087	-
1087	1088	-
1088	1089	-
1089	1090	-
1090	1091	-
1091	1092	-
1092	1093	-
1093	1094	-
1094	1095	-
1095	1096	-
1096	1097	-
1097	1098	-
1098	1099	-
1099	1100	-
1100	1101	-
1101	1102	-
1102	1103	-
1103	1104	-
1104	1105	-
1105	1106	-
1106	1107	-
1107	1108	-
1108	1109	-
1109	1110	-
1110	1111	-
1111	1112	-
1112	1113	-
1113	1114	-
1114	1115	-
1115	1116	-
1116	1117	-
1117	1118	-
1118	1119	-
1119	1120	-
1120	1121	-
1121	1122	-
1122	1123	-
1123	1124	-
1124	1125	-
1125	1126	-
1126	1127	-
1127	1128	-
1128	1129	-
1129	1130	-

1130	1131	-
1131	1132	-
1132	1133	-
1133	1134	-
1134	1135	-
1135	1136	-
1136	1137	-
1137	1138	-
1138	1139	-
1139	1140	-
1140	1141	-
1141	1142	-
1142	1143	-
1143	1144	-
1144	1145	-
1145	1146	-
1146	1147	-
1147	1148	-
1148	1149	-
1149	1150	-
1150	1151	-
1151	1152	-
1152	1153	-
1153	1154	-
1154	1155	-
1155	1156	-
1156	1157	-
1157	1158	-
1158	1159	-
1159	1160	-
1160	1161	-
1161	1162	-
1162	1163	-
1163	1164	-
1164	1165	-
1165	1166	-
1166	1167	-
1167	1168	-
1168	1169	-
1169	1170	-
1170	1171	-
1171	1172	-
1172	1173	-
1173	1174	-
1174	1175	-
1175	1176	-
1176	1177	-
1177	1178	-
1178	1179	-
1179	1180	-
1180	1181	-
1181	1182	-
1182	1183	-
1183	1184	-

1184	1185	-
1185	1186	-
1186	1187	-
1187	1188	-
1188	1189	-
1189	1190	-
1190	1191	-
1191	1192	-
1192	1193	-
1193	1194	-
1194	1195	-
1195	1196	-
1196	1197	-
1197	1198	-
1198	1199	-
1199	1200	-
1200	1201	-
1201	1202	-
1202	1203	-
1203	1204	-
1204	1205	-
1205	1206	-
1206	1207	-
1207	1208	-
1208	1209	-
1209	1210	-
1210	1211	-
1211	1212	-
1212	1213	-
1213	1214	-
1214	1215	-
1215	1216	-
1216	1217	-
1217	1218	-
1218	1219	-
1219	1220	-
1220	1221	-
1221	1222	-
1222	1223	-
1223	1224	-
1224	1225	-
1225	1226	-
1226	1227	-
1227	1228	-
1228	1229	-
1229	1230	-
1230	1231	-
1231	1232	-
1232	1233	-
1233	1234	-
1234	1235	-
1235	1236	-
1236	1237	-
1237	1238	-

1238	1239	-
1239	1240	-
1240	1241	-
1241	1242	-
1242	1243	-
1243	1244	-
1244	1245	-
1245	1246	-
1246	1247	-
1247	1248	-
1248	1249	-
1249	1250	-
1250	1251	-
1251	1252	-
1252	1253	-
1253	1254	-
1254	1255	-
1255	1256	-
1256	1257	-
1257	1258	-
1258	1259	-
1259	1260	-
1260	1261	-
1261	1262	-
1262	1263	-
1263	1264	-
1264	1265	-
1265	1266	-
1266	1267	-
1267	1268	-
1268	1269	-
1269	1270	-
1270	1271	-
1271	1272	-
1272	1273	-
1273	1274	-
1274	1275	-
1275	1276	-
1276	1277	-
1277	1278	-
1278	1279	-
1279	1280	-
1280	1281	-
1281	1282	-
1282	1283	-
1283	1284	-
1284	1285	-
1285	1286	-
1286	1287	-
1287	1288	-
1288	1289	-
1289	1290	-
1290	1291	-
1291	1292	-

1292	1293	-
1293	1294	-
1294	1295	-
1295	1296	-
1296	1297	-
1297	1298	-
1298	1299	-
1299	1300	-
1300	1301	-
1301	1302	-
1302	1303	-
1303	1304	-
1304	1305	-
1305	1306	-
1306	1307	-
1307	1308	-
1308	1309	-
1309	1310	-
1310	1311	-
1311	1312	-
1312	1313	-
1313	1314	-
1314	1315	-
1315	1316	-
1316	1317	-
1317	1318	-
1318	1319	-
1319	1	-
1320	1321	-
1321	1322	-
1322	1323	-
1323	1324	-
1324	1325	-
1325	1326	-
1326	1327	-
1327	1328	-
1328	1329	-
1329	1330	-
1330	1331	-
1331	1332	-
1332	1333	-
1333	1334	-
1334	1335	-
1335	1336	-
1336	1337	-
1337	1338	-
1338	1339	-
1339	1340	-
1340	1341	-
1341	1342	-
1342	1343	-
1343	1344	-
1344	1345	-

1345	1346	-
1346	1347	-
1347	1348	-
1348	1349	-
1349	1350	-
1350	1351	-
1351	1352	-
1352	1353	-
1353	1354	-
1354	1355	-
1355	1356	-
1356	1357	-
1357	1358	-
1358	1359	-
1359	1360	-
1360	1361	-
1361	1362	-
1362	1363	-
1363	1364	-
1364	1365	-
1365	1366	-
1366	1367	-
1367	1368	-
1368	1369	-
1369	1370	-
1370	1371	-
1371	1372	-
1372	1373	-
1373	1374	-
1374	1375	-
1375	1376	-
1376	1377	-
1377	1378	-
1378	1379	-
1379	1380	-
1380	1381	-
1381	1382	-
1382	1383	-
1383	1384	-
1384	1385	-
1385	1386	-
1386	1387	-
1387	1388	-
1388	1389	-
1389	1390	-
1390	1391	-
1391	1392	-
1392	1393	-
1393	1394	-
1394	1395	-
1395	1396	-
1396	1397	-
1397	1398	-
1398	1399	-

1399	1400	-
1400	1401	-
1401	1402	-
1402	1403	-
1403	1404	-
1404	1405	-
1405	1406	-
1406	1407	-
1407	1408	-
1408	1409	-
1409	1410	-
1410	1411	-
1411	1412	-
1412	1413	-
1413	1414	-
1414	1415	-
1415	1416	-
1416	1417	-
1417	1418	-
1418	1419	-
1419	1420	-
1420	1421	-
1421	1422	-
1422	1423	-
1423	1424	-
1424	1425	-
1425	1426	-
1426	1427	-
1427	1428	-
1428	1429	-
1429	1430	-
1430	1431	-
1431	1432	-
1432	1433	-
1433	1434	-
1434	1435	-
1435	1436	-
1436	1437	-
1437	1438	-
1438	1439	-
1439	1440	-
1440	1441	-
1441	1442	-
1442	1443	-
1443	1444	-
1444	1445	-
1445	1446	-
1446	1447	-
1447	1448	-
1448	1449	-
1449	1450	-
1450	1451	-
1451	1452	-
1452	1453	-

1453	1454	-
1454	1455	-
1455	1456	-
1456	1457	-
1457	1458	-
1458	1459	-
1459	1460	-
1460	1461	-
1461	1462	-
1462	1463	-
1463	1464	-
1464	1465	-
1465	1466	-
1466	1467	-
1467	1468	-
1468	1469	-
1469	1470	-
1470	1471	-
1471	1472	-
1472	1473	-
1473	1474	-
1474	1475	-
1475	1476	-
1476	1477	-
1477	1478	-
1478	1479	-
1479	1480	-
1480	1481	-
1481	1482	-
1482	1483	-
1483	1484	-
1484	1485	-
1485	1486	-
1486	1487	-
1487	1488	-
1488	1489	-
1489	1490	-
1490	1491	-
1491	1492	-
1492	1493	-
1493	1494	-
1494	1495	-
1495	1496	-
1496	1497	-
1497	1498	-
1498	1499	-
1499	1500	-
1500	1501	-
1501	1502	-
1502	1503	-
1503	1504	-
1504	1505	-
1505	1506	-
1506	1507	-

1507	1320	-
1508	1509	-
1509	1510	-
1510	1511	-
1511	1512	-
1512	1513	-
1513	1514	-
1514	1515	-
1515	1516	-
1516	1517	-
1517	1518	-
1518	1519	-
1519	1520	-
1520	1521	-
1521	1522	-
1522	1523	-
1523	1524	-
1524	1525	-
1525	1526	-
1526	1527	-
1527	1528	-
1528	1529	-
1529	1530	-
1530	1531	-
1531	1532	-
1532	1533	-
1533	1534	-
1534	1535	-
1535	1536	-
1536	1537	-
1537	1538	-
1538	1539	-
1539	1540	-
1540	1541	-
1541	1542	-
1542	1543	-
1543	1544	-
1544	1545	-
1545	1546	-
1546	1547	-
1547	1548	-
1548	1549	-
1549	1550	-
1550	1551	-
1551	1552	-
1552	1553	-
1553	1554	-
1554	1555	-
1555	1556	-
1556	1557	-
1557	1558	-
1558	1559	-
1559	1560	-

1560	1561	-
1561	1562	-
1562	1563	-
1563	1564	-
1564	1565	-
1565	1566	-
1566	1567	-
1567	1568	-
1568	1569	-
1569	1570	-
1570	1571	-
1571	1572	-
1572	1573	-
1573	1574	-
1574	1575	-
1575	1576	-
1576	1577	-
1577	1578	-
1578	1579	-
1579	1580	-
1580	1581	-
1581	1582	-
1582	1583	-
1583	1584	-
1584	1585	-
1585	1586	-
1586	1587	-
1587	1588	-
1588	1589	-
1589	1590	-
1590	1591	-
1591	1592	-
1592	1593	-
1593	1594	-
1594	1595	-
1595	1596	-
1596	1597	-
1597	1598	-
1598	1599	-
1599	1600	-
1600	1601	-
1601	1602	-
1602	1603	-
1603	1604	-
1604	1605	-
1605	1606	-
1606	1607	-
1607	1608	-
1608	1609	-
1609	1610	-
1610	1611	-
1611	1612	-
1612	1613	-
1613	1614	-

1614	1615	-
1615	1616	-
1616	1617	-
1617	1618	-
1618	1619	-
1619	1620	-
1620	1621	-
1621	1622	-
1622	1623	-
1623	1624	-
1624	1625	-
1625	1626	-
1626	1627	-
1627	1628	-
1628	1629	-
1629	1630	-
1630	1631	-
1631	1632	-
1632	1633	-
1633	1634	-
1634	1635	-
1635	1636	-
1636	1637	-
1637	1638	-
1638	1639	-
1639	1640	-
1640	1641	-
1641	1642	-
1642	1643	-
1643	1644	-
1644	1645	-
1645	1646	-
1646	1647	-
1647	1648	-
1648	1649	-
1649	1650	-
1650	1651	-
1651	1652	-
1652	1653	-
1653	1654	-
1654	1655	-
1655	1656	-
1656	1657	-
1657	1658	-
1658	1659	-
1659	1660	-
1660	1661	-
1661	1662	-
1662	1663	-
1663	1664	-
1664	1665	-
1665	1666	-
1666	1667	-
1667	1668	-

1668	1669	-
1669	1670	-
1670	1671	-
1671	1672	-
1672	1673	-
1673	1674	-
1674	1675	-
1675	1676	-
1676	1677	-
1677	1678	-
1678	1679	-
1679	1680	-
1680	1681	-
1681	1682	-
1682	1683	-
1683	1684	-
1684	1685	-
1685	1686	-
1686	1687	-
1687	1688	-
1688	1689	-
1689	1690	-
1690	1691	-
1691	1692	-
1692	1693	-
1693	1694	-
1694	1695	-
1695	1696	-
1696	1697	-
1697	1698	-
1698	1699	-
1699	1700	-
1700	1701	-
1701	1702	-
1702	1703	-
1703	1704	-
1704	1705	-
1705	1706	-
1706	1707	-
1707	1708	-
1708	1709	-
1709	1710	-
1710	1711	-
1711	1712	-
1712	1713	-
1713	1714	-
1714	1715	-
1715	1716	-
1716	1717	-
1717	1718	-
1718	1719	-
1719	1720	-
1720	1721	-
1721	1722	-

1722	1723	-
1723	1724	-
1724	1725	-
1725	1726	-
1726	1727	-
1727	1728	-
1728	1729	-
1729	1730	-
1730	1731	-
1731	1732	-
1732	1733	-
1733	1734	-
1734	1735	-
1735	1736	-
1736	1737	-
1737	1738	-
1738	1739	-
1739	1740	-
1740	1741	-
1741	1742	-
1742	1743	-
1743	1744	-
1744	1745	-
1745	1746	-
1746	1747	-
1747	1748	-
1748	1749	-
1749	1750	-
1750	1751	-
1751	1752	-
1752	1753	-
1753	1754	-
1754	1755	-
1755	1756	-
1756	1757	-
1757	1758	-
1758	1759	-
1759	1760	-
1760	1761	-
1761	1762	-
1762	1763	-
1763	1764	-
1764	1765	-
1765	1766	-
1766	1767	-
1767	1768	-
1768	1769	-
1769	1770	-
1770	1771	-
1771	1772	-
1772	1773	-
1773	1774	-
1774	1775	-
1775	1776	-

1776	1777	-
1777	1778	-
1778	1779	-
1779	1780	-
1780	1781	-
1781	1782	-
1782	1783	-
1783	1784	-
1784	1785	-
1785	1786	-
1786	1787	-
1787	1788	-
1788	1789	-
1789	1790	-
1790	1791	-
1791	1792	-
1792	1793	-
1793	1794	-
1794	1795	-
1795	1796	-
1796	1797	-
1797	1798	-
1798	1799	-
1799	1800	-
1800	1801	-
1801	1802	-
1802	1803	-
1803	1804	-
1804	1805	-
1805	1806	-
1806	1807	-
1807	1808	-
1808	1809	-
1809	1810	-
1810	1811	-
1811	1812	-
1812	1813	-
1813	1814	-
1814	1815	-
1815	1816	-
1816	1817	-
1817	1818	-
1818	1819	-
1819	1820	-
1820	1821	-
1821	1822	-
1822	1823	-
1823	1824	-
1824	1825	-
1825	1826	-
1826	1827	-
1827	1828	-
1828	1829	-
1829	1830	-

1830	1831	-
1831	1832	-
1832	1833	-
1833	1834	-
1834	1835	-
1835	1836	-
1836	1837	-
1837	1838	-
1838	1839	-
1839	1840	-
1840	1841	-
1841	1842	-
1842	1843	-
1843	1844	-
1844	1845	-
1845	1846	-
1846	1847	-
1847	1848	-
1848	1849	-
1849	1850	-
1850	1851	-
1851	1852	-
1852	1853	-
1853	1854	-
1854	1855	-
1855	1856	-
1856	1857	-
1857	1858	-
1858	1859	-
1859	1860	-
1860	1861	-
1861	1862	-
1862	1863	-
1863	1864	-
1864	1865	-
1865	1866	-
1866	1867	-
1867	1868	-
1868	1869	-
1869	1870	-
1870	1871	-
1871	1872	-
1872	1873	-
1873	1874	-
1874	1875	-
1875	1876	-
1876	1877	-
1877	1878	-
1878	1879	-
1879	1880	-
1880	1881	-
1881	1882	-
1882	1883	-
1883	1884	-

1884	1885	-
1885	1886	-
1886	1887	-
1887	1888	-
1888	1889	-
1889	1890	-
1890	1891	-
1891	1892	-
1892	1893	-
1893	1894	-
1894	1895	-
1895	1896	-
1896	1897	-
1897	1898	-
1898	1899	-
1899	1900	-
1900	1901	-
1901	1902	-
1902	1903	-
1903	1904	-
1904	1905	-
1905	1906	-
1906	1907	-
1907	1908	-
1908	1909	-
1909	1910	-
1910	1911	-
1911	1912	-
1912	1913	-
1913	1914	-
1914	1915	-
1915	1916	-
1916	1917	-
1917	1918	-
1918	1919	-
1919	1920	-
1920	1921	-
1921	1922	-
1922	1923	-
1923	1924	-
1924	1925	-
1925	1926	-
1926	1927	-
1927	1928	-
1928	1929	-
1929	1930	-
1930	1931	-
1931	1932	-
1932	1933	-
1933	1934	-
1934	1935	-
1935	1936	-
1936	1937	-
1937	1938	-

1938	1939	-
1939	1940	-
1940	1941	-
1941	1942	-
1942	1943	-
1943	1944	-
1944	1945	-
1945	1946	-
1946	1947	-
1947	1948	-
1948	1949	-
1949	1950	-
1950	1951	-
1951	1952	-
1952	1953	-
1953	1954	-
1954	1955	-
1955	1956	-
1956	1957	-
1957	1508	-
1958	1959	-
1959	1960	-
1960	1961	-
1961	1958	-
1962	1963	-
1963	1964	-
1964	1965	-
1965	1962	-
1966	1967	-
1967	1968	-
1968	1969	-
1969	1970	-
1970	1971	-
1971	1972	-
1972	1973	-
1973	1974	-
1974	1975	-
1975	1976	-
1976	1977	-
1977	1978	-
1978	1979	-
1979	1980	-
1980	1981	-
1981	1982	-
1982	1966	-
1983	1984	-
1984	1985	-
1985	1986	-
1986	1983	-

1987	1988	-
1988	1989	-
1989	1990	-
1990	1991	-
1991	1992	-
1992	1993	-
1993	1994	-
1994	1995	-
1995	1996	-
1996	1997	-
1997	1998	-
1998	1999	-
1999	2000	-
2000	2001	-
2001	2002	-
2002	2003	-
2003	2004	-
2004	2005	-
2005	2006	-
2006	2007	-
2007	2008	-
2008	2009	-
2009	2010	-
2010	2011	-
2011	2012	-
2012	2013	-
2013	2014	-
2014	2015	-
2015	2016	-
2016	2017	-
2017	2018	-
2018	2019	-
2019	2020	-
2020	2021	-
2021	2022	-
2022	2023	-
2023	2024	-
2024	2025	-
2025	2026	-
2026	2027	-
2027	2028	-
2028	1987	-
2029	2030	-
2030	2031	-
2031	2032	-
2032	2033	-
2033	2034	-
2034	2035	-
2035	2036	-
2036	2037	-
2037	2038	-
2038	2039	-
2039	2040	-

2040	2041	-
2041	2042	-
2042	2043	-
2043	2044	-
2044	2045	-
2045	2046	-
2046	2047	-
2047	2048	-
2048	2049	-
2049	2050	-
2050	2051	-
2051	2052	-
2052	2053	-
2053	2054	-
2054	2055	-
2055	2056	-
2056	2057	-
2057	2058	-
2058	2029	-
2059	2060	-
2060	2061	-
2061	2062	-
2062	2063	-
2063	2064	-
2064	2065	-
2065	2066	-
2066	2067	-
2067	2068	-
2068	2069	-
2069	2070	-
2070	2071	-
2071	2072	-
2072	2073	-
2073	2074	-
2074	2075	-
2075	2076	-
2076	2077	-
2077	2078	-
2078	2079	-
2079	2080	-
2080	2081	-
2081	2082	-
2082	2083	-
2083	2084	-
2084	2085	-
2085	2086	-
2086	2087	-
2087	2088	-
2088	2089	-
2089	2090	-
2090	2091	-
2091	2092	-
2092	2059	-

4. Описание местоположения границ поселка Мухинка городского округа города Благовещенска (далее – объект).

Раздел 1

Сведения об объекте		
№ п/п	Характеристики объекта	Описание характеристик
1	2	3
1	Местоположение объекта	Российская Федерация, Амурская область, городской округ Благовещенск, посёлок Мухинка
2	Площадь объекта \pm величина погрешности определения площади ($P \pm \Delta P$)	7005954 кв.м. \pm 926 кв.м.
3	Иные характеристики объекта	-

Раздел 2

Сведения о местоположении границ объекта					
1. Система координат <u>МСК-28 Зона 3</u>					
2. Сведения о характерных точках границ объекта					
Обозначение характерных точек границ	Координаты, м		Метод определения координат характерной точки	Средняя квадратическая погрешность положения характерной точки (Mt), м	Описание обозначения точки на местности (при наличии)
	X	Y			
1	2	3	4	5	6
-	-	-	-	-	-
3. Сведения о характерных точках части (частей) границы объекта					
Обозначение характерных точек части границы	Координаты, м		Метод определения координат характерной точки	Средняя квадратическая погрешность положения характерной точки (Mt), м	Описание обозначения точки на местности (при наличии)
	X	Y			
1	2	3	4	5	6
Часть № -					
-	-	-	-	-	-

Раздел 3

Сведения о местоположении измененных (уточненных) границ объекта							
1. Система координат		МСК-28 Зона 3					
2. Сведения о характерных точках границ объекта							
Обозначение характерных точек границ	Существующие координаты, м		Измененные (уточненные) координаты, м		Метод определения координат характерной точки	Средняя квадратическая погрешность положения характерной точки (Mt), м	Описание обозначения точки на местности (при наличии)
	X	Y	X	Y			
1	2	3	4	5	6	7	8
1	-	-	487564,52	3294698,18	Картометрический метод	0,10	-
2	-	-	487619,66	3295381,35	Картометрический метод	0,10	-
3	-	-	487790,15	3295527,34	Картометрический метод	0,10	-
4	-	-	487886,98	3295615,21	Картометрический метод	0,10	-
5	-	-	487929,32	3295620,00	Картометрический метод	0,10	-
6	-	-	488060,57	3295637,38	Картометрический метод	0,10	-
7	-	-	488179,56	3295653,76	Картометрический метод	0,10	-
8	-	-	488223,26	3295659,54	Картометрический метод	0,10	-
9	-	-	488281,10	3295668,36	Картометрический метод	0,10	-
10	-	-	488360,41	3295753,25	Картометрический метод	0,10	-
11	-	-	488362,88	3295845,44	Картометрический метод	0,10	-
12	-	-	488266,94	3295911,38	Картометрический метод	0,10	-
13	-	-	488224,51	3295954,41	Картометрический метод	0,10	-
14	-	-	488178,98	3295950,67	Картометрический метод	0,10	-
15	-	-	488115,41	3295979,20	Картометрический метод	0,10	-
16	-	-	488105,05	3295983,82	Картометрический метод	0,10	-
17	-	-	487956,74	3296050,57	Картометрический метод	0,10	-
18	-	-	487852,01	3296074,68	Картометрический метод	0,10	-
19	-	-	487727,56	3296054,74	Картометрический метод	0,10	-

20	-	-	487541,73	3295878,03	Картометрический метод	0,10	-
21	-	-	487324,65	3295769,73	Картометрический метод	0,10	-
22	-	-	487254,02	3295745,71	Картометрический метод	0,10	-
23	-	-	487206,74	3295733,01	Картометрический метод	0,10	-
24	-	-	487171,19	3295737,44	Картометрический метод	0,10	-
25	-	-	487094,65	3295743,10	Картометрический метод	0,10	-
26	-	-	487023,86	3295714,08	Картометрический метод	0,10	-
27	-	-	486922,62	3295656,81	Картометрический метод	0,10	-
28	-	-	486855,78	3295660,45	Картометрический метод	0,10	-
29	-	-	486766,83	3295632,37	Картометрический метод	0,10	-
30	-	-	486734,26	3295613,23	Картометрический метод	0,10	-
31	-	-	486696,91	3295576,18	Картометрический метод	0,10	-
32	-	-	486668,20	3295553,58	Картометрический метод	0,10	-
33	-	-	486633,15	3295554,52	Картометрический метод	0,10	-
34	-	-	486601,99	3295563,43	Картометрический метод	0,10	-
35	-	-	486561,44	3295539,02	Картометрический метод	0,10	-
36	-	-	486508,46	3295688,86	Картометрический метод	0,10	-
37	-	-	486848,53	3296086,33	Картометрический метод	0,10	-
38	-	-	486906,02	3296182,99	Картометрический метод	0,10	-
39	-	-	485345,88	3296456,46	Картометрический метод	0,10	-
40	-	-	483591,17	3295961,18	Картометрический метод	0,10	-
41	-	-	482894,84	3295971,61	Картометрический метод	0,10	-
42	-	-	482893,12	3295892,99	Картометрический метод	0,10	-
43	-	-	482893,21	3295669,03	Картометрический метод	0,10	-
44	-	-	482888,14	3295632,85	Картометрический метод	0,10	-
45	-	-	482889,23	3295632,32	Картометрический метод	0,10	-
46	-	-	482886,32	3295601,91	Картометрический метод	0,10	-
47	-	-	482887,47	3295588,42	Картометрический метод	0,10	-

48	-	-	482895,58	3295553,34	Картометрический метод	0,10	-
49	-	-	482907,42	3295507,78	Картометрический метод	0,10	-
50	-	-	482912,90	3295484,49	Картометрический метод	0,10	-
51	-	-	482919,73	3295474,62	Картометрический метод	0,10	-
52	-	-	482945,29	3295455,70	Картометрический метод	0,10	-
53	-	-	482960,03	3295442,34	Картометрический метод	0,10	-
54	-	-	482976,93	3295410,70	Картометрический метод	0,10	-
55	-	-	482973,10	3295402,52	Картометрический метод	0,10	-
56	-	-	482942,78	3295392,96	Картометрический метод	0,10	-
57	-	-	482942,70	3295392,95	Картометрический метод	0,10	-
58	-	-	482947,93	3295378,00	Картометрический метод	0,10	-
59	-	-	483044,99	3295051,17	Картометрический метод	0,10	-
60	-	-	483192,54	3295100,07	Картометрический метод	0,10	-
61	-	-	483318,98	3295062,70	Картометрический метод	0,10	-
62	-	-	483559,60	3295025,08	Картометрический метод	0,10	-
63	-	-	483682,82	3295050,86	Картометрический метод	0,10	-
64	-	-	483759,71	3295062,59	Картометрический метод	0,10	-
65	-	-	483798,39	3295060,59	Картометрический метод	0,10	-
66	-	-	483868,24	3295012,78	Картометрический метод	0,10	-
67	-	-	483885,96	3294976,26	Картометрический метод	0,10	-
68	-	-	483967,01	3294817,32	Картометрический метод	0,10	-
69	-	-	484044,42	3294768,00	Картометрический метод	0,10	-
70	-	-	484551,97	3294532,03	Картометрический метод	0,10	-
71	-	-	484742,19	3294441,61	Картометрический метод	0,10	-
72	-	-	485089,70	3294373,25	Картометрический метод	0,10	-
73	-	-	485640,06	3294508,47	Картометрический метод	0,10	-
74	-	-	486221,62	3294670,78	Картометрический метод	0,10	-
75	-	-	486364,15	3294639,36	Картометрический метод	0,10	-

76	-	-	486594,80	3294590,94	Картометрический метод	0,10	-
77	-	-	487273,89	3294691,25	Картометрический метод	0,10	-
1	-	-	487564,52	3294698,18	Картометрический метод	0,10	-
3. Сведения о характерных точках части (частей) границы объекта							
Часть № -							
Обозначение характерных точек границ	Существующие координаты, м		Измененные (уточненные) координаты, м		Метод определения координат характерной точки	Средняя квадратическая погрешность положения характерной точки (Mt), м	Описание обозначения точки на местности (при наличии)
	X	Y	X	Y			
1	2	3	4	5	6	7	8
-	-	-	-	-	-	-	-

Раздел 4
План границ объекта



Получено
Дата: 02.06.2022 г.

Прохождение границы		Описание прохождения границы
от точки	до точки	
1	2	3
1	2	-
2	3	-
3	4	-
4	5	-
5	6	-
6	7	-
7	8	-
8	9	-
9	10	-
10	11	-
11	12	-
12	13	-
13	14	-
14	15	-
15	16	-
16	17	-
17	18	-
18	19	-
19	20	-
20	21	-
21	22	-
22	23	-
23	24	-
24	25	-
25	26	-
26	27	-
27	28	-
28	29	-
29	30	-
30	31	-
31	32	-
32	33	-
33	34	-
34	35	-
35	36	-
36	37	-
37	38	-
38	39	-
39	40	-
40	41	-
41	42	-
42	43	-
43	44	-
44	45	-
45	46	-
46	47	-
47	48	-
48	49	-
49	50	-

50	51	-
51	52	-
52	53	-
53	54	-
54	55	-
55	56	-
56	57	-
57	58	-
58	59	-
59	60	-
60	61	-
61	62	-
62	63	-
63	64	-
64	65	-
65	66	-
66	67	-
67	68	-
68	69	-
69	70	-
70	71	-
71	72	-
72	73	-
73	74	-
74	75	-
75	76	-
76	77	-
77	1	-

5. Описание местоположения границ села Плодопитомник городского округа города Благовещенска (далее – объект).

Раздел 1

Сведения об объекте		
№ п/п	Характеристики объекта	Описание характеристик
1	2	3
1	Местоположение объекта	Российская Федерация, Амурская область, городской области Благовещенск, село Плодопитомник
2	Площадь объекта \pm величина погрешности определения площади ($P \pm \text{Дельта } P$)	5220788 кв.м. \pm 1118 кв.м.
3	Иные характеристики объекта	-

Раздел 2

Сведения о местоположении границ объекта					
1. Система координат <u>МСК-28 Зона 3</u>					
2. Сведения о характерных точках границ объекта					
Обозначение характерных точек границ	Координаты, м		Метод определения координат характерной точки	Средняя квадратическая погрешность положения характерной точки (Mt), м	Описание обозначения точки на местности (при наличии)
	X	Y			
1	2	3	4	5	6
-	-	-	-	-	-
3. Сведения о характерных точках части (частей) границы объекта					
Обозначение характерных точек части границы	Координаты, м		Метод определения координат характерной точки	Средняя квадратическая погрешность положения характерной точки (Mt), м	Описание обозначения точки на местности (при наличии)
	X	Y			
1	2	3	4	5	6
Часть № -					
-	-	-	-	-	-

Раздел 3

Сведения о местоположении измененных (уточненных) границ объекта							
1. Система координат		МСК-28 Зона 3					
2. Сведения о характерных точках границ объекта							
Обозначение характерных точек границ	Существующие координаты, м		Измененные (уточненные) координаты, м		Метод определения координат характерной точки	Средняя квадратическая погрешность положения характерной точки (Mt), м	Описание обозначения точки на местности (при наличии)
	X	Y	X	Y			
1	2	3	4	5	6	7	8
28:00-4.10(1)							
1	-	-	461119,82	3283144,81	Картометрический метод	0,10	-
2	-	-	461118,74	3283153,73	Картометрический метод	0,10	-
3	-	-	461118,39	3283319,97	Картометрический метод	0,10	-
4	-	-	461118,39	3283320,13	Картометрический метод	0,10	-
5	-	-	461091,56	3283446,33	Картометрический метод	0,10	-
6	-	-	461095,63	3283455,11	Картометрический метод	0,10	-
7	-	-	461080,53	3283464,28	Картометрический метод	0,10	-
8	-	-	461084,02	3283475,52	Картометрический метод	0,10	-
9	-	-	461086,69	3283479,05	Картометрический метод	0,10	-
10	-	-	461121,52	3283518,90	Картометрический метод	0,10	-
11	-	-	461110,06	3283522,21	Картометрический метод	0,10	-
12	-	-	461104,27	3283525,95	Картометрический метод	0,10	-
13	-	-	461098,65	3283530,58	Картометрический метод	0,10	-
14	-	-	461092,05	3283537,42	Картометрический метод	0,10	-
15	-	-	461089,18	3283542,59	Картометрический метод	0,10	-
16	-	-	461086,81	3283549,37	Картометрический метод	0,10	-
17	-	-	461073,54	3283560,70	Картометрический метод	0,10	-
18	-	-	461070,33	3283569,11	Картометрический метод	0,10	-
19	-	-	461073,89	3283573,85	Картометрический метод	0,10	-

20	-	-	461100,74	3283603,82	Картометрический метод	0,10	-
21	-	-	461116,26	3283613,48	Картометрический метод	0,10	-
22	-	-	461134,91	3283619,62	Картометрический метод	0,10	-
23	-	-	461138,86	3283629,38	Картометрический метод	0,10	-
24	-	-	461134,92	3283633,21	Картометрический метод	0,10	-
25	-	-	461108,65	3283648,20	Картометрический метод	0,10	-
26	-	-	461094,58	3283655,09	Картометрический метод	0,10	-
27	-	-	461098,23	3283665,70	Картометрический метод	0,10	-
28	-	-	461100,87	3283674,14	Картометрический метод	0,10	-
29	-	-	461099,19	3283684,90	Картометрический метод	0,10	-
30	-	-	461089,95	3283697,93	Картометрический метод	0,10	-
31	-	-	461076,05	3283709,55	Картометрический метод	0,10	-
32	-	-	461106,21	3283725,70	Картометрический метод	0,10	-
33	-	-	461126,15	3283734,21	Картометрический метод	0,10	-
34	-	-	461136,99	3283743,68	Картометрический метод	0,10	-
35	-	-	461155,31	3283765,83	Картометрический метод	0,10	-
36	-	-	461168,66	3283783,37	Картометрический метод	0,10	-
37	-	-	461164,95	3283786,34	Картометрический метод	0,10	-
38	-	-	461165,41	3283788,01	Картометрический метод	0,10	-
39	-	-	461152,78	3283796,99	Картометрический метод	0,10	-
40	-	-	461154,77	3283801,01	Картометрический метод	0,10	-
41	-	-	461159,21	3283810,80	Картометрический метод	0,10	-
42	-	-	461117,53	3283834,58	Картометрический метод	0,10	-
43	-	-	461115,18	3283844,09	Картометрический метод	0,10	-
44	-	-	461132,11	3283998,09	Картометрический метод	0,10	-
45	-	-	461150,18	3284061,90	Картометрический метод	0,10	-
46	-	-	461204,32	3284253,66	Картометрический метод	0,10	-
47	-	-	461214,29	3284298,88	Картометрический метод	0,10	-

48	-	-	461222,91	3284336,47	Картометрический метод	0,10	-
49	-	-	461245,01	3284435,37	Картометрический метод	0,10	-
50	-	-	461238,47	3284438,75	Картометрический метод	0,10	-
51	-	-	461192,17	3284463,22	Картометрический метод	0,10	-
52	-	-	461080,53	3284521,93	Картометрический метод	0,10	-
53	-	-	461019,77	3284555,26	Картометрический метод	0,10	-
54	-	-	461007,80	3284609,60	Картометрический метод	0,10	-
55	-	-	461006,62	3284614,02	Картометрический метод	0,10	-
56	-	-	460985,70	3284709,91	Картометрический метод	0,10	-
57	-	-	460849,80	3284801,25	Картометрический метод	0,10	-
58	-	-	460832,55	3284806,96	Картометрический метод	0,10	-
59	-	-	460824,81	3284790,66	Картометрический метод	0,10	-
60	-	-	460815,81	3284793,94	Картометрический метод	0,10	-
61	-	-	460796,27	3284800,17	Картометрический метод	0,10	-
62	-	-	460782,47	3284805,56	Картометрический метод	0,10	-
63	-	-	460742,08	3284821,22	Картометрический метод	0,10	-
64	-	-	460745,59	3284835,77	Картометрический метод	0,10	-
65	-	-	460742,38	3284836,96	Картометрический метод	0,10	-
66	-	-	460358,63	3285235,32	Картометрический метод	0,10	-
67	-	-	460168,16	3285048,24	Картометрический метод	0,10	-
68	-	-	459920,87	3284774,18	Картометрический метод	0,10	-
69	-	-	459855,35	3284501,46	Картометрический метод	0,10	-
70	-	-	459852,98	3284501,13	Картометрический метод	0,10	-
71	-	-	459763,91	3284488,24	Картометрический метод	0,10	-
72	-	-	459549,77	3284456,91	Картометрический метод	0,10	-
73	-	-	459132,96	3284394,66	Картометрический метод	0,10	-
74	-	-	459059,93	3284411,22	Картометрический метод	0,10	-
75	-	-	459018,22	3284420,67	Картометрический метод	0,10	-

76	-	-	458887,93	3284407,21	Картометрический метод	0,10	-
77	-	-	458765,70	3284392,27	Картометрический метод	0,10	-
78	-	-	458764,17	3284392,18	Картометрический метод	0,10	-
79	-	-	458757,80	3284391,85	Картометрический метод	0,10	-
80	-	-	458643,13	3284380,48	Картометрический метод	0,10	-
81	-	-	458631,64	3284377,93	Картометрический метод	0,10	-
82	-	-	458616,94	3284375,96	Картометрический метод	0,10	-
83	-	-	458487,40	3284358,38	Картометрический метод	0,10	-
84	-	-	458483,29	3284357,91	Картометрический метод	0,10	-
85	-	-	458422,17	3284350,92	Картометрический метод	0,10	-
86	-	-	458409,20	3284349,43	Картометрический метод	0,10	-
87	-	-	458363,49	3284344,22	Картометрический метод	0,10	-
88	-	-	458319,35	3284339,18	Картометрический метод	0,10	-
89	-	-	458306,78	3284335,21	Картометрический метод	0,10	-
90	-	-	458253,62	3284289,25	Картометрический метод	0,10	-
91	-	-	458233,68	3284287,10	Картометрический метод	0,10	-
92	-	-	458230,28	3284286,36	Картометрический метод	0,10	-
93	-	-	458220,35	3284277,24	Картометрический метод	0,10	-
94	-	-	458217,02	3284274,93	Картометрический метод	0,10	-
95	-	-	458207,31	3284267,73	Картометрический метод	0,10	-
96	-	-	458205,50	3284269,99	Картометрический метод	0,10	-
97	-	-	458176,70	3284250,07	Картометрический метод	0,10	-
98	-	-	458175,23	3284252,14	Картометрический метод	0,10	-
99	-	-	458163,39	3284244,38	Картометрический метод	0,10	-
100	-	-	458167,74	3284238,88	Картометрический метод	0,10	-
101	-	-	458175,99	3284226,54	Картометрический метод	0,10	-
102	-	-	458174,30	3284224,39	Картометрический метод	0,10	-
103	-	-	458192,49	3284199,33	Картометрический метод	0,10	-

104	-	-	458194,45	3284200,96	Картометрический метод	0,10	-
105	-	-	458208,11	3284182,00	Картометрический метод	0,10	-
106	-	-	458206,67	3284180,52	Картометрический метод	0,10	-
107	-	-	458210,95	3284175,12	Картометрический метод	0,10	-
108	-	-	458212,42	3284171,94	Картометрический метод	0,10	-
109	-	-	458230,48	3284148,44	Картометрический метод	0,10	-
110	-	-	458247,69	3284129,37	Картометрический метод	0,10	-
111	-	-	458249,91	3284131,08	Картометрический метод	0,10	-
112	-	-	458263,17	3284113,77	Картометрический метод	0,10	-
113	-	-	458291,10	3284084,21	Картометрический метод	0,10	-
114	-	-	458305,55	3284068,85	Картометрический метод	0,10	-
115	-	-	458316,86	3284057,83	Картометрический метод	0,10	-
116	-	-	458336,46	3284034,01	Картометрический метод	0,10	-
117	-	-	458340,29	3284029,37	Картометрический метод	0,10	-
118	-	-	458340,59	3284029,00	Картометрический метод	0,10	-
119	-	-	458337,33	3284026,31	Картометрический метод	0,10	-
120	-	-	458373,39	3283991,46	Картометрический метод	0,10	-
121	-	-	458374,14	3283986,70	Картометрический метод	0,10	-
122	-	-	458407,73	3283959,47	Картометрический метод	0,10	-
123	-	-	458420,18	3283951,68	Картометрический метод	0,10	-
124	-	-	458483,73	3283941,73	Картометрический метод	0,10	-
125	-	-	458556,50	3283939,02	Картометрический метод	0,10	-
126	-	-	458588,85	3283938,66	Картометрический метод	0,10	-
127	-	-	458720,27	3283936,76	Картометрический метод	0,10	-
128	-	-	458824,82	3283933,53	Картометрический метод	0,10	-
129	-	-	458865,67	3283932,54	Картометрический метод	0,10	-
130	-	-	458866,58	3283927,86	Картометрический метод	0,10	-
131	-	-	458879,27	3283927,57	Картометрический метод	0,10	-

132	-	-	458948,29	3283925,96	Картометрический метод	0,10	-
133	-	-	458995,92	3283916,83	Картометрический метод	0,10	-
134	-	-	459089,31	3283879,78	Картометрический метод	0,10	-
135	-	-	459161,60	3283843,47	Картометрический метод	0,10	-
136	-	-	459424,11	3283709,15	Картометрический метод	0,10	-
137	-	-	459620,58	3283612,09	Картометрический метод	0,10	-
138	-	-	459835,72	3283493,14	Картометрический метод	0,10	-
139	-	-	459901,77	3283437,49	Картометрический метод	0,10	-
140	-	-	459963,31	3283365,44	Картометрический метод	0,10	-
141	-	-	459994,54	3283319,83	Картометрический метод	0,10	-
142	-	-	460014,55	3283278,31	Картометрический метод	0,10	-
143	-	-	460049,10	3283198,38	Картометрический метод	0,10	-
144	-	-	460069,29	3283144,01	Картометрический метод	0,10	-
145	-	-	460078,41	3283114,99	Картометрический метод	0,10	-
146	-	-	460127,62	3282992,88	Картометрический метод	0,10	-
147	-	-	460177,18	3282860,68	Картометрический метод	0,10	-
148	-	-	460198,02	3282824,34	Картометрический метод	0,10	-
149	-	-	460223,83	3282795,09	Картометрический метод	0,10	-
150	-	-	460247,66	3282778,33	Картометрический метод	0,10	-
151	-	-	460301,75	3282747,77	Картометрический метод	0,10	-
152	-	-	460484,08	3282679,23	Картометрический метод	0,10	-
153	-	-	460490,38	3282680,72	Картометрический метод	0,10	-
154	-	-	460519,03	3282688,15	Картометрический метод	0,10	-
155	-	-	460597,95	3282830,80	Картометрический метод	0,10	-
156	-	-	460597,97	3282830,84	Картометрический метод	0,10	-
157	-	-	460641,55	3282913,04	Картометрический метод	0,10	-
158	-	-	460672,60	3282971,59	Картометрический метод	0,10	-
159	-	-	460689,17	3282961,37	Картометрический метод	0,10	-

160	-	-	460694,88	3282957,85	Картометрический метод	0,10	-
161	-	-	460725,43	3283040,16	Картометрический метод	0,10	-
162	-	-	460753,55	3283115,95	Картометрический метод	0,10	-
163	-	-	460772,77	3283156,31	Картометрический метод	0,10	-
164	-	-	460791,22	3283195,06	Картометрический метод	0,10	-
165	-	-	460894,38	3283147,55	Картометрический метод	0,10	-
166	-	-	460936,50	3283104,93	Картометрический метод	0,10	-
1	-	-	461119,82	3283144,81	Картометрический метод	0,10	-
28:00-4.10(2)							
167	-	-	460385,07	3282469,94	Картометрический метод	0,10	-
168	-	-	460385,05	3282472,77	Картометрический метод	0,10	-
169	-	-	460424,13	3282644,07	Картометрический метод	0,10	-
170	-	-	460437,66	3282667,38	Картометрический метод	0,10	-
171	-	-	460324,09	3282712,07	Картометрический метод	0,10	-
172	-	-	460238,70	3282752,14	Картометрический метод	0,10	-
173	-	-	460223,94	3282765,41	Картометрический метод	0,10	-
174	-	-	460208,11	3282778,10	Картометрический метод	0,10	-
175	-	-	460179,22	3282810,87	Картометрический метод	0,10	-
176	-	-	460159,96	3282841,11	Картометрический метод	0,10	-
177	-	-	460106,16	3282984,57	Картометрический метод	0,10	-
178	-	-	460056,74	3283107,22	Картометрический метод	0,10	-
179	-	-	460047,51	3283136,55	Картометрический метод	0,10	-
180	-	-	460027,78	3283189,80	Картометрический метод	0,10	-
181	-	-	459993,72	3283268,48	Картометрический метод	0,10	-
182	-	-	459973,86	3283307,54	Картометрический метод	0,10	-
183	-	-	459951,69	3283344,91	Картометрический метод	0,10	-
184	-	-	459921,98	3283386,27	Картометрический метод	0,10	-
185	-	-	459881,99	3283424,92	Картометрический метод	0,10	-

186	-	-	459838,04	3283460,20	Картометрический метод	0,10	-
187	-	-	459822,06	3283473,29	Картометрический метод	0,10	-
188	-	-	459785,51	3283496,18	Картометрический метод	0,10	-
189	-	-	459746,67	3283518,42	Картометрический метод	0,10	-
190	-	-	459689,22	3283547,76	Картометрический метод	0,10	-
191	-	-	459640,38	3283574,45	Картометрический метод	0,10	-
192	-	-	459609,45	3283590,85	Картометрический метод	0,10	-
193	-	-	459501,71	3283647,99	Картометрический метод	0,10	-
194	-	-	459478,74	3283657,79	Картометрический метод	0,10	-
195	-	-	459408,03	3283690,75	Картометрический метод	0,10	-
196	-	-	459320,37	3283739,06	Картометрический метод	0,10	-
197	-	-	459313,97	3283742,58	Картометрический метод	0,10	-
198	-	-	459307,92	3283745,46	Картометрический метод	0,10	-
199	-	-	459282,79	3283757,43	Картометрический метод	0,10	-
200	-	-	459243,99	3283775,94	Картометрический метод	0,10	-
201	-	-	459220,71	3283787,01	Картометрический метод	0,10	-
202	-	-	459150,75	3283822,08	Картометрический метод	0,10	-
203	-	-	459079,33	3283857,91	Картометрический метод	0,10	-
204	-	-	458989,34	3283894,66	Картометрический метод	0,10	-
205	-	-	458945,88	3283902,99	Картометрический метод	0,10	-
206	-	-	458871,15	3283904,46	Картометрический метод	0,10	-
207	-	-	458871,43	3283903,09	Картометрический метод	0,10	-
208	-	-	458869,75	3283903,14	Картометрический метод	0,10	-
209	-	-	458869,81	3283902,58	Картометрический метод	0,10	-
210	-	-	458865,94	3283902,97	Картометрический метод	0,10	-
211	-	-	458865,29	3283902,95	Картометрический метод	0,10	-
212	-	-	458865,87	3283899,85	Картометрический метод	0,10	-
213	-	-	458858,45	3283899,80	Картометрический метод	0,10	-

214	-	-	458844,01	3283899,84	Картометрический метод	0,10	-
215	-	-	458843,48	3283903,71	Картометрический метод	0,10	-
216	-	-	458841,99	3283903,75	Картометрический метод	0,10	-
217	-	-	458845,55	3283893,13	Картометрический метод	0,10	-
218	-	-	458804,89	3283881,91	Картометрический метод	0,10	-
219	-	-	458800,76	3283871,31	Картометрический метод	0,10	-
220	-	-	458797,43	3283870,99	Картометрический метод	0,10	-
221	-	-	458802,65	3283884,42	Картометрический метод	0,10	-
222	-	-	458841,73	3283895,20	Картометрический метод	0,10	-
223	-	-	458838,82	3283903,82	Картометрический метод	0,10	-
224	-	-	458795,65	3283904,84	Картометрический метод	0,10	-
225	-	-	458795,61	3283905,96	Картометрический метод	0,10	-
226	-	-	458795,57	3283905,97	Картометрический метод	0,10	-
227	-	-	458782,48	3283906,22	Картометрический метод	0,10	-
228	-	-	458782,52	3283905,15	Картометрический метод	0,10	-
229	-	-	458714,94	3283906,57	Картометрический метод	0,10	-
230	-	-	458714,82	3283907,30	Картометрический метод	0,10	-
231	-	-	458702,78	3283906,84	Картометрический метод	0,10	-
232	-	-	458471,39	3283911,99	Картометрический метод	0,10	-
233	-	-	458457,55	3283916,38	Картометрический метод	0,10	-
234	-	-	458457,52	3283916,39	Картометрический метод	0,10	-
235	-	-	458445,36	3283919,21	Картометрический метод	0,10	-
236	-	-	458445,20	3283918,64	Картометрический метод	0,10	-
237	-	-	458441,23	3283919,51	Картометрический метод	0,10	-
238	-	-	458439,63	3283918,06	Картометрический метод	0,10	-
239	-	-	458438,26	3283914,30	Картометрический метод	0,10	-
240	-	-	458439,88	3283913,30	Картометрический метод	0,10	-
241	-	-	458406,08	3283922,22	Картометрический метод	0,10	-

242	-	-	458399,89	3283926,46	Картометрический метод	0,10	-
243	-	-	458391,40	3283930,14	Картометрический метод	0,10	-
244	-	-	458377,79	3283937,49	Картометрический метод	0,10	-
245	-	-	458364,86	3283945,99	Картометрический метод	0,10	-
246	-	-	458352,71	3283955,55	Картометрический метод	0,10	-
247	-	-	458341,43	3283966,13	Картометрический метод	0,10	-
248	-	-	458331,09	3283977,62	Картометрический метод	0,10	-
249	-	-	458306,20	3284007,85	Картометрический метод	0,10	-
250	-	-	458304,33	3284006,11	Картометрический метод	0,10	-
251	-	-	458302,29	3284008,31	Картометрический метод	0,10	-
252	-	-	458300,26	3284010,52	Картометрический метод	0,10	-
253	-	-	458302,37	3284012,51	Картометрический метод	0,10	-
254	-	-	458174,17	3284168,17	Картометрический метод	0,10	-
255	-	-	458171,85	3284165,86	Картометрический метод	0,10	-
256	-	-	458175,25	3284162,27	Картометрический метод	0,10	-
257	-	-	458170,89	3284158,16	Картометрический метод	0,10	-
258	-	-	458168,82	3284160,34	Картометрический метод	0,10	-
259	-	-	458163,92	3284144,41	Картометрический метод	0,10	-
260	-	-	458161,69	3284118,21	Картометрический метод	0,10	-
261	-	-	458164,70	3284090,22	Картометрический метод	0,10	-
262	-	-	458171,72	3284069,74	Картометрический метод	0,10	-
263	-	-	458179,92	3284049,73	Картометрический метод	0,10	-
264	-	-	458179,93	3284049,69	Картометрический метод	0,10	-
265	-	-	458191,40	3284029,87	Картометрический метод	0,10	-
266	-	-	458195,66	3284022,71	Картометрический метод	0,10	-
267	-	-	458215,50	3283993,91	Картометрический метод	0,10	-
268	-	-	458435,91	3283792,69	Картометрический метод	0,10	-
269	-	-	458445,96	3283777,68	Картометрический метод	0,10	-

270	-	-	458451,56	3283761,95	Картометрический метод	0,10	-
271	-	-	458455,62	3283745,78	Картометрический метод	0,10	-
272	-	-	458455,29	3283617,06	Картометрический метод	0,10	-
273	-	-	458465,31	3283623,90	Картометрический метод	0,10	-
274	-	-	458465,78	3283621,67	Картометрический метод	0,10	-
275	-	-	458467,69	3283619,96	Картометрический метод	0,10	-
276	-	-	458471,98	3283621,31	Картометрический метод	0,10	-
277	-	-	458475,72	3283622,64	Картометрический метод	0,10	-
278	-	-	458487,21	3283625,57	Картометрический метод	0,10	-
279	-	-	458487,20	3283627,27	Картометрический метод	0,10	-
280	-	-	458508,08	3283634,14	Картометрический метод	0,10	-
281	-	-	458509,57	3283630,20	Картометрический метод	0,10	-
282	-	-	458473,48	3283616,55	Картометрический метод	0,10	-
283	-	-	458470,34	3283615,56	Картометрический метод	0,10	-
284	-	-	458472,65	3283611,73	Картометрический метод	0,10	-
285	-	-	458481,54	3283584,06	Картометрический метод	0,10	-
286	-	-	458531,89	3283599,50	Картометрический метод	0,10	-
287	-	-	458532,08	3283599,54	Картометрический метод	0,10	-
288	-	-	458535,29	3283600,13	Картометрический метод	0,10	-
289	-	-	458537,57	3283584,52	Картометрический метод	0,10	-
290	-	-	458539,38	3283572,14	Картометрический метод	0,10	-
291	-	-	458538,69	3283572,03	Картометрический метод	0,10	-
292	-	-	458542,88	3283539,45	Картометрический метод	0,10	-
293	-	-	458541,88	3283539,24	Картометрический метод	0,10	-
294	-	-	458543,01	3283530,65	Картометрический метод	0,10	-
295	-	-	458551,01	3283531,37	Картометрический метод	0,10	-
296	-	-	458551,53	3283524,27	Картометрический метод	0,10	-
297	-	-	458557,13	3283524,99	Картометрический метод	0,10	-

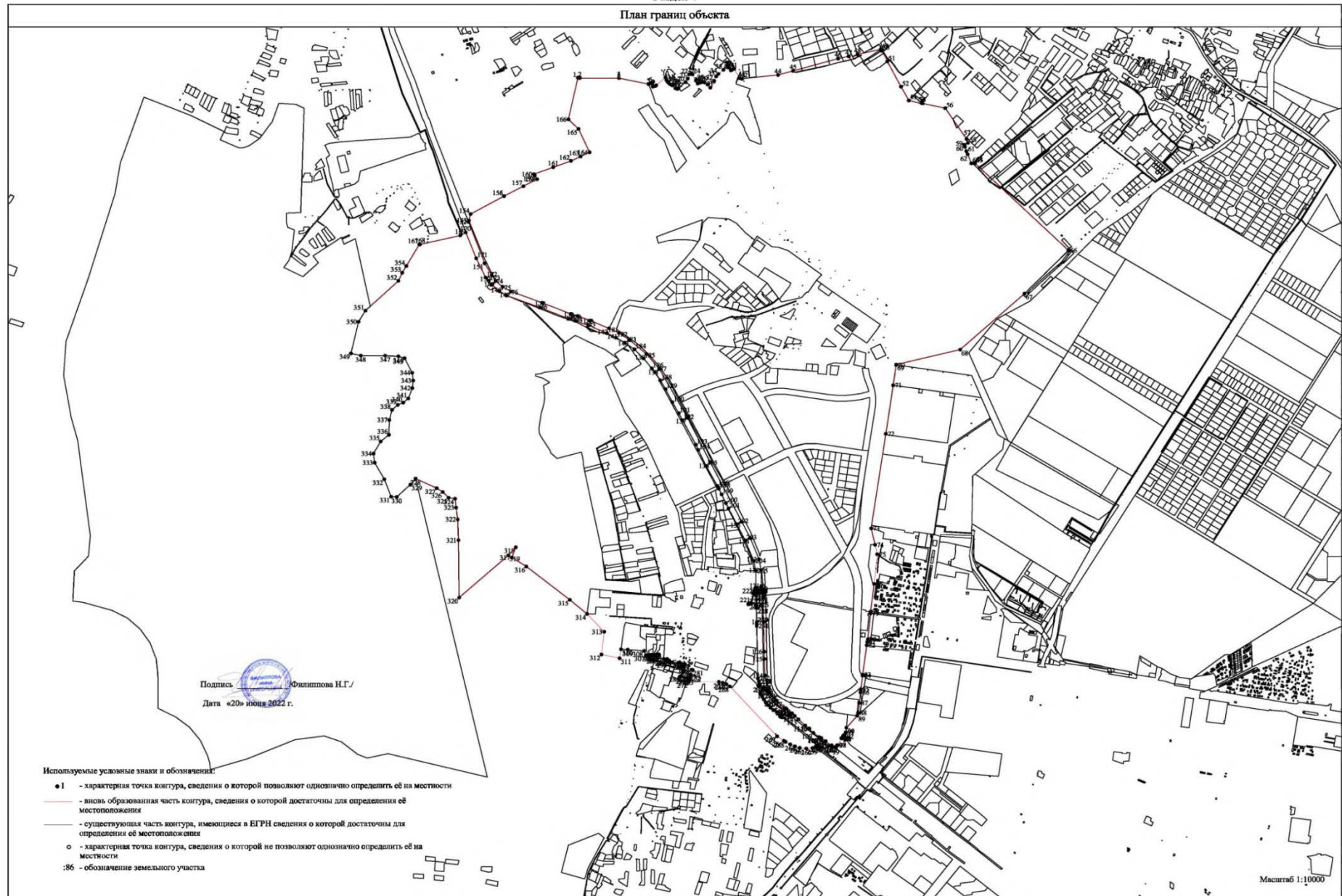
298	-	-	458557,07	3283510,69	Картометрический метод	0,10	-
299	-	-	458561,65	3283487,20	Картометрический метод	0,10	-
300	-	-	458576,03	3283491,36	Картометрический метод	0,10	-
301	-	-	458578,06	3283483,96	Картометрический метод	0,10	-
302	-	-	458575,32	3283473,34	Картометрический метод	0,10	-
303	-	-	458572,72	3283463,24	Картометрический метод	0,10	-
304	-	-	458573,45	3283455,74	Картометрический метод	0,10	-
305	-	-	458574,17	3283449,75	Картометрический метод	0,10	-
306	-	-	458573,50	3283443,33	Картометрический метод	0,10	-
307	-	-	458572,61	3283434,75	Картометрический метод	0,10	-
308	-	-	458592,13	3283427,49	Картометрический метод	0,10	-
309	-	-	458597,55	3283357,52	Картометрический метод	0,10	-
310	-	-	458599,14	3283329,12	Картометрический метод	0,10	-
311	-	-	458559,76	3283322,80	Картометрический метод	0,10	-
312	-	-	458576,41	3283245,65	Картометрический метод	0,10	-
313	-	-	458676,65	3283257,29	Картометрический метод	0,10	-
314	-	-	458755,40	3283184,31	Картометрический метод	0,10	-
315	-	-	458817,58	3283111,01	Картометрический метод	0,10	-
316	-	-	458964,42	3282925,56	Картометрический метод	0,10	-
317	-	-	459004,21	3282863,88	Картометрический метод	0,10	-
318	-	-	459049,07	3282880,54	Картометрический метод	0,10	-
319	-	-	459013,56	3282848,63	Картометрический метод	0,10	-
320	-	-	458827,32	3282639,34	Картометрический метод	0,10	-
321	-	-	459080,33	3282636,63	Картометрический метод	0,10	-
322	-	-	459172,14	3282633,32	Картометрический метод	0,10	-
323	-	-	459224,36	3282626,37	Картометрический метод	0,10	-
324	-	-	459263,78	3282622,01	Картометрический метод	0,10	-
325	-	-	459267,46	3282594,53	Картометрический метод	0,10	-

326	-	-	459292,74	3282569,70	Картометрический метод	0,10	-
327	-	-	459309,73	3282543,75	Картометрический метод	0,10	-
328	-	-	459352,51	3282453,69	Картометрический метод	0,10	-
329	-	-	459325,98	3282431,80	Картометрический метод	0,10	-
330	-	-	459271,36	3282373,73	Картометрический метод	0,10	-
331	-	-	459272,24	3282349,62	Картометрический метод	0,10	-
332	-	-	459349,33	3282320,47	Картометрический метод	0,10	-
333	-	-	459422,56	3282279,12	Картометрический метод	0,10	-
334	-	-	459462,28	3282274,23	Картометрический метод	0,10	-
335	-	-	459516,38	3282305,30	Картометрический метод	0,10	-
336	-	-	459545,17	3282340,29	Картометрический метод	0,10	-
337	-	-	459610,66	3282341,70	Картометрический метод	0,10	-
338	-	-	459655,03	3282353,44	Картометрический метод	0,10	-
339	-	-	459677,15	3282377,71	Картометрический метод	0,10	-
340	-	-	459687,28	3282400,94	Картометрический метод	0,10	-
341	-	-	459705,81	3282422,80	Картометрический метод	0,10	-
342	-	-	459751,26	3282439,94	Картометрический метод	0,10	-
343	-	-	459784,95	3282443,65	Картометрический метод	0,10	-
344	-	-	459818,96	3282439,16	Картометрический метод	0,10	-
345	-	-	459883,06	3282407,07	Картометрический метод	0,10	-
346	-	-	459891,65	3282380,38	Картометрический метод	0,10	-
347	-	-	459894,22	3282324,39	Картометрический метод	0,10	-
348	-	-	459894,65	3282220,49	Картометрический метод	0,10	-
349	-	-	459904,49	3282178,42	Картометрический метод	0,10	-
350	-	-	460043,58	3282210,66	Картометрический метод	0,10	-
351	-	-	460092,70	3282240,03	Картометрический метод	0,10	-
352	-	-	460224,15	3282380,43	Картометрический метод	0,10	-
353	-	-	460260,10	3282396,85	Картометрический метод	0,10	-

354	-	-	460289,85	3282414,29	Картометрический метод	0,10	-
167	-	-	460385,07	3282469,94	Картометрический метод	0,10	-
3. Сведения о характерных точках части (частей) границы объекта							
Часть № -							
Обозначение характерных точек границ	Существующие координаты, м		Измененные (уточненные) координаты, м		Метод определения координат характерной точки	Средняя квадратическая погрешность положения характерной точки (Mt), м	Описание обозначения точки на местности (при наличии)
	X	Y	X	Y			
1	2	3	4	5	6	7	8
-	-	-	-	-	-	-	-

Раздел 4

План границ объекта



Прохождение границы		Описание прохождения границы
от точки	до точки	
1	2	3
28:00-4.10(1)		
1	2	-
2	3	-
3	4	-
4	5	-
5	6	-
6	7	-
7	8	-
8	9	-
9	10	-
10	11	-
11	12	-
12	13	-
13	14	-
14	15	-
15	16	-
16	17	-
17	18	-
18	19	-
19	20	-
20	21	-
21	22	-
22	23	-
23	24	-
24	25	-
25	26	-
26	27	-
27	28	-
28	29	-
29	30	-
30	31	-
31	32	-
32	33	-
33	34	-
34	35	-
35	36	-
36	37	-
37	38	-
38	39	-
39	40	-
40	41	-
41	42	-
42	43	-
43	44	-
44	45	-
45	46	-
46	47	-
47	48	-
48	49	-

49	50	-
50	51	-
51	52	-
52	53	-
53	54	-
54	55	-
55	56	-
56	57	-
57	58	-
58	59	-
59	60	-
60	61	-
61	62	-
62	63	-
63	64	-
64	65	-
65	66	-
66	67	-
67	68	-
68	69	-
69	70	-
70	71	-
71	72	-
72	73	-
73	74	-
74	75	-
75	76	-
76	77	-
77	78	-
78	79	-
79	80	-
80	81	-
81	82	-
82	83	-
83	84	-
84	85	-
85	86	-
86	87	-
87	88	-
88	89	-
89	90	-
90	91	-
91	92	-
92	93	-
93	94	-
94	95	-
95	96	-
96	97	-
97	98	-
98	99	-
99	100	-
100	101	-
101	102	-
102	103	-

103	104	-
104	105	-
105	106	-
106	107	-
107	108	-
108	109	-
109	110	-
110	111	-
111	112	-
112	113	-
113	114	-
114	115	-
115	116	-
116	117	-
117	118	-
118	119	-
119	120	-
120	121	-
121	122	-
122	123	-
123	124	-
124	125	-
125	126	-
126	127	-
127	128	-
128	129	-
129	130	-
130	131	-
131	132	-
132	133	-
133	134	-
134	135	-
135	136	-
136	137	-
137	138	-
138	139	-
139	140	-
140	141	-
141	142	-
142	143	-
143	144	-
144	145	-
145	146	-
146	147	-
147	148	-
148	149	-
149	150	-
150	151	-
151	152	-
152	153	-
153	154	-
154	155	-
155	156	-
156	157	-

157	158	-
158	159	-
159	160	-
160	161	-
161	162	-
162	163	-
163	164	-
164	165	-
165	166	-
166	1	-
28:00-4.10(2)		
167	168	-
168	169	-
169	170	-
170	171	-
171	172	-
172	173	-
173	174	-
174	175	-
175	176	-
176	177	-
177	178	-
178	179	-
179	180	-
180	181	-
181	182	-
182	183	-
183	184	-
184	185	-
185	186	-
186	187	-
187	188	-
188	189	-
189	190	-
190	191	-
191	192	-
192	193	-
193	194	-
194	195	-
195	196	-
196	197	-
197	198	-
198	199	-
199	200	-
200	201	-
201	202	-
202	203	-
203	204	-
204	205	-
205	206	-
206	207	-
207	208	-
208	209	-
209	210	-

210	211	-
211	212	-
212	213	-
213	214	-
214	215	-
215	216	-
216	217	-
217	218	-
218	219	-
219	220	-
220	221	-
221	222	-
222	223	-
223	224	-
224	225	-
225	226	-
226	227	-
227	228	-
228	229	-
229	230	-
230	231	-
231	232	-
232	233	-
233	234	-
234	235	-
235	236	-
236	237	-
237	238	-
238	239	-
239	240	-
240	241	-
241	242	-
242	243	-
243	244	-
244	245	-
245	246	-
246	247	-
247	248	-
248	249	-
249	250	-
250	251	-
251	252	-
252	253	-
253	254	-
254	255	-
255	256	-
256	257	-
257	258	-
258	259	-
259	260	-
260	261	-
261	262	-
262	263	-
263	264	-

264	265	-
265	266	-
266	267	-
267	268	-
268	269	-
269	270	-
270	271	-
271	272	-
272	273	-
273	274	-
274	275	-
275	276	-
276	277	-
277	278	-
278	279	-
279	280	-
280	281	-
281	282	-
282	283	-
283	284	-
284	285	-
285	286	-
286	287	-
287	288	-
288	289	-
289	290	-
290	291	-
291	292	-
292	293	-
293	294	-
294	295	-
295	296	-
296	297	-
297	298	-
298	299	-
299	300	-
300	301	-
301	302	-
302	303	-
303	304	-
304	305	-
305	306	-
306	307	-
307	308	-
308	309	-
309	310	-
310	311	-
311	312	-
312	313	-
313	314	-
314	315	-
315	316	-
316	317	-
317	318	-

318	319	-
319	320	-
320	321	-
321	322	-
322	323	-
323	324	-
324	325	-
325	326	-
326	327	-
327	328	-
328	329	-
329	330	-
330	331	-
331	332	-
332	333	-
333	334	-
334	335	-
335	336	-
336	337	-
337	338	-
338	339	-
339	340	-
340	341	-
341	342	-
342	343	-
343	344	-
344	345	-
345	346	-
346	347	-
347	348	-
348	349	-
349	350	-
350	351	-
351	352	-
352	353	-
353	354	-
354	167	-

6. Описание местоположения границ железнодорожной станции Призейская городского округа города Благовещенска (далее – объект).

Раздел 1

Сведения об объекте		
№ п/п	Характеристики объекта	Описание характеристик
1	2	3
1	Местоположение объекта	Российская Федерация, Амурская область, городской округ Благовещенск, железнодорожная станция Призейская
2	Площадь объекта \pm величина погрешности определения площади ($P \pm \Delta P$)	2326943 кв.м. \pm 737 кв.м.
3	Иные характеристики объекта	-

Раздел 2

Сведения о местоположении границ объекта					
1. Система координат <u>МСК-28 Зона 3</u>					
2. Сведения о характерных точках границ объекта					
Обозначение характерных точек границ	Координаты, м		Метод определения координат характерной точки	Средняя квадратическая погрешность положения характерной точки (Mt), м	Описание обозначения точки на местности (при наличии)
	X	Y			
1	2	3	4	5	6
-	-	-	-	-	-
3. Сведения о характерных точках части (частей) границы объекта					
Обозначение характерных точек части границы	Координаты, м		Метод определения координат характерной точки	Средняя квадратическая погрешность положения характерной точки (Mt), м	Описание обозначения точки на местности (при наличии)
	X	Y			
1	2	3	4	5	6
Часть № -					
-	-	-	-	-	-

Раздел 3

Сведения о местоположении измененных (уточненных) границ объекта							
1. Система координат		МСК-28 Зона 3					
2. Сведения о характерных точках границ объекта							
Обозначение характерных точек границ	Существующие координаты, м		Измененные (уточненные) координаты, м		Метод определения координат характерной точки	Средняя квадратическая погрешность положения характерной точки (Mt), м	Описание обозначения точки на местности (при наличии)
	X	Y	X	Y			
1	2	3	4	5	6	7	8
28.00-4.13(1)							
1	-	-	483044,99	3295051,17	Картометрический метод	0,10	-
2	-	-	482947,93	3295378,00	Картометрический метод	0,10	-
3	-	-	482942,70	3295392,95	Картометрический метод	0,10	-
4	-	-	482942,78	3295392,96	Картометрический метод	0,10	-
5	-	-	482973,10	3295402,52	Картометрический метод	0,10	-
6	-	-	482976,93	3295410,70	Картометрический метод	0,10	-
7	-	-	482960,03	3295442,34	Картометрический метод	0,10	-
8	-	-	482945,29	3295455,70	Картометрический метод	0,10	-
9	-	-	482919,73	3295474,62	Картометрический метод	0,10	-
10	-	-	482912,90	3295484,49	Картометрический метод	0,10	-
11	-	-	482907,42	3295507,78	Картометрический метод	0,10	-
12	-	-	482895,58	3295553,34	Картометрический метод	0,10	-
13	-	-	482887,47	3295588,42	Картометрический метод	0,10	-
14	-	-	482886,32	3295601,91	Картометрический метод	0,10	-
15	-	-	482889,23	3295632,32	Картометрический метод	0,10	-
16	-	-	482888,14	3295632,85	Картометрический метод	0,10	-
17	-	-	482893,21	3295669,03	Картометрический метод	0,10	-
18	-	-	482893,12	3295892,99	Картометрический метод	0,10	-
19	-	-	482894,84	3295971,61	Картометрический метод	0,10	-

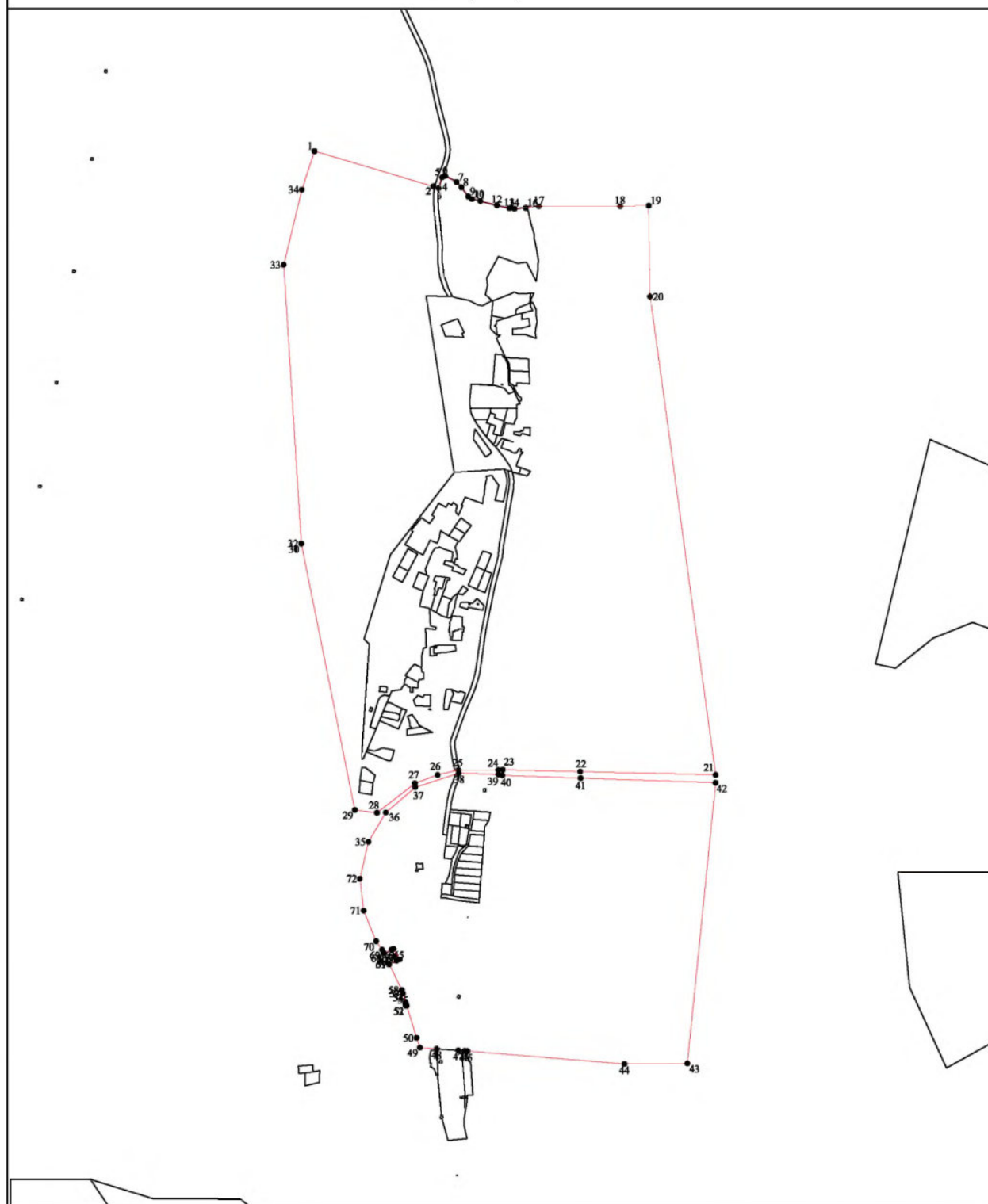
20	-	-	482644,05	3295975,40	Картометрический метод	0,10	-
21	-	-	481325,58	3296156,09	Картометрический метод	0,10	-
22	-	-	481334,63	3295782,94	Картометрический метод	0,10	-
23	-	-	481339,82	3295569,53	Картометрический метод	0,10	-
24	-	-	481339,26	3295557,23	Картометрический метод	0,10	-
25	-	-	481338,80	3295447,42	Картометрический метод	0,10	-
26	-	-	481325,48	3295390,08	Картометрический метод	0,10	-
27	-	-	481302,48	3295327,61	Картометрический метод	0,10	-
28	-	-	481221,01	3295222,94	Картометрический метод	0,10	-
29	-	-	481228,68	3295162,19	Картометрический метод	0,10	-
30	-	-	481963,14	3295014,36	Картометрический метод	0,10	-
31	-	-	481963,08	3295014,25	Картометрический метод	0,10	-
32	-	-	481963,10	3295014,25	Картометрический метод	0,10	-
33	-	-	482731,99	3294966,01	Картометрический метод	0,10	-
34	-	-	482938,86	3295015,98	Картометрический метод	0,10	-
1	-	-	483044,99	3295051,17	Картометрический метод	0,10	-
28.00-4.13(2)							
35	-	-	481140,89	3295199,50	Картометрический метод	0,10	-
36	-	-	481221,73	3295247,25	Картометрический метод	0,10	-
37	-	-	481291,48	3295328,47	Картометрический метод	0,10	-
38	-	-	481329,90	3295448,10	Картометрический метод	0,10	-
39	-	-	481326,76	3295557,19	Картометрический метод	0,10	-
40	-	-	481324,12	3295568,28	Картометрический метод	0,10	-
41	-	-	481316,69	3295784,06	Картометрический метод	0,10	-
42	-	-	481303,87	3296156,02	Картометрический метод	0,10	-
43	-	-	480529,97	3296078,01	Картометрический метод	0,10	-
44	-	-	480528,55	3295904,65	Картометрический метод	0,10	-
45	-	-	480563,92	3295472,09	Картометрический метод	0,10	-

46	-	-	480564,46	3295464,77	Картометрический метод	0,10	-
47	-	-	480565,76	3295446,82	Картометрический метод	0,10	-
48	-	-	480570,06	3295387,71	Картометрический метод	0,10	-
49	-	-	480573,43	3295341,21	Картометрический метод	0,10	-
50	-	-	480600,66	3295332,19	Картометрический метод	0,10	-
51	-	-	480689,30	3295304,78	Картометрический метод	0,10	-
52	-	-	480689,06	3295302,07	Картометрический метод	0,10	-
53	-	-	480696,76	3295300,80	Картометрический метод	0,10	-
54	-	-	480697,05	3295302,40	Картометрический метод	0,10	-
55	-	-	480722,98	3295294,39	Картометрический метод	0,10	-
56	-	-	480722,71	3295294,46	Картометрический метод	0,10	-
57	-	-	480722,97	3295294,38	Картометрический метод	0,10	-
58	-	-	480732,59	3295291,41	Картометрический метод	0,10	-
59	-	-	480803,20	3295256,43	Картометрический метод	0,10	-
60	-	-	480803,33	3295256,81	Картометрический метод	0,10	-
61	-	-	480803,57	3295256,71	Картометрический метод	0,10	-
62	-	-	480813,14	3295277,46	Картометрический метод	0,10	-
63	-	-	480816,61	3295285,98	Картометрический метод	0,10	-
64	-	-	480846,06	3295268,24	Картометрический метод	0,10	-
65	-	-	480843,84	3295263,76	Картометрический метод	0,10	-
66	-	-	480833,18	3295242,26	Картометрический метод	0,10	-
67	-	-	480833,02	3295242,09	Картометрический метод	0,10	-
68	-	-	480834,74	3295241,22	Картометрический метод	0,10	-
69	-	-	480843,18	3295237,12	Картометрический метод	0,10	-
70	-	-	480866,92	3295220,63	Картометрический метод	0,10	-
71	-	-	480951,13	3295186,40	Картометрический метод	0,10	-
72	-	-	481039,36	3295175,88	Картометрический метод	0,10	-
35	-	-	481140,89	3295199,50	Картометрический метод	0,10	-

3. Сведения о характерных точках части (частей) границы объекта							
Часть № -							
Обозначение характерных точек границ	Существующие координаты, м		Измененные (уточненные) координаты, м		Метод определения координат характерной точки	Средняя квадратическая погрешность положения характерной точки (Mt), м	Описание обозначения точки на местности (при наличии)
	X	Y	X	Y			
1	2	3	4	5	6	7	8
-	-	-	-	-	-	-	-

Раздел 4

План границ объекта



Используемые условные знаки и обозначения:

Масштаб 1:10000

- 1 - характерная точка контура, сведения о которой позволяют однозначно определить её на местности
- вновь образованная часть контура, сведения о которой достаточны для определения её местоположения
- существующая часть контура, имеющиеся в ЕГРН сведения о которой достаточны для определения её местоположения
- - характерная точка контура, сведения о которой не позволяют однозначно определить её на местности
- :86 - обозначение земельного участка

Подпись  Филиппова Н.Г. /

Дата «20» июня 2022 г.

Прохождение границы		Описание прохождения границы
от точки	до точки	
1	2	3
28.00-4.13(1)		
1	2	-
2	3	-
3	4	-
4	5	-
5	6	-
6	7	-
7	8	-
8	9	-
9	10	-
10	11	-
11	12	-
12	13	-
13	14	-
14	15	-
15	16	-
16	17	-
17	18	-
18	19	-
19	20	-
20	21	-
21	22	-
22	23	-
23	24	-
24	25	-
25	26	-
26	27	-
27	28	-
28	29	-
29	30	-
30	31	-
31	32	-
32	33	-
33	34	-
34	1	-
28.00-4.13(2)		
35	36	-
36	37	-
37	38	-
38	39	-
39	40	-
40	41	-
41	42	-
42	43	-
43	44	-
44	45	-
45	46	-

46	47	-
47	48	-
48	49	-
49	50	-
50	51	-
51	52	-
52	53	-
53	54	-
54	55	-
55	56	-
56	57	-
57	58	-
58	59	-
59	60	-
60	61	-
61	62	-
62	63	-
63	64	-
64	65	-
65	66	-
66	67	-
67	68	-
68	69	-
69	70	-
70	71	-
71	72	-
72	35	-

7. Описание местоположения границ села Садовое городского округа города Благовещенска (далее – объект).

Раздел 1

Сведения об объекте		
№ п/п	Характеристики объекта	Описание характеристик
1	2	3
1	Местоположение объекта	Российская Федерация, Амурская область, городской округ Благовещенск, село Садовое
2	Площадь объекта \pm величина погрешности определения площади ($P \pm \text{Дельта } P$)	3621678 кв.м. \pm 720 кв.м.
3	Иные характеристики объекта	-

Раздел 2

Сведения о местоположении границ объекта					
1. Система координат <u>МСК-28 Зона 3</u>					
2. Сведения о характерных точках границ объекта					
Обозначение характерных точек границ	Координаты, м		Метод определения координат характерной точки	Средняя квадратическая погрешность положения характерной точки (Mt), м	Описание обозначения точки на местности (при наличии)
	X	Y			
1	2	3	4	5	6
-	-	-	-	-	-
3. Сведения о характерных точках части (частей) границы объекта					
Обозначение характерных точек части границы	Координаты, м		Метод определения координат характерной точки	Средняя квадратическая погрешность положения характерной точки (Mt), м	Описание обозначения точки на местности (при наличии)
	X	Y			
1	2	3	4	5	6
Часть № -					
-	-	-	-	-	-

Раздел 3

Сведения о местоположении измененных (уточненных) границ объекта							
1. Система координат		МСК-28 Зона 3					
2. Сведения о характерных точках границ объекта							
Обозначение характерных точек границ	Существующие координаты, м		Измененные (уточненные) координаты, м		Метод определения координат характерной точки	Средняя квадратическая погрешность положения характерной точки (Mt), м	Описание обозначения точки на местности (при наличии)
	X	Y	X	Y			
1	2	3	4	5	6	7	8
28:01-4.1(1)							
1	-	-	464188,40	3288989,46	Картометрический метод	0,10	-
2	-	-	464177,10	3289114,60	Картометрический метод	0,10	-
3	-	-	464203,92	3289128,03	Картометрический метод	0,10	-
4	-	-	464203,29	3289328,03	Картометрический метод	0,10	-
5	-	-	464202,66	3289528,03	Картометрический метод	0,10	-
6	-	-	464202,03	3289728,03	Картометрический метод	0,10	-
7	-	-	464201,40	3289928,03	Картометрический метод	0,10	-
8	-	-	464200,77	3290128,03	Картометрический метод	0,10	-
9	-	-	464181,22	3290236,19	Картометрический метод	0,10	-
10	-	-	464197,05	3290242,20	Картометрический метод	0,10	-
11	-	-	464217,64	3290240,33	Картометрический метод	0,10	-
12	-	-	464230,46	3290225,92	Картометрический метод	0,10	-
13	-	-	464244,04	3290200,87	Картометрический метод	0,10	-
14	-	-	464252,77	3290167,23	Картометрический метод	0,10	-
15	-	-	464258,43	3290150,67	Картометрический метод	0,10	-
16	-	-	464262,76	3290129,72	Картометрический метод	0,10	-
17	-	-	464285,26	3290135,80	Картометрический метод	0,10	-
18	-	-	464303,12	3290141,63	Картометрический метод	0,10	-
19	-	-	464308,60	3290183,38	Картометрический метод	0,10	-

20	-	-	464329,16	3290195,44	Картометрический метод	0,10	-
21	-	-	464311,42	3290230,97	Картометрический метод	0,10	-
22	-	-	464323,08	3290240,40	Картометрический метод	0,10	-
23	-	-	464338,49	3290251,91	Картометрический метод	0,10	-
24	-	-	464352,59	3290260,15	Картометрический метод	0,10	-
25	-	-	464360,41	3290266,92	Картометрический метод	0,10	-
26	-	-	464372,38	3290268,93	Картометрический метод	0,10	-
27	-	-	464388,79	3290255,10	Картометрический метод	0,10	-
28	-	-	464412,52	3290238,73	Картометрический метод	0,10	-
29	-	-	464437,26	3290227,10	Картометрический метод	0,10	-
30	-	-	464460,07	3290206,83	Картометрический метод	0,10	-
31	-	-	464479,30	3290216,64	Картометрический метод	0,10	-
32	-	-	464504,26	3290257,10	Картометрический метод	0,10	-
33	-	-	464540,14	3290280,95	Картометрический метод	0,10	-
34	-	-	464541,28	3290287,10	Картометрический метод	0,10	-
35	-	-	464566,67	3290287,02	Картометрический метод	0,10	-
36	-	-	464592,45	3290287,25	Картометрический метод	0,10	-
37	-	-	464594,34	3290266,27	Картометрический метод	0,10	-
38	-	-	464610,34	3290266,32	Картометрический метод	0,10	-
39	-	-	464611,35	3290262,82	Картометрический метод	0,10	-
40	-	-	464622,36	3290262,37	Картометрический метод	0,10	-
41	-	-	464623,33	3290268,36	Картометрический метод	0,10	-
42	-	-	464646,83	3290267,44	Картометрический метод	0,10	-
43	-	-	464667,34	3290266,50	Картометрический метод	0,10	-
44	-	-	464709,73	3290299,63	Картометрический метод	0,10	-
45	-	-	464698,17	3290319,60	Картометрический метод	0,10	-
46	-	-	464627,53	3290510,87	Картометрический метод	0,10	-
47	-	-	464624,82	3290522,26	Картометрический метод	0,10	-

48	-	-	464616,68	3290600,60	Картометрический метод	0,10	-
49	-	-	464617,62	3290612,79	Картометрический метод	0,10	-
50	-	-	464603,46	3290648,05	Картометрический метод	0,10	-
51	-	-	464588,34	3290641,05	Картометрический метод	0,10	-
52	-	-	464463,84	3290739,35	Картометрический метод	0,10	-
53	-	-	464436,21	3290940,78	Картометрический метод	0,10	-
54	-	-	464437,07	3290988,78	Картометрический метод	0,10	-
55	-	-	464408,91	3291034,69	Картометрический метод	0,10	-
56	-	-	464367,72	3291095,06	Картометрический метод	0,10	-
57	-	-	464280,31	3291226,28	Картометрический метод	0,10	-
58	-	-	464177,32	3291348,77	Картометрический метод	0,10	-
59	-	-	464095,08	3291426,11	Картометрический метод	0,10	-
60	-	-	463953,05	3291543,66	Картометрический метод	0,10	-
61	-	-	463545,23	3291247,71	Картометрический метод	0,10	-
62	-	-	463198,41	3290910,16	Картометрический метод	0,10	-
63	-	-	463110,87	3290896,66	Картометрический метод	0,10	-
64	-	-	463109,35	3290893,61	Картометрический метод	0,10	-
65	-	-	463092,48	3290852,54	Картометрический метод	0,10	-
66	-	-	463041,38	3290728,38	Картометрический метод	0,10	-
67	-	-	463002,61	3290653,26	Картометрический метод	0,10	-
68	-	-	462909,26	3290602,47	Картометрический метод	0,10	-
69	-	-	462907,29	3290595,97	Картометрический метод	0,10	-
70	-	-	462902,30	3290591,94	Картометрический метод	0,10	-
71	-	-	462892,31	3290587,91	Картометрический метод	0,10	-
72	-	-	462888,29	3290592,91	Картометрический метод	0,10	-
73	-	-	462738,55	3290512,42	Картометрический метод	0,10	-
74	-	-	462775,70	3290463,55	Картометрический метод	0,10	-
75	-	-	462762,72	3290457,50	Картометрический метод	0,10	-

76	-	-	462642,92	3290395,12	Картометрический метод	0,10	-
77	-	-	462526,38	3290334,75	Картометрический метод	0,10	-
78	-	-	462504,14	3290324,68	Картометрический метод	0,10	-
79	-	-	462398,81	3290268,35	Картометрический метод	0,10	-
80	-	-	462377,18	3290284,22	Картометрический метод	0,10	-
81	-	-	462345,91	3290268,68	Картометрический метод	0,10	-
82	-	-	462356,98	3290246,92	Картометрический метод	0,10	-
83	-	-	462314,47	3290218,99	Картометрический метод	0,10	-
84	-	-	462300,99	3290245,44	Картометрический метод	0,10	-
85	-	-	462230,11	3290207,22	Картометрический метод	0,10	-
86	-	-	462167,64	3290260,73	Картометрический метод	0,10	-
87	-	-	462063,30	3290350,12	Картометрический метод	0,10	-
88	-	-	462062,88	3290349,85	Картометрический метод	0,10	-
89	-	-	462032,31	3290332,95	Картометрический метод	0,10	-
90	-	-	461756,14	3290180,26	Картометрический метод	0,10	-
91	-	-	461782,26	3290152,29	Картометрический метод	0,10	-
92	-	-	461911,78	3289903,87	Картометрический метод	0,10	-
93	-	-	462000,60	3289863,68	Картометрический метод	0,10	-
94	-	-	462024,07	3289853,07	Картометрический метод	0,10	-
95	-	-	462211,15	3289768,41	Картометрический метод	0,10	-
96	-	-	462241,10	3289751,14	Картометрический метод	0,10	-
97	-	-	462296,85	3289817,38	Картометрический метод	0,10	-
98	-	-	462322,49	3289800,20	Картометрический метод	0,10	-
99	-	-	462437,00	3289702,87	Картометрический метод	0,10	-
100	-	-	462454,54	3289690,22	Картометрический метод	0,10	-
101	-	-	462477,80	3289673,46	Картометрический метод	0,10	-
102	-	-	462477,16	3289651,89	Картометрический метод	0,10	-
103	-	-	462479,61	3289631,82	Картометрический метод	0,10	-

104	-	-	462480,59	3289613,20	Картометрический метод	0,10	-
105	-	-	462481,64	3289594,00	Картометрический метод	0,10	-
106	-	-	462483,30	3289575,21	Картометрический метод	0,10	-
107	-	-	462489,60	3289509,10	Картометрический метод	0,10	-
108	-	-	462538,18	3289506,84	Картометрический метод	0,10	-
109	-	-	462545,97	3289506,36	Картометрический метод	0,10	-
110	-	-	462602,61	3289505,61	Картометрический метод	0,10	-
111	-	-	462616,04	3289493,77	Картометрический метод	0,10	-
112	-	-	462642,86	3289492,21	Картометрический метод	0,10	-
113	-	-	462677,16	3289493,26	Картометрический метод	0,10	-
114	-	-	462706,79	3289467,93	Картометрический метод	0,10	-
115	-	-	462677,26	3289443,84	Картометрический метод	0,10	-
116	-	-	462683,45	3289435,98	Картометрический метод	0,10	-
117	-	-	462677,16	3289431,03	Картометрический метод	0,10	-
118	-	-	462702,47	3289400,05	Картометрический метод	0,10	-
119	-	-	462736,20	3289413,55	Картометрический метод	0,10	-
120	-	-	462738,39	3289410,70	Картометрический метод	0,10	-
121	-	-	462742,04	3289413,50	Картометрический метод	0,10	-
122	-	-	462755,33	3289396,17	Картометрический метод	0,10	-
123	-	-	462808,61	3289349,33	Картометрический метод	0,10	-
124	-	-	462817,18	3289339,68	Картометрический метод	0,10	-
125	-	-	462817,78	3289340,20	Картометрический метод	0,10	-
126	-	-	462845,51	3289359,54	Картометрический метод	0,10	-
127	-	-	462922,42	3289410,00	Картометрический метод	0,10	-
128	-	-	462916,59	3289420,58	Картометрический метод	0,10	-
129	-	-	462952,87	3289459,49	Картометрический метод	0,10	-
130	-	-	462996,87	3289502,35	Картометрический метод	0,10	-
131	-	-	463021,89	3289524,93	Картометрический метод	0,10	-

132	-	-	463027,29	3289520,09	Картометрический метод	0,10	-
133	-	-	463073,88	3289557,57	Картометрический метод	0,10	-
134	-	-	463097,25	3289577,05	Картометрический метод	0,10	-
135	-	-	463112,92	3289560,53	Картометрический метод	0,10	-
136	-	-	463140,00	3289516,44	Картометрический метод	0,10	-
137	-	-	463161,01	3289493,00	Картометрический метод	0,10	-
138	-	-	463206,89	3289451,21	Картометрический метод	0,10	-
139	-	-	463223,37	3289459,94	Картометрический метод	0,10	-
140	-	-	463244,22	3289476,41	Картометрический метод	0,10	-
141	-	-	463296,20	3289417,17	Картометрический метод	0,10	-
142	-	-	463310,00	3289405,51	Картометрический метод	0,10	-
143	-	-	463321,88	3289413,79	Картометрический метод	0,10	-
144	-	-	463354,49	3289398,35	Картометрический метод	0,10	-
145	-	-	463371,43	3289358,24	Картометрический метод	0,10	-
146	-	-	463352,68	3289233,35	Картометрический метод	0,10	-
147	-	-	463395,32	3289225,50	Картометрический метод	0,10	-
148	-	-	463407,19	3289224,53	Картометрический метод	0,10	-
149	-	-	463411,53	3289229,48	Картометрический метод	0,10	-
150	-	-	463405,89	3289256,72	Картометрический метод	0,10	-
151	-	-	463405,54	3289261,35	Картометрический метод	0,10	-
152	-	-	463406,80	3289263,05	Картометрический метод	0,10	-
153	-	-	463409,91	3289265,49	Картометрический метод	0,10	-
154	-	-	463424,97	3289265,53	Картометрический метод	0,10	-
155	-	-	463439,54	3289265,05	Картометрический метод	0,10	-
156	-	-	463454,79	3289264,97	Картометрический метод	0,10	-
157	-	-	463469,90	3289264,94	Картометрический метод	0,10	-
158	-	-	463485,56	3289264,77	Картометрический метод	0,10	-
159	-	-	463501,61	3289263,76	Картометрический метод	0,10	-

160	-	-	463512,82	3289258,86	Картометрический метод	0,10	-
161	-	-	463529,96	3289213,72	Картометрический метод	0,10	-
162	-	-	463523,47	3289180,76	Картометрический метод	0,10	-
163	-	-	463491,96	3289185,04	Картометрический метод	0,10	-
164	-	-	463472,32	3289188,29	Картометрический метод	0,10	-
165	-	-	463459,15	3289181,78	Картометрический метод	0,10	-
166	-	-	463481,34	3289120,35	Картометрический метод	0,10	-
167	-	-	463485,33	3289118,81	Картометрический метод	0,10	-
168	-	-	463525,68	3289137,38	Картометрический метод	0,10	-
169	-	-	463527,34	3289138,95	Картометрический метод	0,10	-
170	-	-	463549,96	3289142,23	Картометрический метод	0,10	-
171	-	-	463558,06	3289132,90	Картометрический метод	0,10	-
172	-	-	463580,22	3289116,30	Картометрический метод	0,10	-
173	-	-	463582,19	3289111,06	Картометрический метод	0,10	-
174	-	-	463570,96	3289104,59	Картометрический метод	0,10	-
175	-	-	463540,75	3289120,57	Картометрический метод	0,10	-
176	-	-	463504,50	3289102,33	Картометрический метод	0,10	-
177	-	-	463494,82	3289096,09	Картометрический метод	0,10	-
178	-	-	463463,11	3289083,44	Картометрический метод	0,10	-
179	-	-	463466,34	3289069,18	Картометрический метод	0,10	-
180	-	-	463468,68	3289033,80	Картометрический метод	0,10	-
181	-	-	463469,97	3288987,56	Картометрический метод	0,10	-
182	-	-	463470,85	3288986,67	Картометрический метод	0,10	-
183	-	-	463475,56	3288942,04	Картометрический метод	0,10	-
184	-	-	463497,36	3288996,41	Картометрический метод	0,10	-
185	-	-	463513,58	3289011,85	Картометрический метод	0,10	-
186	-	-	463658,10	3289010,68	Картометрический метод	0,10	-
187	-	-	463916,53	3288972,78	Картометрический метод	0,10	-

188	-	-	463937,54	3288969,65	Картометрический метод	0,10	-
189	-	-	463961,34	3288952,11	Картометрический метод	0,10	-
190	-	-	463989,46	3288964,25	Картометрический метод	0,10	-
1	-	-	464188,40	3288989,46	Картометрический метод	0,10	-
28:01-4.1(2)							
191	-	-	462043,66	3290357,48	Картометрический метод	0,10	-
192	-	-	462033,25	3290375,87	Картометрический метод	0,10	-
193	-	-	462026,16	3290372,15	Картометрический метод	0,10	-
194	-	-	462036,65	3290353,61	Картометрический метод	0,10	-
191	-	-	462043,66	3290357,48	Картометрический метод	0,10	-
28:01-4.1(3)							
195	-	-	462032,38	3290377,42	Картометрический метод	0,10	-
196	-	-	461996,02	3290441,63	Картометрический метод	0,10	-
197	-	-	461988,94	3290437,90	Картометрический метод	0,10	-
198	-	-	462025,30	3290373,68	Картометрический метод	0,10	-
195	-	-	462032,38	3290377,42	Картометрический метод	0,10	-
28:01-4.1(4)							
199	-	-	461989,53	3290453,11	Картометрический метод	0,10	-
200	-	-	461967,97	3290491,18	Картометрический метод	0,10	-
201	-	-	461893,47	3290515,29	Картометрический метод	0,10	-
202	-	-	461893,42	3290515,36	Картометрический метод	0,10	-
203	-	-	461893,28	3290515,35	Картометрический метод	0,10	-
204	-	-	461887,73	3290517,14	Картометрический метод	0,10	-
205	-	-	461887,26	3290517,75	Картометрический метод	0,10	-
206	-	-	461882,85	3290519,05	Картометрический метод	0,10	-
207	-	-	461880,49	3290516,67	Картометрический метод	0,10	-
208	-	-	461877,25	3290517,67	Картометрический метод	0,10	-
209	-	-	461878,19	3290516,06	Картометрический метод	0,10	-
210	-	-	461875,85	3290514,71	Картометрический метод	0,10	-

211	-	-	461892,45	3290511,68	Картометрический метод	0,10	-
212	-	-	461935,70	3290499,00	Картометрический метод	0,10	-
213	-	-	461934,68	3290495,54	Картометрический метод	0,10	-
214	-	-	461960,60	3290487,95	Картометрический метод	0,10	-
215	-	-	461982,44	3290449,38	Картометрический метод	0,10	-
199	-	-	461989,53	3290453,11	Картометрический метод	0,10	-
28:01-4.1(5)							
216	-	-	461829,16	3290526,42	Картометрический метод	0,10	-
217	-	-	461828,85	3290526,60	Картометрический метод	0,10	-
218	-	-	461812,54	3290532,85	Картометрический метод	0,10	-
219	-	-	461813,61	3290530,97	Картометрический метод	0,10	-
216	-	-	461829,16	3290526,42	Картометрический метод	0,10	-
28:01-4.1(6)							
220	-	-	461812,11	3290531,41	Картометрический метод	0,10	-
221	-	-	461810,93	3290533,47	Картометрический метод	0,10	-
222	-	-	461807,52	3290534,77	Картометрический метод	0,10	-
223	-	-	461802,34	3290537,12	Картометрический метод	0,10	-
224	-	-	461804,68	3290536,87	Картометрический метод	0,10	-
225	-	-	461805,93	3290542,21	Картометрический метод	0,10	-
226	-	-	461804,55	3290544,61	Картометрический метод	0,10	-
227	-	-	461793,07	3290554,77	Картометрический метод	0,10	-
228	-	-	461797,48	3290556,95	Картометрический метод	0,10	-
229	-	-	461793,50	3290563,91	Картометрический метод	0,10	-
230	-	-	461784,18	3290559,31	Картометрический метод	0,10	-
231	-	-	461783,89	3290559,16	Картометрический метод	0,10	-
232	-	-	461783,61	3290558,98	Картометрический метод	0,10	-
233	-	-	461783,35	3290558,76	Картометрический метод	0,10	-
234	-	-	461783,11	3290558,54	Картометрический метод	0,10	-
235	-	-	461782,90	3290558,30	Картометрический метод	0,10	-

[illegible]

262	-	-	461866,93	3290592,69	Картометрический метод	0,10	-
263	-	-	461867,01	3290593,02	Картометрический метод	0,10	-
264	-	-	461867,06	3290593,34	Картометрический метод	0,10	-
265	-	-	461867,08	3290593,67	Картометрический метод	0,10	-
266	-	-	461867,08	3290594,00	Картометрический метод	0,10	-
267	-	-	461867,05	3290594,33	Картометрический метод	0,10	-
268	-	-	461867,00	3290594,66	Картометрический метод	0,10	-
269	-	-	461866,92	3290594,97	Картометрический метод	0,10	-
270	-	-	461866,81	3290595,29	Картометрический метод	0,10	-
271	-	-	461866,68	3290595,59	Картометрический метод	0,10	-
272	-	-	461866,54	3290595,85	Картометрический метод	0,10	-
273	-	-	461847,56	3290628,13	Картометрический метод	0,10	-
274	-	-	461840,71	3290623,97	Картометрический метод	0,10	-
275	-	-	461857,46	3290595,50	Картометрический метод	0,10	-
276	-	-	461835,44	3290584,63	Картометрический метод	0,10	-
277	-	-	461836,08	3290583,53	Картометрический метод	0,10	-
278	-	-	461833,74	3290582,17	Картометрический метод	0,10	-
279	-	-	461833,02	3290583,43	Картометрический метод	0,10	-
280	-	-	461794,43	3290564,37	Картометрический метод	0,10	-
281	-	-	461798,42	3290557,42	Картометрический метод	0,10	-
282	-	-	461864,87	3290590,23	Картометрический метод	0,10	-
283	-	-	461865,15	3290590,39	Картометрический метод	0,10	-
284	-	-	461865,42	3290590,57	Картометрический метод	0,10	-
285	-	-	461865,68	3290590,77	Картометрический метод	0,10	-
286	-	-	461865,92	3290591,00	Картометрический метод	0,10	-
287	-	-	461866,15	3290591,25	Картометрический метод	0,10	-
288	-	-	461866,35	3290591,51	Картометрический метод	0,10	-
289	-	-	461866,53	3290591,79	Картометрический метод	0,10	-

290	-	-	461866,69	3290592,08	Картометрический метод	0,10	-
291	-	-	461866,82	3290592,38	Картометрический метод	0,10	-
262	-	-	461866,93	3290592,69	Картометрический метод	0,10	-
28:01-4.1(8)							
292	-	-	462064,08	3290690,10	Картометрический метод	0,10	-
293	-	-	462062,29	3290691,19	Картометрический метод	0,10	-
294	-	-	462058,04	3290689,13	Картометрический метод	0,10	-
295	-	-	462051,21	3290701,69	Картометрический метод	0,10	-
296	-	-	462051,03	3290701,98	Картометрический метод	0,10	-
297	-	-	462050,84	3290702,25	Картометрический метод	0,10	-
298	-	-	462050,62	3290702,50	Картометрический метод	0,10	-
299	-	-	462050,39	3290702,74	Картометрический метод	0,10	-
300	-	-	462050,13	3290702,95	Картометрический метод	0,10	-
301	-	-	462049,87	3290703,14	Картометрический метод	0,10	-
302	-	-	462049,74	3290703,21	Картометрический метод	0,10	-
303	-	-	462041,11	3290708,37	Картометрический метод	0,10	-
304	-	-	462041,07	3290708,40	Картометрический метод	0,10	-
305	-	-	462041,02	3290708,42	Картометрический метод	0,10	-
306	-	-	462040,98	3290708,44	Картометрический метод	0,10	-
307	-	-	462027,95	3290715,57	Картометрический метод	0,10	-
308	-	-	462027,65	3290715,72	Картометрический метод	0,10	-
309	-	-	462027,35	3290715,83	Картометрический метод	0,10	-
310	-	-	462027,03	3290715,93	Картометрический метод	0,10	-
311	-	-	462026,71	3290716,01	Картометрический метод	0,10	-
312	-	-	462026,39	3290716,04	Картометрический метод	0,10	-
313	-	-	462026,06	3290716,07	Картометрический метод	0,10	-
314	-	-	462025,72	3290716,05	Картометрический метод	0,10	-
315	-	-	462025,40	3290716,01	Картометрический метод	0,10	-

316	-	-	462025,07	3290715,95	Картометрический метод	0,10	-
317	-	-	462024,75	3290715,86	Картометрический метод	0,10	-
318	-	-	462024,44	3290715,74	Картометрический метод	0,10	-
319	-	-	462024,42	3290715,73	Картометрический метод	0,10	-
320	-	-	461906,01	3290663,67	Картометрический метод	0,10	-
321	-	-	461854,09	3290632,10	Картометрический метод	0,10	-
322	-	-	462025,85	3290707,61	Картометрический метод	0,10	-
323	-	-	462037,09	3290701,46	Картометрический метод	0,10	-
324	-	-	462044,69	3290696,91	Картометрический метод	0,10	-
325	-	-	462052,42	3290682,73	Картометрический метод	0,10	-
292	-	-	462064,08	3290690,10	Картометрический метод	0,10	-

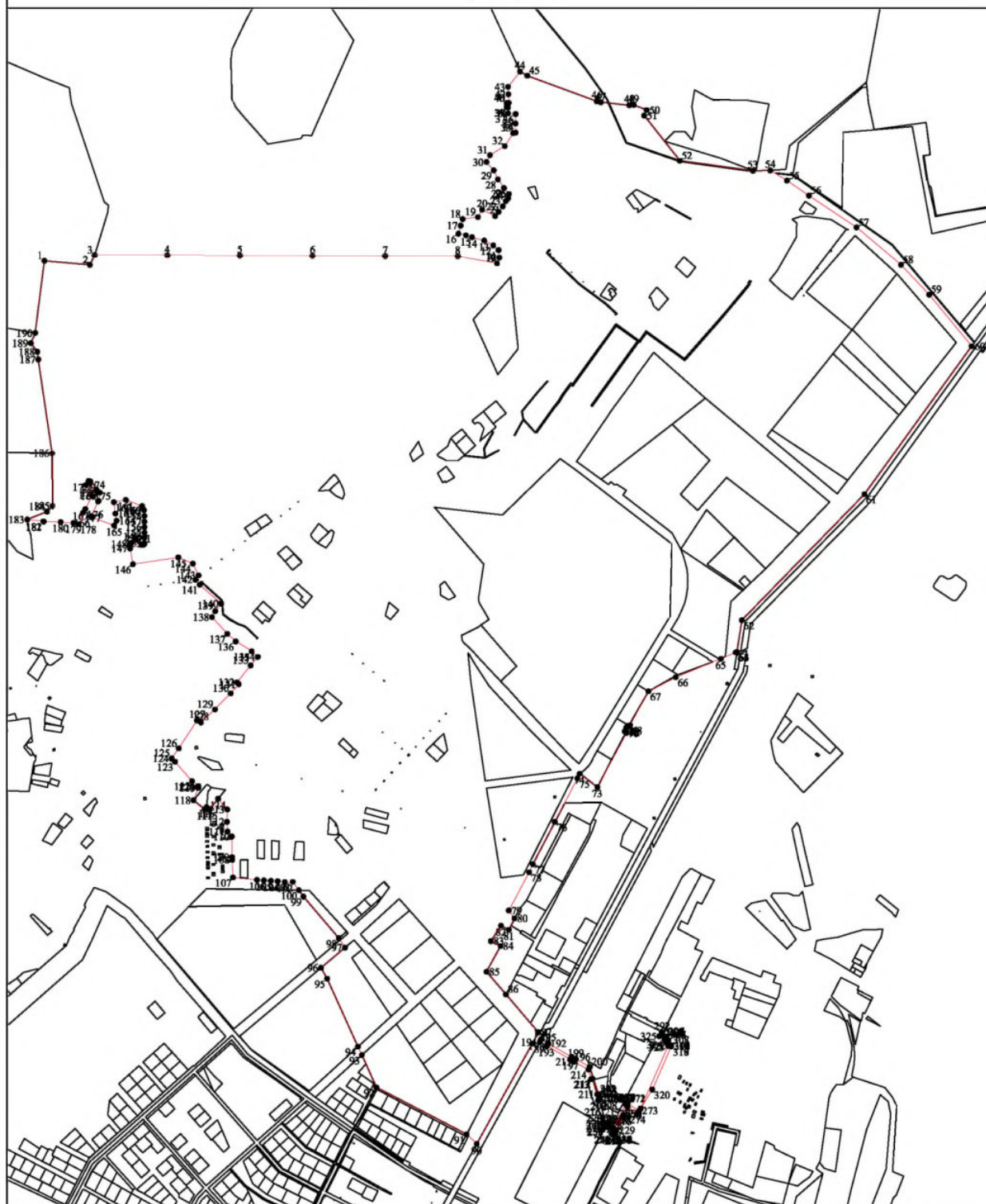
3. Сведения о характерных точках части (частей) границы объекта

Часть № -

Обозначение характерных точек границ	Существующие координаты, м		Измененные (уточненные) координаты, м		Метод определения координат характерной точки	Средняя квадратическая погрешность положения характерной точки (Mt), м	Описание обозначения точки на местности (при наличии)
	X	Y	X	Y			
1	2	3	4	5	6	7	8
-	-	-	-	-	-	-	-

Раздел 4

План границ объекта



Используемые условные знаки и обозначения:

Масштаб 1:10000

- 1 - характерная точка контура, сведения о которой позволяют однозначно определить её на местности
 - - вновь образованная часть контура, сведения о которой достаточны для определения её местоположения
 - - существующая часть контура, имеющиеся в ЕГРН сведения о которой достаточны для определения её местоположения
 - - характерная точка контура, сведения о которой не позволяют однозначно определить её на местности
- :86 - обозначение земельного участка

Подпись Филиппова Н.Г. /Филиппова Н.Г./

Дата «20» июня 2022 г.

20» июня 2022 г.

Прохождение границы		Описание прохождения границы
от точки	до точки	
1	2	3
28:01-4.1(1)		
1	2	-
2	3	-
3	4	-
4	5	-
5	6	-
6	7	-
7	8	-
8	9	-
9	10	-
10	11	-
11	12	-
12	13	-
13	14	-
14	15	-
15	16	-
16	17	-
17	18	-
18	19	-
19	20	-
20	21	-
21	22	-
22	23	-
23	24	-
24	25	-
25	26	-
26	27	-
27	28	-
28	29	-
29	30	-
30	31	-
31	32	-
32	33	-
33	34	-
34	35	-
35	36	-
36	37	-
37	38	-
38	39	-
39	40	-
40	41	-
41	42	-
42	43	-
43	44	-
44	45	-
45	46	-
46	47	-
47	48	-
48	49	-

49	50	-
50	51	-
51	52	-
52	53	-
53	54	-
54	55	-
55	56	-
56	57	-
57	58	-
58	59	-
59	60	-
60	61	-
61	62	-
62	63	-
63	64	-
64	65	-
65	66	-
66	67	-
67	68	-
68	69	-
69	70	-
70	71	-
71	72	-
72	73	-
73	74	-
74	75	-
75	76	-
76	77	-
77	78	-
78	79	-
79	80	-
80	81	-
81	82	-
82	83	-
83	84	-
84	85	-
85	86	-
86	87	-
87	88	-
88	89	-
89	90	-
90	91	-
91	92	-
92	93	-
93	94	-
94	95	-
95	96	-
96	97	-
97	98	-
98	99	-
99	100	-
100	101	-
101	102	-
102	103	-

103	104	-
104	105	-
105	106	-
106	107	-
107	108	-
108	109	-
109	110	-
110	111	-
111	112	-
112	113	-
113	114	-
114	115	-
115	116	-
116	117	-
117	118	-
118	119	-
119	120	-
120	121	-
121	122	-
122	123	-
123	124	-
124	125	-
125	126	-
126	127	-
127	128	-
128	129	-
129	130	-
130	131	-
131	132	-
132	133	-
133	134	-
134	135	-
135	136	-
136	137	-
137	138	-
138	139	-
139	140	-
140	141	-
141	142	-
142	143	-
143	144	-
144	145	-
145	146	-
146	147	-
147	148	-
148	149	-
149	150	-
150	151	-
151	152	-
152	153	-
153	154	-
154	155	-
155	156	-
156	157	-

157	158	-
158	159	-
159	160	-
160	161	-
161	162	-
162	163	-
163	164	-
164	165	-
165	166	-
166	167	-
167	168	-
168	169	-
169	170	-
170	171	-
171	172	-
172	173	-
173	174	-
174	175	-
175	176	-
176	177	-
177	178	-
178	179	-
179	180	-
180	181	-
181	182	-
182	183	-
183	184	-
184	185	-
185	186	-
186	187	-
187	188	-
188	189	-
189	190	-
190	1	-
28:01-4.1(2)		
191	192	-
192	193	-
193	194	-
194	191	-
28:01-4.1(3)		
195	196	-
196	197	-
197	198	-
198	195	-
28:01-4.1(4)		
199	200	-
200	201	-
201	202	-
202	203	-
203	204	-
204	205	-
205	206	-
206	207	-
207	208	-

208	209	-
209	210	-
210	211	-
211	212	-
212	213	-
213	214	-
214	215	-
215	199	-
28:01-4.1(5)		
216	217	-
217	218	-
218	219	-
219	216	-
28:01-4.1(6)		
220	221	-
221	222	-
222	223	-
223	224	-
224	225	-
225	226	-
226	227	-
227	228	-
228	229	-
229	230	-
230	231	-
231	232	-
232	233	-
233	234	-
234	235	-
235	236	-
236	237	-
237	238	-
238	239	-
239	240	-
240	241	-
241	242	-
242	243	-
243	244	-
244	245	-
245	246	-
246	247	-
247	248	-
248	249	-
249	250	-
250	251	-
251	252	-
252	253	-
253	254	-
254	255	-
255	256	-
256	257	-
257	258	-
258	259	-
259	260	-

260	261	-
261	220	-
28:01-4.1(7)		
262	263	-
263	264	-
264	265	-
265	266	-
266	267	-
267	268	-
268	269	-
269	270	-
270	271	-
271	272	-
272	273	-
273	274	-
274	275	-
275	276	-
276	277	-
277	278	-
278	279	-
279	280	-
280	281	-
281	282	-
282	283	-
283	284	-
284	285	-
285	286	-
286	287	-
287	288	-
288	289	-
289	290	-
290	291	-
291	262	-
28:01-4.1(8)		
292	293	-
293	294	-
294	295	-
295	296	-
296	297	-
297	298	-
298	299	-
299	300	-
300	301	-
301	302	-
302	303	-
303	304	-
304	305	-
305	306	-
306	307	-
307	308	-
308	309	-
309	310	-
310	311	-
311	312	-

312	313	-
313	314	-
314	315	-
315	316	-
316	317	-
317	318	-
318	319	-
319	320	-
320	321	-
321	322	-
322	323	-
323	324	-
324	325	-
325	292	-