

Земельный участок с кадастровым номером 28:01:040002:1753

Местоположение участка: п. Моховая Падь, кадастровый квартал 28:01:040002

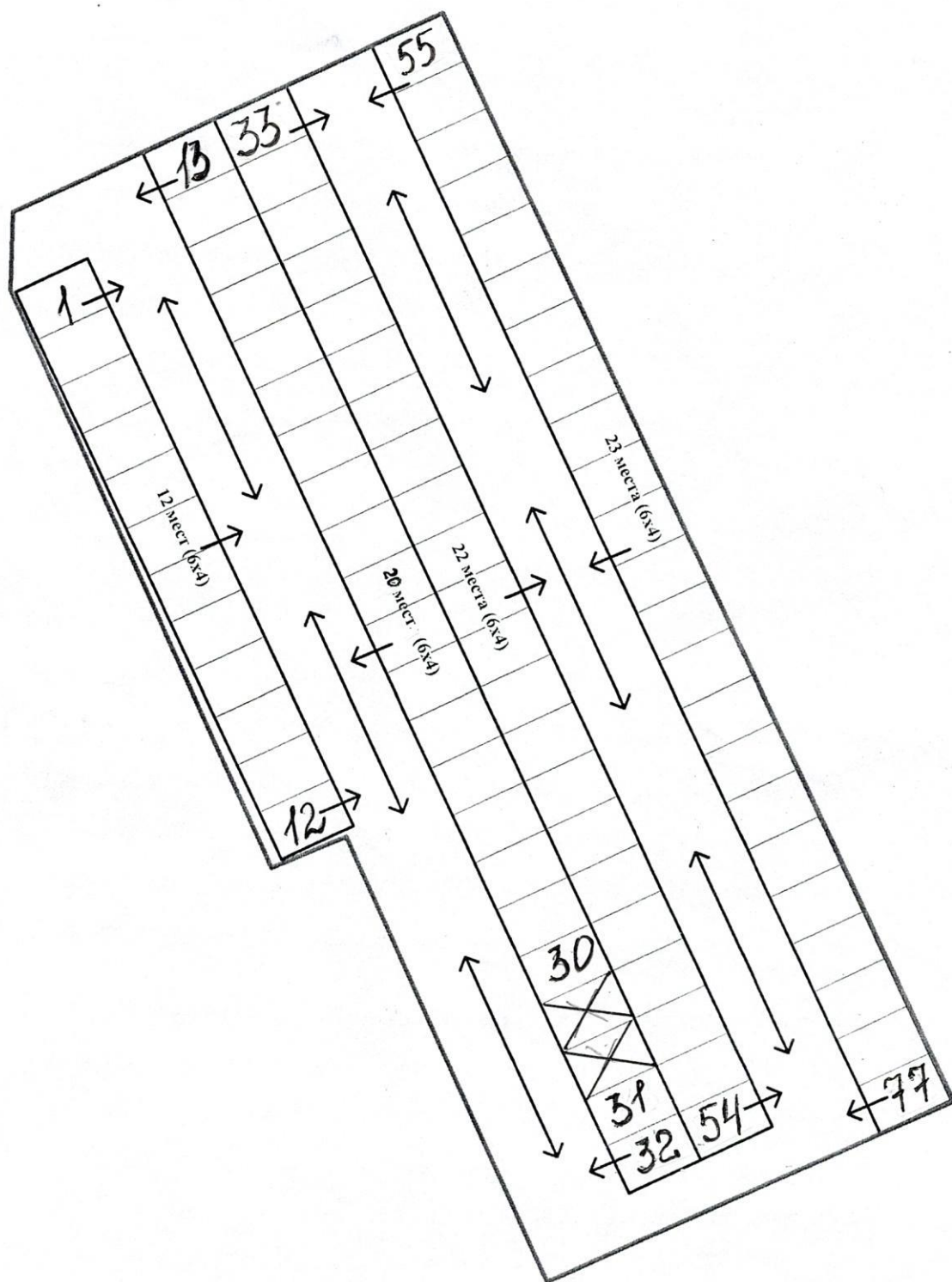
Запрашиваемая цель использования: *размещение гражданами гаражей, являющихся некапитальными сооружениями, либо стоянки технических или других средств передвижения инвалидов вблизи их места жительства*

Срок использования: 10 лет Площадь участка: 3371 кв.м.

М 1:2000



Схема расположения объектов на земельном
участке 28:01:040002:1753

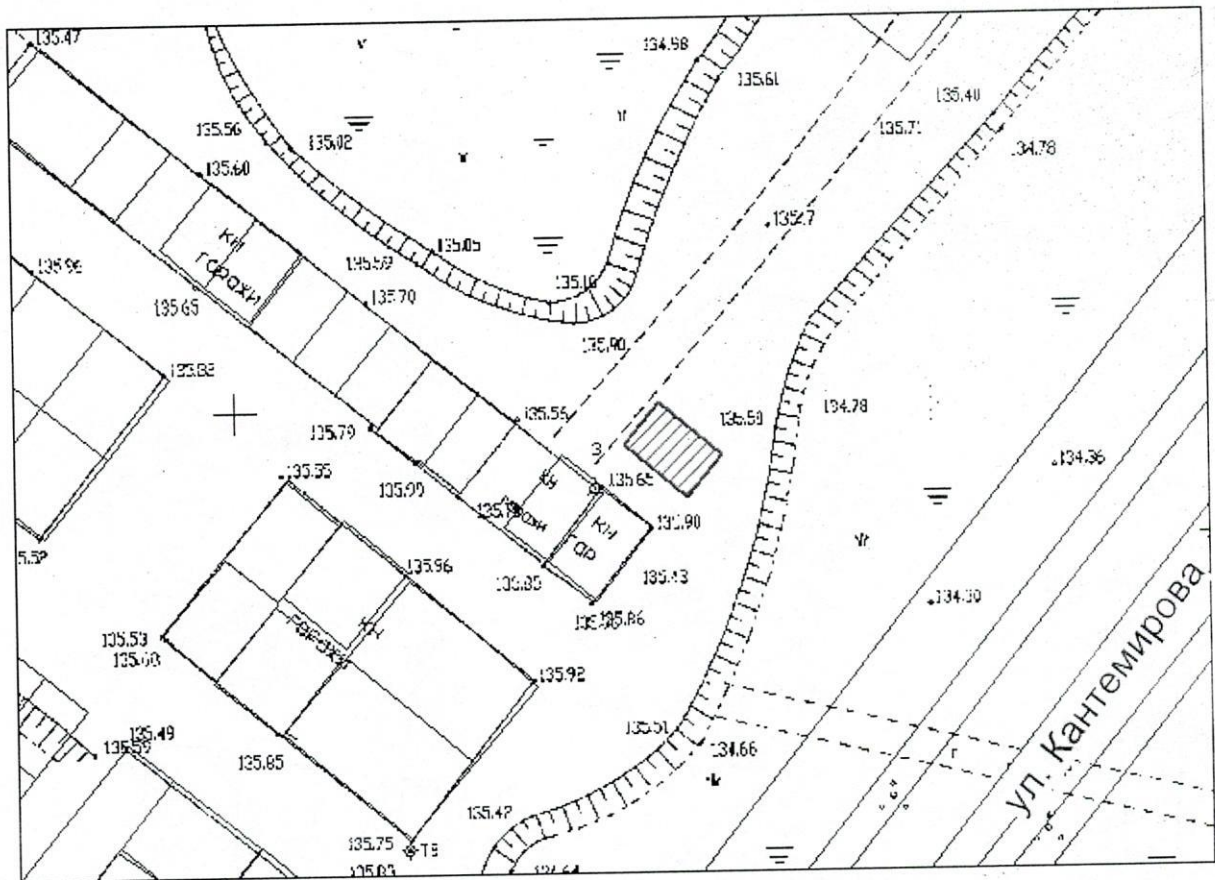


масштаб 1:500

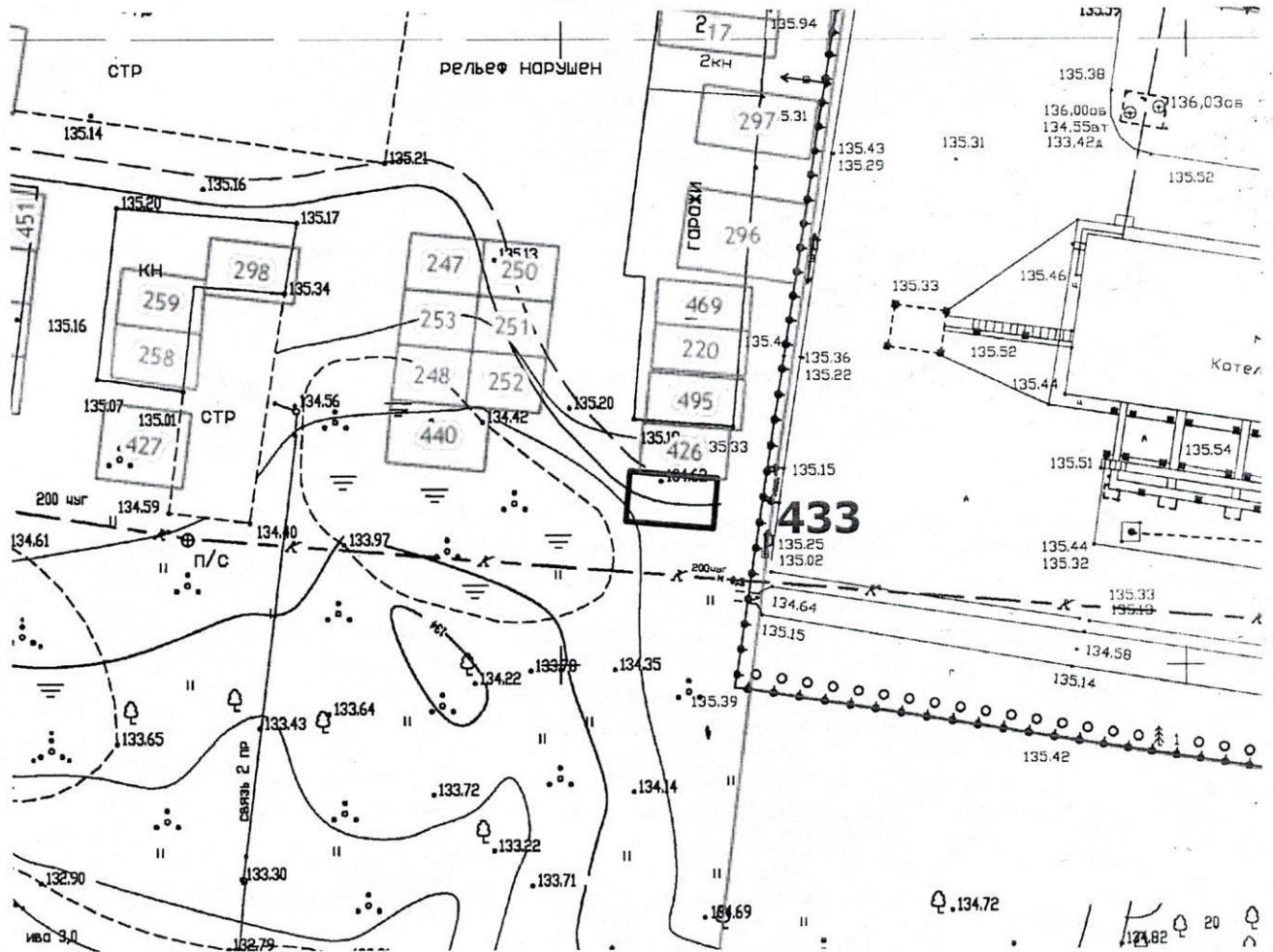
**Земельный участок, находящийся в квартале ЗПУ-5
(по обращению инвалида)**

Местоположение участка: г. Благовещенск, кадастровый квартал 28:01:030004

Площадь участка: 23 кв.м.



Площадь участка: 28 кв.м.

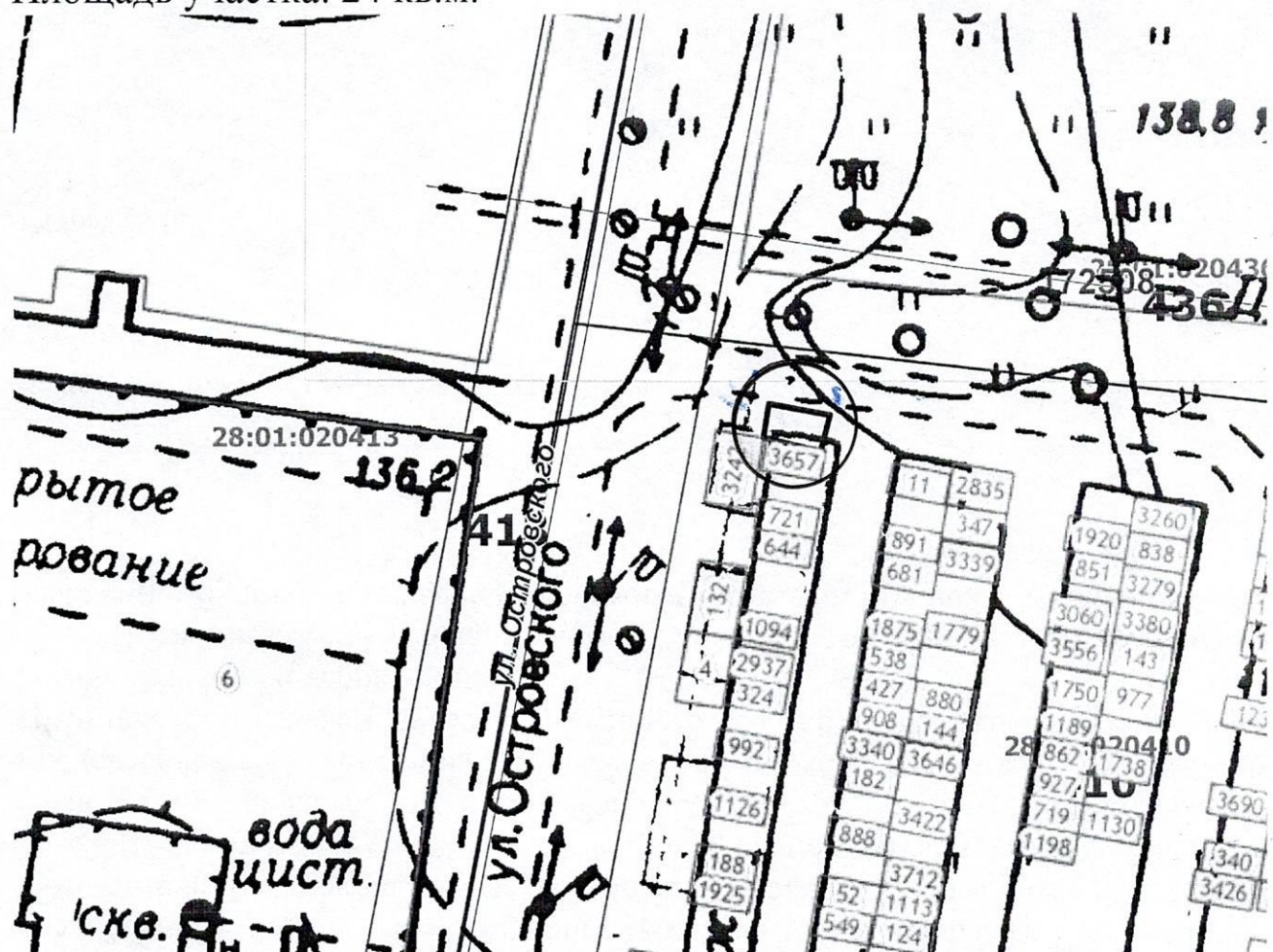


с условием оплаты восстановительной стоимости (28621,41 руб.) за снос зеленых насаждений

Земельный участок, находящийся в квартале 410

Местоположение участка: г. Благовещенск, кадастровый квартал
28:01:020410

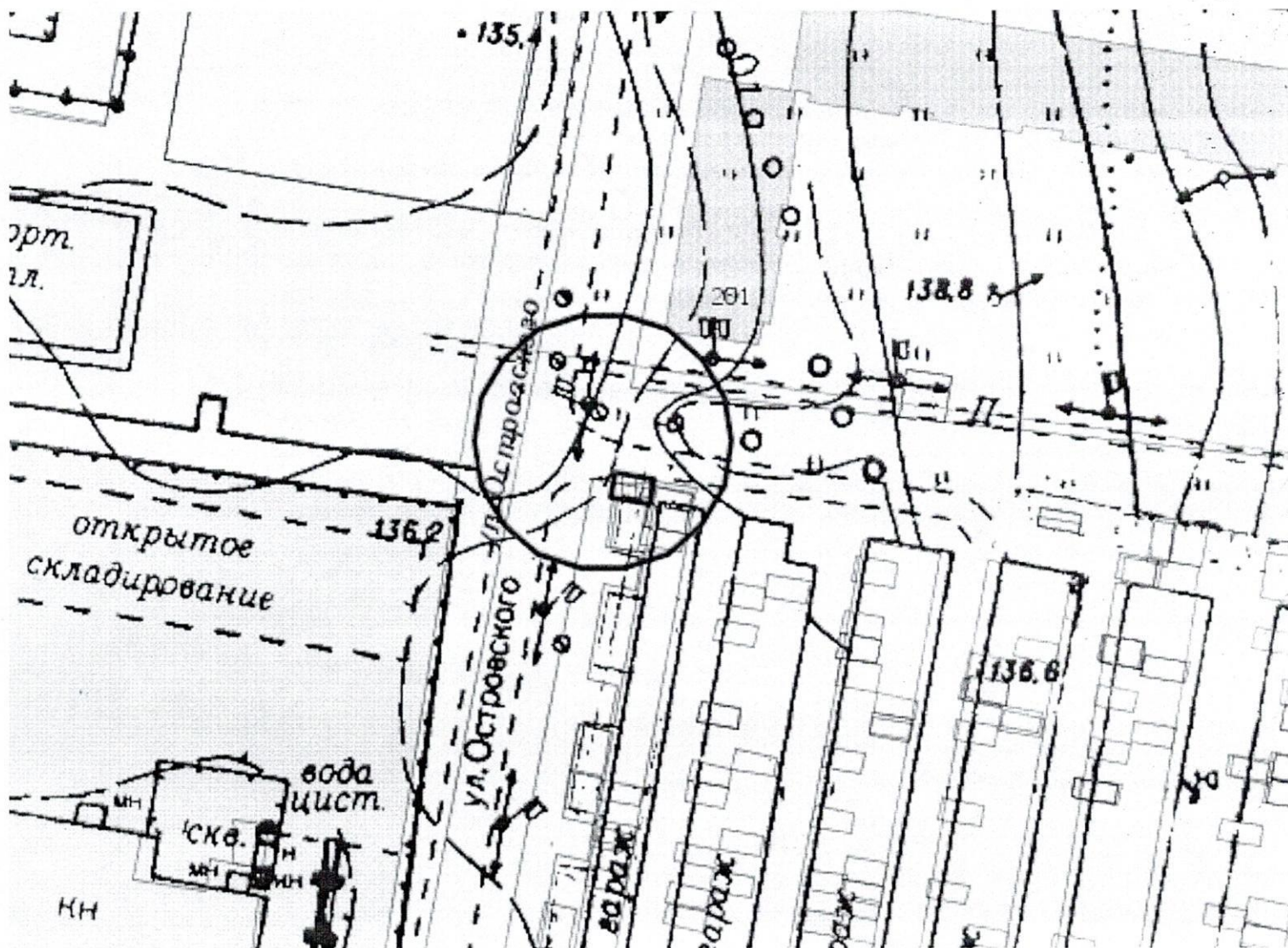
Площадь участка: 24 кв.м.



Земельный участок, находящийся в квартале 410

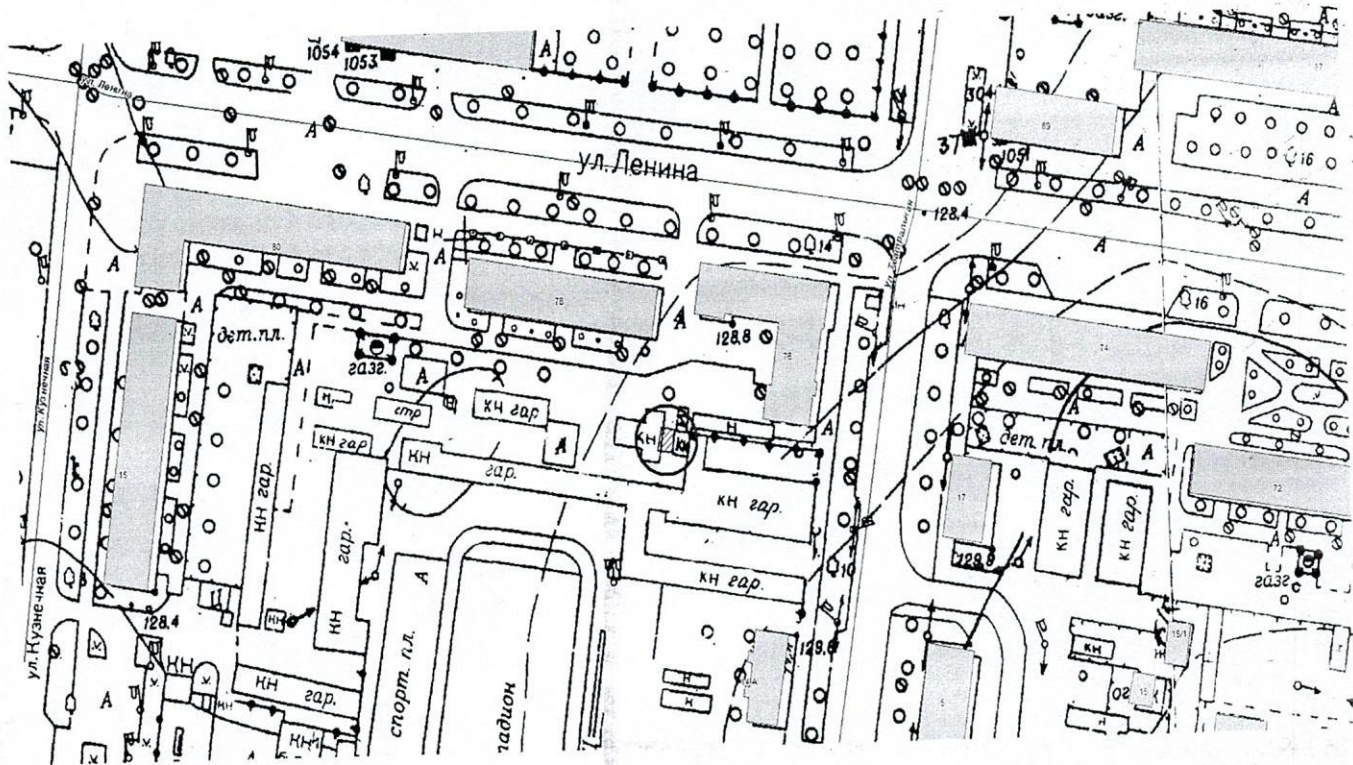
Местоположение участка: г. Благовещенск, кадастровый квартал
28:01:020410

Площадь участка: 24 кв.м.



**Земельный участок, находящийся в квартале 56
(по обращению инвалида)**

Местоположение участка: г. Благовещенск, кадастровый квартал 28:01:130056
Площадь участка: 27 кв.м.



Земельный участок, находящийся в квартале 93

Местоположение участка: г. Благовещенск, кадастровый квартал
28:01:010093

Площадь участка: 30 кв.м.

